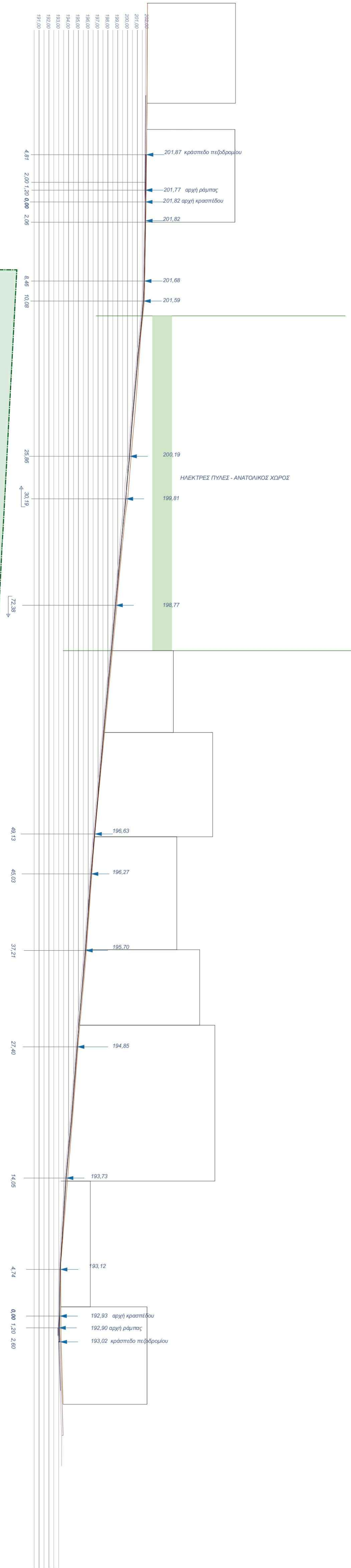
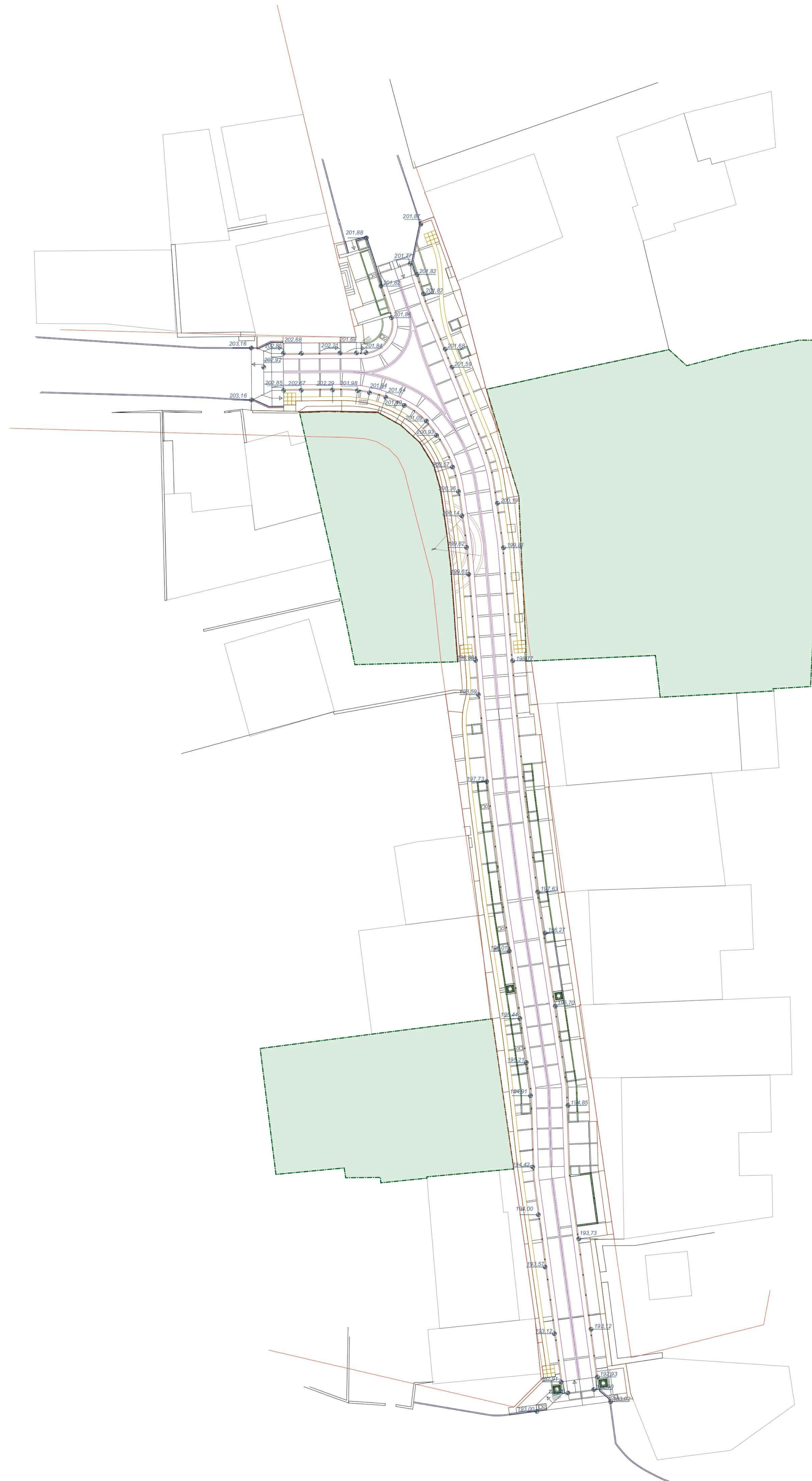
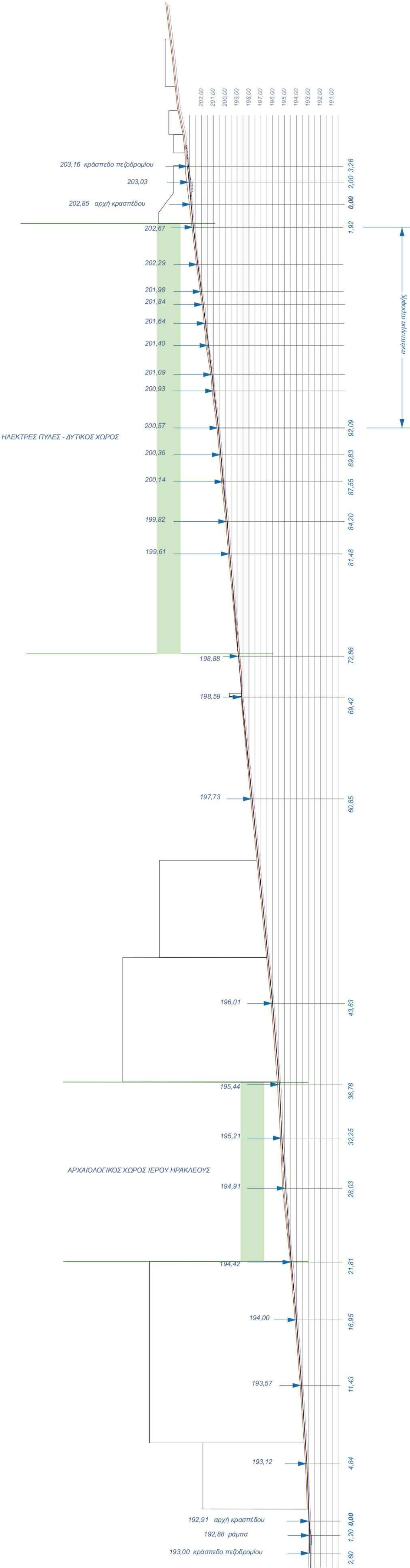
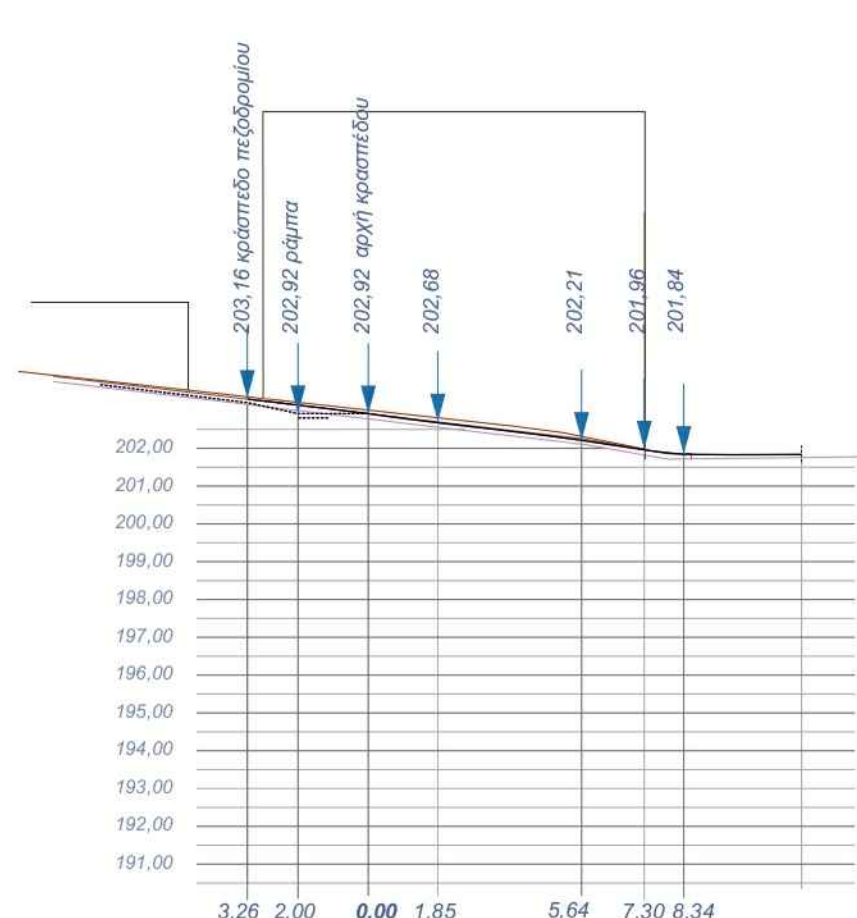



ΔΥΤΙΚΗ ΜΗΚΤΟΜΗ Δ-Δ  
ΟΔΟΥ ΠΑΛΑΙΣΤΗΔΡΑΚΟΥ - ΠΟΛΥΝΕΙΚΟΥΣ



ΒΟΡΕΙΑ ΜΗΚΤΟΜΗ Υ-Υ  
ΓΩΝΙΑ ΠΑΛΑΙΣΤΗΔΡΑΚΟΥ - ΑΜΦΙΘΕΑΣ  
ΒΟΡΕΙΑ ΠΛΕΥΡΑ ΠΑΛΑΙΣΤΗΔΡΑΚΟΥ



ΒΟΡΕΙΑ ΜΗΚΤΟΜΗ Θ-Θ  
ΓΩΝΙΑ ΠΑΛΑΙΣΤΗΔΡΑΚΟΥ - ΑΜΦΙΘΕΑΣ  
ΔΥΤΙΚΗ ΠΛΕΥΡΑ ΑΜΦΙΘΕΑΣ



**ΠΡΟΣΟΧΗ**  
- Τα υψόμετρα έχουν συναχθεί με αναγωγές από γενικό τοπογραφικό που έχει εκπονηθεί για λογαριασμό της Εφορείας Αρχαιοτήτων Βοιωτίας και όχι από υψομετρική μελέτη της οδού.  
- Τα τελικά υψόμετρα εφαρμογής μπορεί να διαφέρουν. Τα τελικά υψόμετρα θα εξαρτηθούν από εργασίες στο υπέδαφος της οδού – δίκτυα αερίων, ενδεχόμενες ανασκαφές κλπ.  
- Για την ορθή υψομετρική χάραξη απαιτείται νέα μέτρηση μετά την ολοκλήρωση του υποστρώματος σκυροδέματος.

**ΠΑΡΑΤΗΡΗΣΕΙΣ**  
- Τα υψόμετρα σημειώνονται στο εξωτερικό όριο κρασπέδου Ζώνης Κυκλοφορίας.  
- Η κρομμύ των κρασπέδων Ζώνης Κυκλοφορίας είναι πάντοτε μεγαλύτερα 2-5 εκ. από την Ζώνη Κτηρίων στην ίδια θέση της οδού όπως ορίζεται από την κάδρα στον άξονα της οδού.  
- Σε καμία περίπτωση το υψόμετρο κρασπέδων Ζώνης Κυκλοφορίας δεν πρέπει να ανεβάζει τα νέα δάπεδα Ζώνης Κτηρίων άνω του υψόμετρου των εισόδων κτηρίων.

<b>ΔΗΜΟΣ ΘΗΒΑΙΩΝ ΤΕΧΝΙΚΗ ΥΠΗΡΕΣΙΑ</b>	
<b>ΕΡΓΟ:</b> ΑΝΑΠΛΑΣΗ ΟΔΟΥ ΠΟΛΥΝΕΙΚΟΥΣ ΠΡΟ ΑΡΧΑΙΟΛΟΓΙΚΩΝ ΧΩΡΩΝ ΗΛΕΚΤΡΩΝ ΠΥΛΩΝ & ΙΕΡΟΥ ΗΡΑΚΛΕΟΥΣ	
<b>ΘΕΣΗ:</b> ΕΠΙ ΤΗΣ ΟΔΟΥ ΠΟΛΥΝΕΙΚΟΥΣ, Ο.Τ.179, 178 & 669 Δ.Ε. ΘΗΒΑΣ, ΔΗΜΟΣ ΘΗΒΑΙΩΝ	
<b>ΜΕΛΕΤΗΤΗΣ:</b> ΜΑΙΡΗ ΠΑΓΩΝΗ Πολιτικός Μηχανικός Τ.Ε.	
<b>ΘΕΜΑ ΣΧΕΔΙΟΥ:</b> ΑΡΧΙΤΕΚΤΟΝΙΚΗ ΜΕΛΕΤΗ ΕΦΑΡΜΟΓΗΣ ΥΨΟΜΕΤΡΑ	<b>ΑΡΙΘΜΟΣ ΣΧΕΔΙΟΥ:</b> <b>A7</b>
<b>ΚΑΙΜΑΚΑ:</b> 1:200	
<b>ΧΡΟΝΟΣ ΜΕΛΕΤΗΣ:</b> ΑΥΓΟΥΣΤΟΣ 2021	
Η ΠΡΩΤΗ ΤΜΗΜΑΤΟΣ ΜΕΛΕΤΩΝ ΕΠΙΒΛΕΨΕΩΝ	Ο ΑΝΤΗΣ ΠΡΩΝΟΣ ΤΥΔΘ
ΜΑΙΡΗ ΠΑΓΩΝΗ Πολιτικός Μηχανικός Τ.Ε.	ΕΠΑΜΕΙΝΟΝΔΑΣ ΧΡΥΣΙΚΟΣ Πολιτικός Μηχανικός