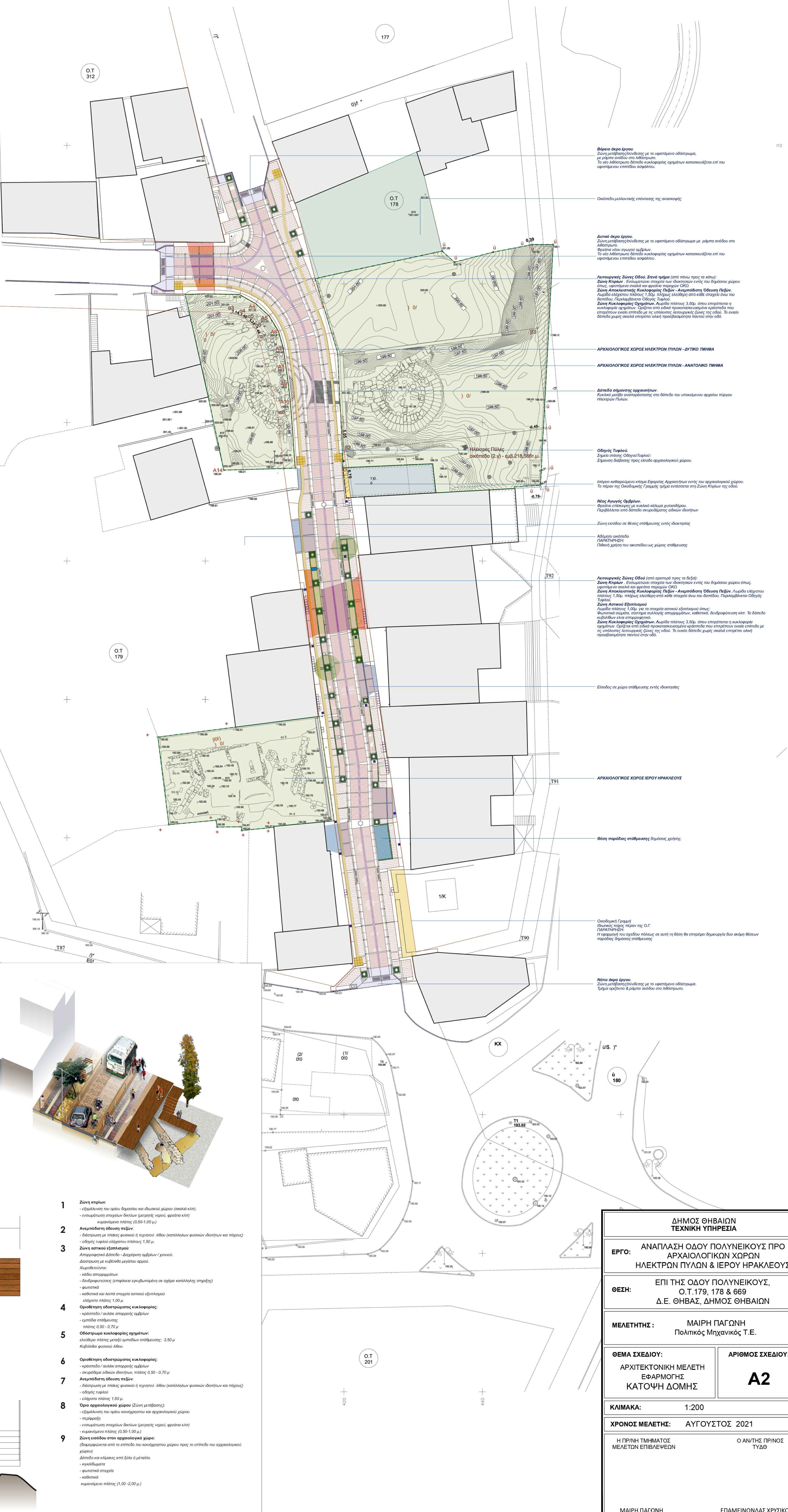
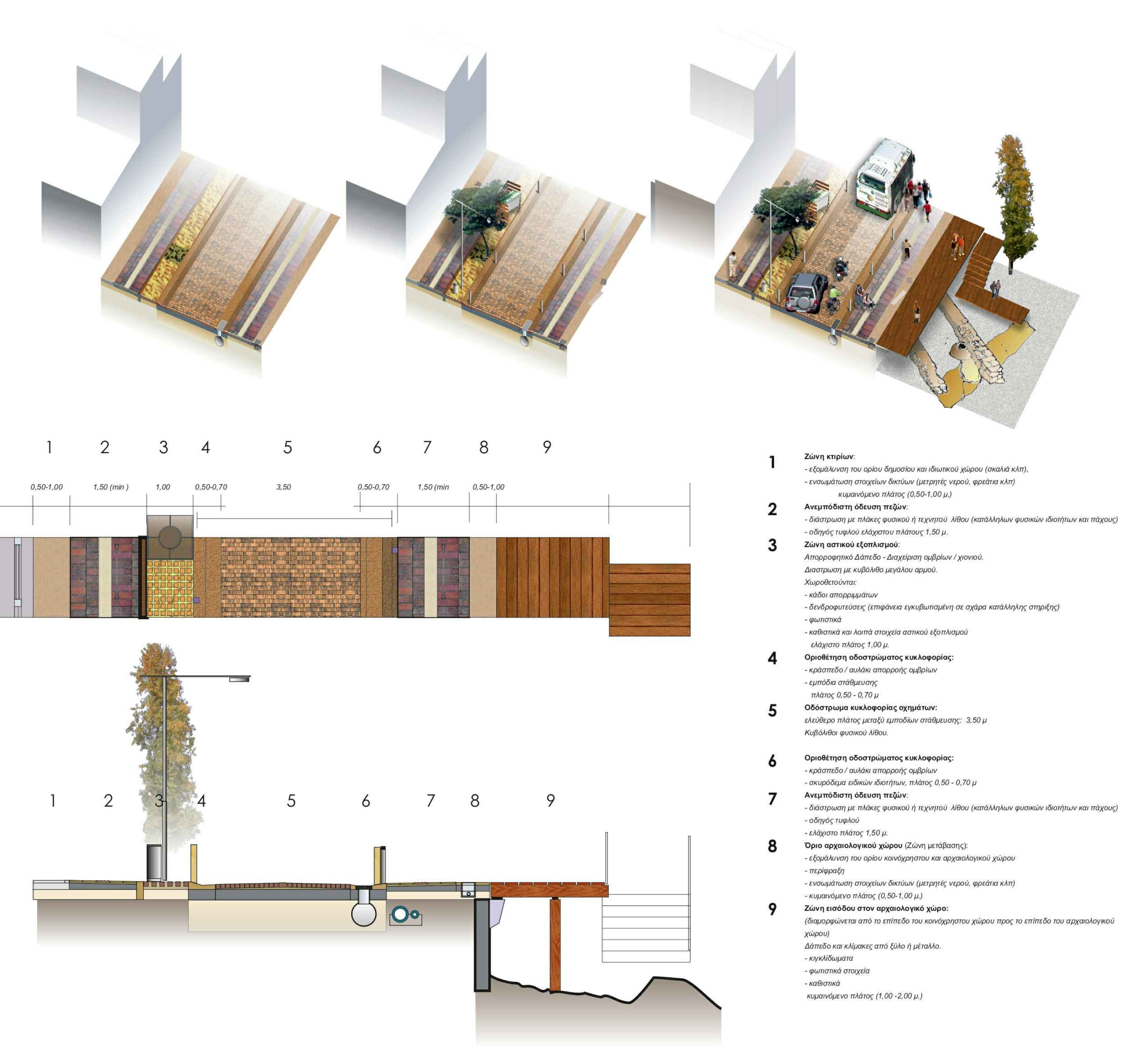
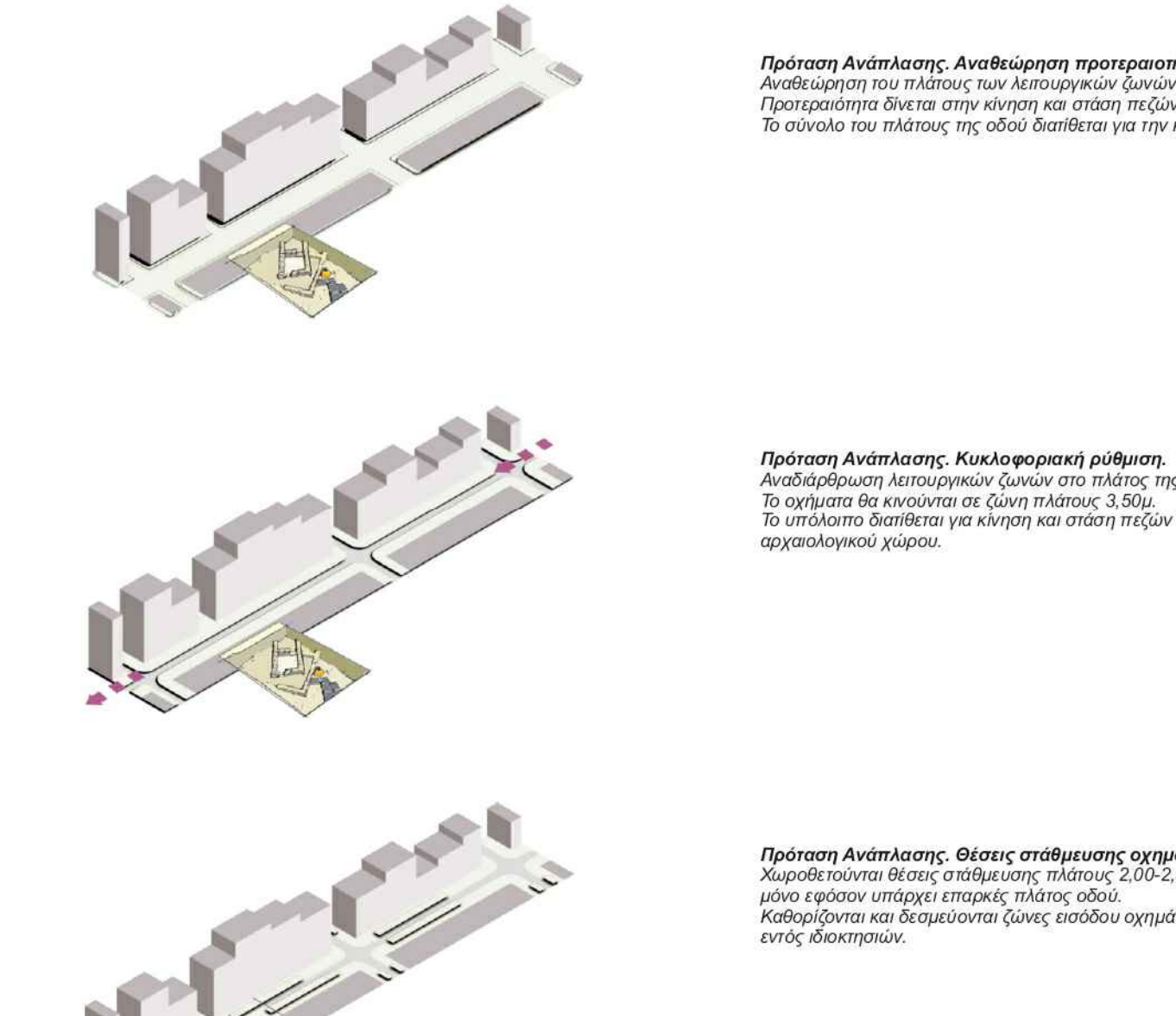
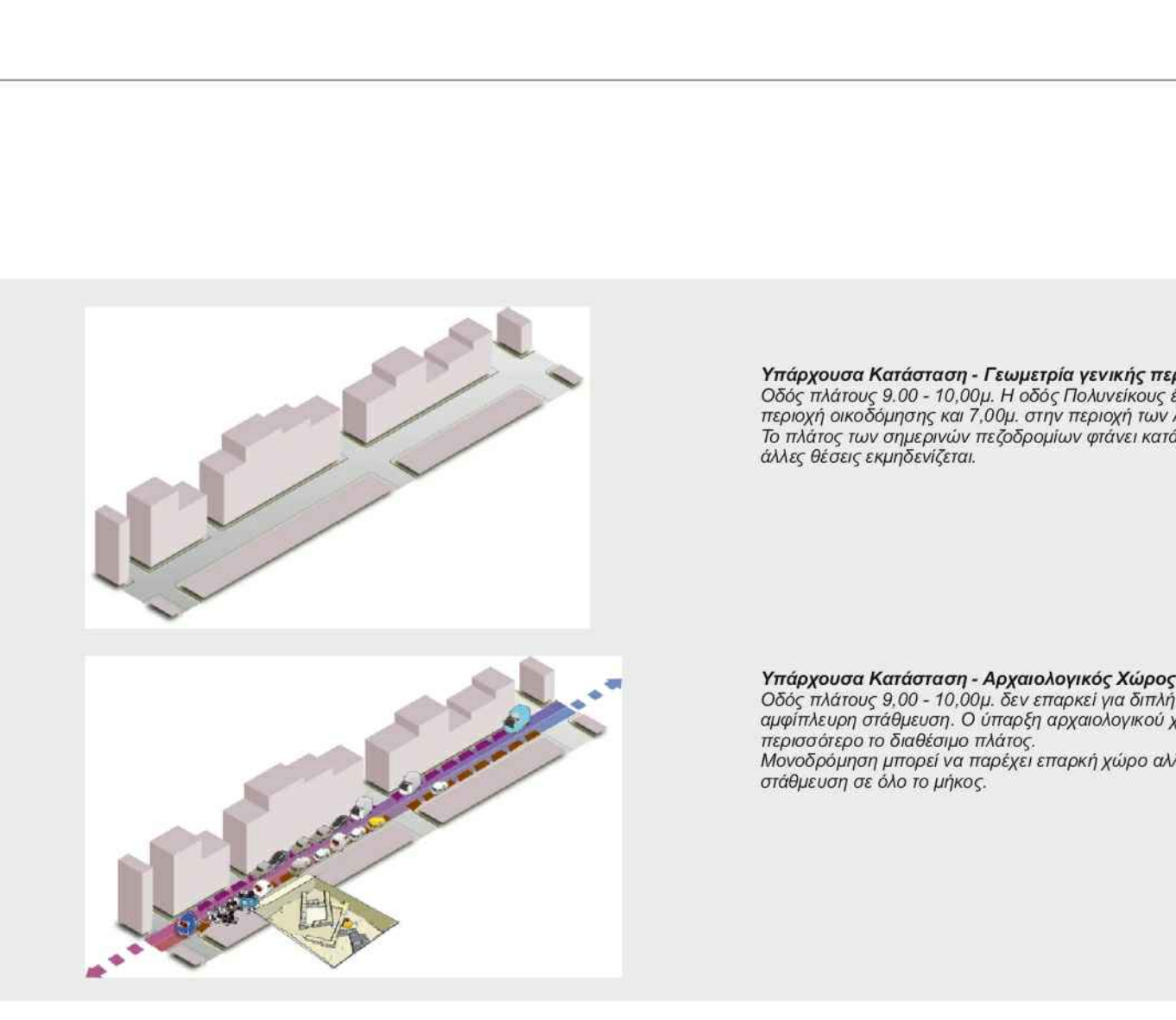
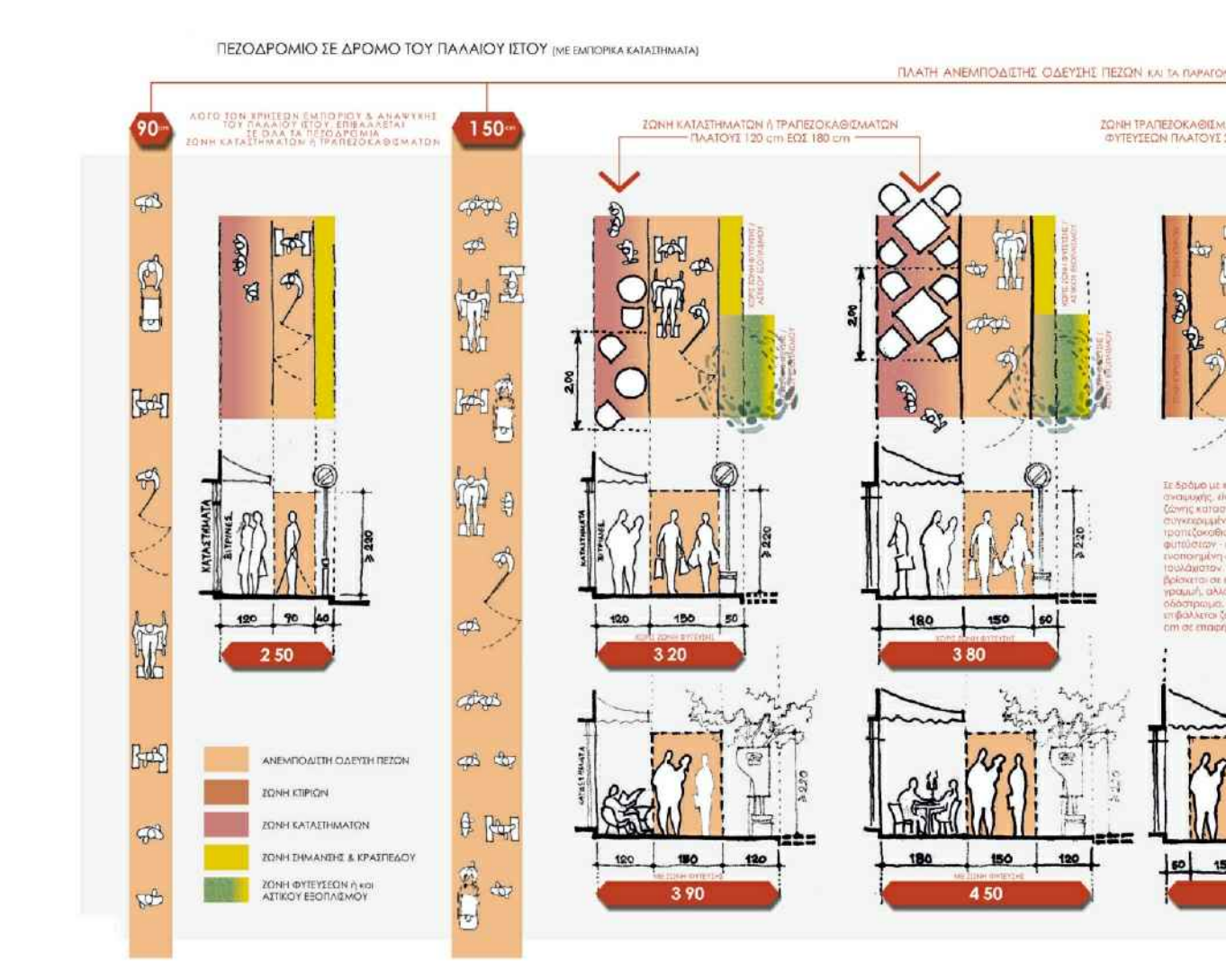
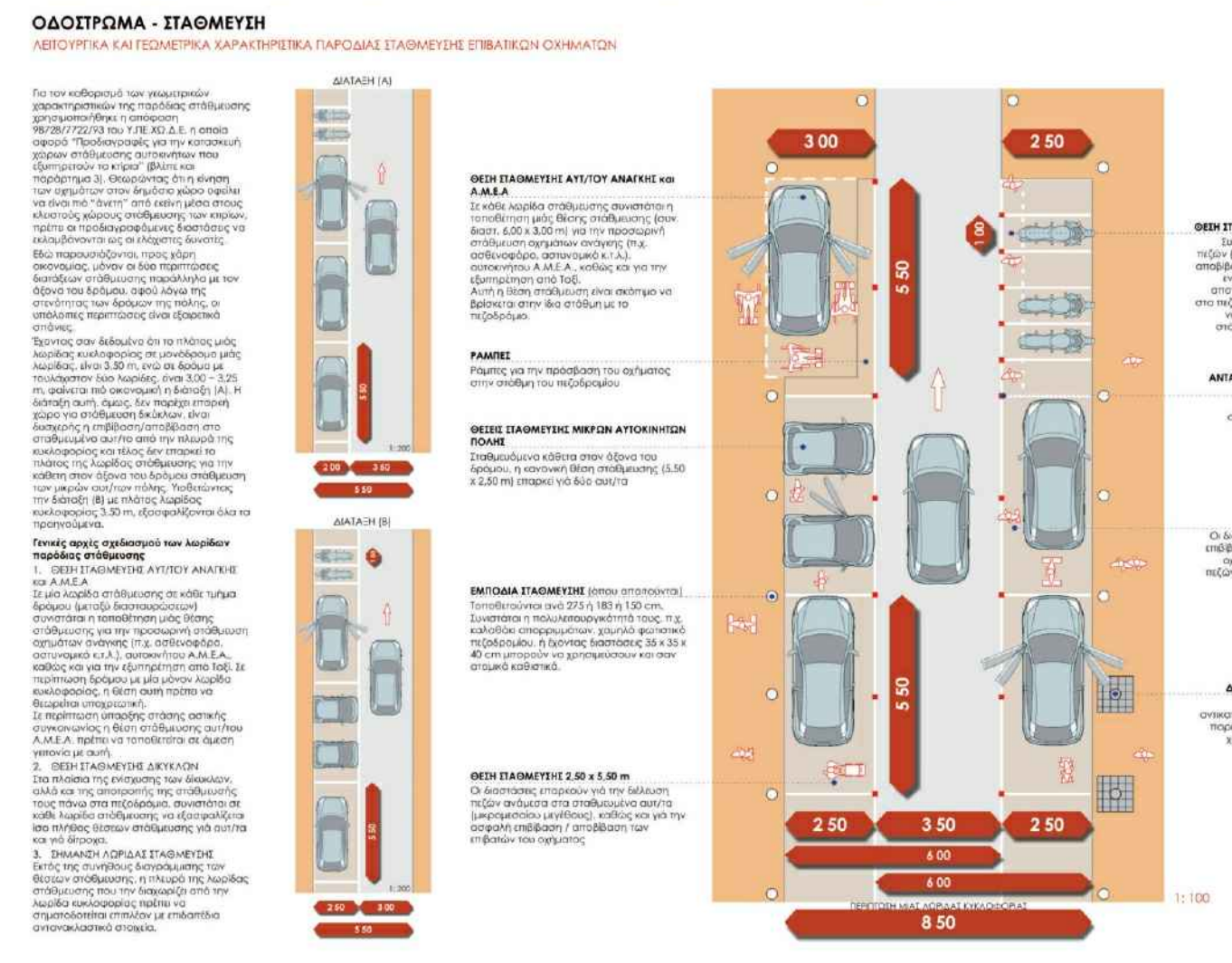


ΒΑΣΙΚΕΣ ΑΡΧΕΣ ΣΧΕΔΙΑΣΜΟΥ
 Σχεδιασμός οδών με γενική περιγραφή και ιδιότητες κοινότητας. Προσδιορίζονται οι απαιτήσεις για την οδό. Σχεδιασμός οδών με γενική περιγραφή και ιδιότητες κοινότητας. Προσδιορίζονται οι απαιτήσεις για την οδό. Σχεδιασμός οδών με γενική περιγραφή και ιδιότητες κοινότητας. Προσδιορίζονται οι απαιτήσεις για την οδό.



Βόρεια άκρη έργου:
 Ζώνη μεταβιβάσεως με το υφιστάμενο οδοστρώμα με μέγιστο πλάτος στο Αιόλεο.
 Το νέο λιθόστρωτο δάπεδο κυκλοφορίας οχημάτων κατασκευάζεται επί του υφιστάμενου επιπέδου οδοστρώματος.

Δυτικά άκρη έργου:
 Ζώνη μεταβιβάσεως με το υφιστάμενο οδοστρώμα με μέγιστο πλάτος στο Αιόλεο.
 Το νέο λιθόστρωτο δάπεδο κυκλοφορίας οχημάτων κατασκευάζεται επί του υφιστάμενου επιπέδου οδοστρώματος.

Αποκαταστάσεις Ζώνες Οδοί: Σημεία τμήμα (από πάνω προς τα κάτω):
 Ζώνη Κιρκών - Ενσωματωμένο οδοστρώμα των οδοστρώματων εντός του θύλακου χώρου οδού.
 Ζώνη Αποκαταστάσεις Κυκλοφορίας Πεζών - Αποκαταστάσεις Οδοστρώματων.
 Ζώνη Αποκαταστάσεις Κυκλοφορίας Οχημάτων - Αποκαταστάσεις Οδοστρώματων.
 Ζώνη Αποκαταστάσεις Οδοστρώματων - Αποκαταστάσεις Οδοστρώματων.
 Ζώνη Αποκαταστάσεις Οδοστρώματων - Αποκαταστάσεις Οδοστρώματων.

ΑΡΧΑΙΟΛΟΓΙΚΟΣ ΧΩΡΟΣ ΗΛΕΚΤΡΩΝ ΠΥΛΩΝ - ΔΥΤΙΚΟ ΤΜΗΜΑ
ΑΡΧΑΙΟΛΟΓΙΚΟΣ ΧΩΡΟΣ ΗΛΕΚΤΡΩΝ ΠΥΛΩΝ - ΑΝΑΤΟΛΙΚΟ ΤΜΗΜΑ

Δάπεδο οδοστρώματος οχημάτων:
 Φωτοαποθήκη αποκαταστάσεως στο δάπεδο του υποκαταμένου αρχαίου πεδίου Ηλεκτρών Πυλών.

Οδοστρώμα πεζών:
 Σημεία διάβασης προς είσοδο αρχαιολογικού χώρου.

Ισόβα κοίτη οδοστρώματος οχημάτων:
 Το πλάτος της Οδοστρώματων Γραμμών τμήμα αντιστοιχεί στη Ζώνη Κιρκών της οδού.

Νέος Αιόλεος Οδοστρώμα:
 Φωτοαποθήκη αποκαταστάσεως με κελύφος κελύφους μεταλλικού.
 Πυλόνια στο δάπεδο αποκαταστάσεως κελύφους οδοστρώματος.

Ζώνη οδοστρώματος με θέσεις στάθμευσης οχημάτων:
 Αξίωμα οδοστρώματος ΓΑΡΑΤΗΡΑΓΓΕΛΙΑ.
 Γρήγορη χρήση του οικοπέδου ως χώρος στάθμευσης.

Αποκαταστάσεις Ζώνες Οδοί: (από αριστερά προς τα δεξιά):
 Ζώνη Κιρκών - Ενσωματωμένο οδοστρώμα των οδοστρώματων εντός του θύλακου χώρου οδού.
 Ζώνη Αποκαταστάσεις Κυκλοφορίας Πεζών - Αποκαταστάσεις Οδοστρώματων.
 Ζώνη Αποκαταστάσεις Κυκλοφορίας Οχημάτων - Αποκαταστάσεις Οδοστρώματων.
 Ζώνη Αποκαταστάσεις Οδοστρώματων - Αποκαταστάσεις Οδοστρώματων.
 Ζώνη Αποκαταστάσεις Οδοστρώματων - Αποκαταστάσεις Οδοστρώματων.

Είσοδος σε χώρο στάθμευσης εντός δόκαυσης:

ΑΡΧΑΙΟΛΟΓΙΚΟΣ ΧΩΡΟΣ ΙΕΡΟΥ ΗΡΑΚΛΕΟΥΣ

Θέση παλαιών στάθμευσης οχημάτων:

Οδοστρώμα πεζών τμήμα της Ο.Γ. ΓΑΡΑΤΗΡΑΓΓΕΛΙΑ:
 Η εφαρμογή του σχεδίου πλάτους σε αυτή τη θέση θα επιφέρει διαμερισμό του αερίου θέσεων παλαιών θέσεων στάθμευσης.

Νέα άκρη έργου:
 Ζώνη μεταβιβάσεως με το υφιστάμενο οδοστρώμα.
 Τμήμα τμήματος & μέγιστο πλάτος στο Αιόλεο.

ΔΗΜΟΣ ΘΗΒΑΙΩΝ ΤΕΧΝΙΚΗ ΥΠΗΡΕΣΙΑ	
ΕΡΓΟ: ΑΝΑΠΛΑΣΗ ΟΔΟΥ ΠΟΥΛΥΝΕΙΚΟΥΣ ΠΡΟ ΑΡΧΑΙΟΛΟΓΙΚΩΝ ΧΩΡΩΝ ΗΛΕΚΤΡΩΝ ΠΥΛΩΝ & ΙΕΡΟΥ ΗΡΑΚΛΕΟΥΣ	
ΘΕΣΗ: ΕΠΙ ΤΗΣ ΟΔΟΥ ΠΟΥΛΥΝΕΙΚΟΥΣ, Ο.Τ. 179, 178 & 669 Δ.Ε. ΘΗΒΑΣ, ΔΗΜΟΣ ΘΗΒΑΙΩΝ	
ΜΕΛΕΤΗΤΗΣ: ΜΑΙΡΗ ΠΑΓΩΝΗ Πολιτικός Μηχανικός Τ.Ε.	
ΘΕΜΑ ΣΧΕΔΙΑΣΜΟΥ: ΑΡΧΙΤΕΚΤΟΝΙΚΗ ΜΕΛΕΤΗ ΕΦΑΡΜΟΓΗΣ ΚΑΤΟΨΗ ΔΟΜΗΣ	ΑΡΙΘΜΟΣ ΣΧΕΔΙΑΣΜΟΥ: A2
ΚΛΙΜΑΚΑ: 1:200	
ΧΡΟΝΟΣ ΜΕΛΕΤΗΣ: ΑΥΓΟΥΣΤΟΣ 2021	
Η ΠΡΩΤΗ ΤΜΗΜΑΤΟΣ ΜΕΛΕΤΩΝ ΕΠΙΒΛΕΨΕΩΝ	Ο ΑΝΤΗΣ ΠΡΙΝΟΣ ΤΥΣΘ
ΜΑΙΡΗ ΠΑΓΩΝΗ Πολιτικός Μηχανικός Τ.Ε.	ΕΠΑΜΕΙΝΩΝΔΑΣ ΧΡΥΣΙΚΟΣ Πολιτικός Μηχανικός