



**ΔΗΜΟΤΙΚΟ ΣΥΜΒΟΥΛΙΟ
Δ.ΘΗΒΑΙΩΝ**

ΑΝΑΡΤΗΤΕΑ ΣΤΟ ΔΙΑΔΙΚΤΥΟ

**ΑΠΟΣΠΑΣΜΑ
της 16^{ης} ΤΑΚΤΙΚΗΣ ΣΥΝΕΔΡΙΑΣΗΣ
ΑΡΙΘ.ΑΠΟΦΑΣΗΣ : 110/2024**

ΘΕΜΑ :

«Έγκριση σχεδίου Στρατηγικού Σχεδιασμού στα πλαίσια κατάρτισης του Επιχειρησιακού Προγράμματος του Δήμου Θηβαίων 2024-2027».

Στη Θήβα, σήμερα την **16** του μηνός **ΣΕΠΤΕΜΒΡΙΟΥ** του έτους **2024** ημέρα **ΔΕΥΤΕΡΑ** και ώρα **18:00** το Δημοτικό Συμβούλιο του Δήμου Θηβαίων συνήλθε σε ΤΑΚΤΙΚΗ συνεδρίαση, η οποία πραγματοποιήθηκε «δια ζώσης» σύμφωνα με τις διατάξεις του άρθρου 65 & 67 Ν.3852/10 (ΥΠ.ΕΣ. εγκ.375/39167/02.06.2022), όπως τροποποιήθηκε και ισχύει από τις διατάξεις του Ν.5013/2023, ύστερα από την με αριθμό πρωτ.: 17468/12-9-2024 έγγραφη πρόσκληση της Προέδρου του κ. ΜΑΡΙΝΑΣ ΚΑΤΣΙΜΙΧΑ, η οποία επιδόθηκε και δημοσιεύθηκε νόμιμα.

Πριν από την έναρξη της συνεδρίασης, η κ. Πρόεδρος διαπίστωσε ότι επί σύνολο **29** μελών του Δημοτικού Συμβουλίου ήταν παρόντες κατά την έναρξη της συνεδρίασης **23** Δημοτικοί Σύμβουλοι και ονομαστικά οι :

Α/Α	ΠΑΡΟΝΤΕΣ ΔΗΜΟΤΙΚΟΙ ΣΥΜΒΟΥΛΟΙ	ΑΠΟΝΤΕΣ ΔΗΜΟΤΙΚΟΙ ΣΥΜΒΟΥΛΟΙ	ΠΑΡΟΝΤΕΣ ΠΡΟΕΔΡΟΙ ΣΥΜΒΟΥΛΙΩΝ ΤΟΠΙΚΩΝ ΚΟΙΝΟΤΗΤΩΝ
1)	Μαρ.Κατσιμικά, Πρόεδρος	Κ.Βενιζέλος	Αθ.Ευθυμίου-Κοιν. Βαγιων
2)	Ευάγγ.Ανδριανός	Απ.Δαγδελένης	Χαρ.Τσαραμπάρης-Κοιν.Λεύκτρων
3)	Λ.Βαγενάς	Αν.Σαμιώτης	
4)	Κ.Βόλης	Χαρ.Γερογιάννης	
5)	Αλ.Διακοπούλου	Ειρ.Λοϊζου	
6)	Στ.Καλαμιώτης	Ας.Λυμπέρη	
7)	Αν.Καμούτσης		
8)	Θ.Καταπόδης		
9)	Νικ.Κοβάνης		
10)	Παν.Νίκας		
11)	Γ.Παπασπύρου		
12)	Νικ.Στρατέλος		
13)	Π.Τσαραμπάρης		
14)	Π.Χασάπης		
15)	Αλ.Στάικος		
16)	Χαρ.Αγγελίνας		
17)	Ι.Κοντιού		

18)	Χρ.Ρουσσος		
19)	Δημ.Σακάτης		
20)	Αν.Χατζησταμάτης		
21)	Χρ.Χρήστου		
22)	Αντ.Τουλουμάκος		
23)	Αθ.Σκούμας		

Ο Δήμαρχος Θηβαίων κ. Γεώργιος Δ. Αναστασίου, προσκλήθηκε και παρίσταται στη συνεδρίαση.

Στη συνεδρίαση παρευρίσκεται και η δημοτική υπάλληλος Τσούγκα Δήμητρα, για την τήρηση των πρακτικών της συνεδρίασης.

Ήδη πριν την έναρξη της συζήτησης του 1^{ου} θέματος ημερ. Διατάξεως **προσήλθαν** οι Δημοτικοί Σύμβουλοι κ.κ. Απ.Δαγδελένης, Αν.Σαμιώτη, Κ.Βενιζέλος.

- Πριν τη συζήτηση του 1^{ου} θέματος ημερ. Διατάξεως και κατά την ενημέρωση του Δημάρχου για διάφορα θέματα του Δήμου, **αποχώρησε** ο κ. Απ.Δαγδελένης, η κ. Ι.Κοντού και ο κ. Στ.Καλαμιώτης, ενώ **προσήλθε** ο Πρόεδρος της Κοιν.Εηρονομής κ. Ευστ.Κεφαλάς.

Η Πρόεδρος αναφερόμενη στο 1^ο θέμα της ημερήσιας διατάξεως, δίνει το λόγο στον Αντιδήμαρχο κ. Γ.Παπασπύρου, ο οποίος εισηγούμενος το θέμα λέει ότι : Η Δημοτική Επιτροπή με την υπ' αριθ. 272/2024 απόφασή της, αφού έλαβε υπόψη της την εισήγηση του Τμήματος Ανάπτυξης Προγραμματισμού Ο. & Π.στην οποία εκτίθενται τα κατωτέρω :

Έχοντας υπόψη :

α) Το Επιχειρησιακό Πρόγραμμα συνιστά ένα ολοκληρωμένο πρόγραμμα τοπικής και οργανωτικής – λειτουργικής ανάπτυξης, σε εναρμόνιση με τις κατευθύνσεις του αναπτυξιακού σχεδιασμού σε εθνικό και περιφερειακό επίπεδο. Αναφέρεται δηλαδή τόσο στις αναγκαίες υποδομές και τις τοπικές επενδύσεις, αλλά και στη βελτίωση της υφιστάμενης οργάνωσης και λειτουργίας των ΟΤΑ Α' βαθμού, στο πλαίσιο του γενικότερου περιβάλλοντος στο οποίο δρουν, με άξονα τη βελτίωση της διαβίωσης των πολιτών και την παροχή ποιοτικότερων υπηρεσιών.

Υπό το πρίσμα αυτό, το Επιχειρησιακό Πρόγραμμα περιλαμβάνει ένα σύνολο στρατηγικών στόχων, αξόνων προτεραιότητας, μέτρων και εξειδικευμένων δράσεων που αποσκοπεί στην υλοποίηση του αναπτυξιακού σχεδιασμού του ΟΤΑ.

β) Σκοπός του Επιχειρησιακού Προγράμματος είναι η προώθηση της τοπικής και της εσωτερικής ανάπτυξης του Δήμου, σε εναρμόνιση με τις κατευθύνσεις αναπτυξιακού σχεδιασμού σε τοπικό και εθνικό επίπεδο.

Ειδικότερα, το Επιχειρησιακό Πρόγραμμα περιλαμβάνει τους κάτωθι Γενικούς Στόχους:

1. Προώθηση της τοπικής ανάπτυξης.
2. Εσωτερική ανάπτυξη του Δήμου ως Οργανισμού.

3. Ανάπτυξη συνεργασιών του Δήμου

Το Επιχειρησιακό Πρόγραμμα των ΟΤΑ αποτελεί εργαλείο για την άσκηση του αναπτυξιακού τους ρόλου, με τα εξής χαρακτηριστικά:

- ολοκληρωμένο πρόγραμμα τοπικής ανάπτυξης και βελτίωσης της διοικητικής ικανότητας του Δήμου.
- Αποτελεί το τετραετές πρόγραμμα δράσης του Δήμου και των νομικών του προσώπων στη βάση μίας αποκρυσταλλωμένης πολιτικής στρατηγικής.
- Είναι οργανικό στοιχείο της καθημερινής λειτουργίας και διοίκησης του Δήμου και μέρος του προγραμματικού του κύκλου.
- Υλοποιείται μέσω του ετήσιου προγράμματος δράσης του Δήμου και των νομικών προσώπων του.
- Εκπονείται με τη συμμετοχή όλων των εμπλεκόμενων ως μία δομημένη αλλά και συγχρόνως ανοιχτή διαδικασία.
- Προωθείται η δημόσια διαβούλευση και η συμμετοχή στη λήψη αποφάσεων και Αξιολογείται η ανάπτυξη.

γ) Δομή Επιχειρησιακού Προγράμματος

Με βάση την Υ.Α. 41179/2014 (ΦΕΚ 2970/Β/04-11-2014), καθορίστηκε το περιεχόμενο και η δομή των επιχειρησιακών προγραμμάτων των ΟΤΑ, τα οποία περιλαμβάνουν τις ακόλουθες ενότητες και κεφάλαια :

- α) Στρατηγικές επιλογές
- β) Επιχειρησιακό σχέδιο και
- γ) Δείκτες παρακολούθησης και αξιολόγησης

Συνοπτικά, ανά ενότητα, γίνεται αναφορά στα ακόλουθα:

Α) Στρατηγικός Σχεδιασμός

Κατά τη Ενότητα Α του Στρατηγικού Σχεδιασμού αναλύεται το εξωτερικό περιβάλλον του Δήμου (χαρακτηριστικά Δήμου, δημογραφικά στοιχεία, παραγωγικά χαρακτηριστικά, πολεοδομικά δεδομένα, οικιστική δομή κλπ.), εντοπίζονται τα πλεονεκτήματα, οι αδυναμίες, οι προοπτικές ανάπτυξης. Επίσης, αναλύεται το εσωτερικό περιβάλλον του Δήμου (λειτουργία υπηρεσιών, λειτουργία Νομικών Προσώπων) και εντοπίζονται τα πλεονεκτήματα, οι αδυναμίες και οι δυνατότητες περαιτέρω ανάπτυξής τους. Επιπρόσθετα, πραγματοποιείται αξιολόγηση εσωτερικού και εξωτερικού περιβάλλοντος και εξάγεται ο καθορισμός των Αξόνων, των Μέτρων και των Στόχων καθώς και το όραμα, η Στρατηγική και οι προοπτικές Ανάπτυξης του Δήμου.

Β) Επιχειρησιακός Προγραμματισμός

Η Β Ενότητα αναφέρεται στον Επιχειρησιακό και Οικονομικό Προγραμματισμό του Δήμου. Στην Ενότητα αυτή εξειδικεύονται οι Άξονες, τα Μέτρα και οι Στόχοι που παρουσιάστηκαν στην Α Ενότητα σε ομαδοποιημένα έργα και παρεμβάσεις, σε συνάρτηση με τη διαφαινόμενη οικονομική κατάσταση του Δήμου τα επόμενα χρόνια και στην προοπτική Ανάπτυξης του Δήμου. Παράλληλα, προβλέπεται και ετήσιος καταμερισμός των έργων, ώστε από εκεί να προκύπτουν τα τεχνικά προγράμματα κατ' έτος.

Οι δύο ως άνω Ενότητες (Στρατηγικός και Επιχειρησιακός Σχεδιασμός) θα αποτελέσουν το Ενιαίο κείμενο του Επιχειρησιακού Προγράμματος.

δ) Στάδια και Βήματα Κατάρτισης

Η εκπόνηση του Επιχειρησιακού Προγράμματος του Δήμου Θηβαίων 2024-2027 περιλαμβάνει τα ακόλουθα στάδια:

Στάδιο Α: Στρατηγικός Σχεδιασμός

1ο Βήμα: Προετοιμασία και οργάνωση.

2ο Βήμα: Συνοπτική περιγραφή και αξιολόγηση της κατάστασης της περιοχής του Δήμου.

3ο Βήμα: Συνοπτική περιγραφή και αξιολόγηση του Δήμου και των Νομικών Προσώπων του ως οργανισμών.

4ο Βήμα: Καθορισμός της στρατηγικής και των αναπτυξιακών προτεραιοτήτων του Δήμου.

Στάδιο Β: Έγκριση Στρατηγικού Σχεδίου - Διαβούλευση

5ο Βήμα: Έγκριση του στρατηγικού σχεδίου και διαδικασίες διαβούλευσης.

Στάδιο Γ: Επιχειρησιακός Σχεδιασμός του Δήμου

6ο Βήμα: Κατάρτιση Επιχειρησιακού Σχεδίου

Κατάρτιση των σχεδίων δράσης, τα οποία περιλαμβάνουν στόχους και δράσεις για την επίτευξη του κάθε ενός από τους γενικούς στόχους του στρατηγικού σχεδίου με σκοπό την εφαρμογή της στρατηγικής του Δήμου.

7ο Βήμα: Τετραετής προγραμματισμός των Δράσεων – Οικονομικός Προγραμματισμός

Ιεράρχηση και προγραμματισμός των δράσεων που περιλαμβάνονται στα σχέδια δράσης, ομαδοποίηση τους και οικονομικός τους προγραμματισμός με εκτίμηση αναμενόμενων εσόδων και δαπανών.

8ο Βήμα: Προσδιορισμός δεικτών παρακολούθησης και αξιολόγησης .

9ο Βήμα: Έγκριση του Επιχειρησιακού Προγράμματος

Με δεδομένα τα ανωτέρω, αλλά και την Υ.Α. 41179/2014 (ΦΕΚ 2970/Β/04-11-2014), οι διαδικασίες διαβούλευσης είναι οι κάτωθι:

Το σχέδιο Στρατηγικού Σχεδιασμού υποβάλλεται από το Αυτοτελές Τμήμα Ανάπτυξης – Προγραμματισμού – Οργάνωσης και Πληροφορικής στην Δημοτική Επιτροπή, η οποία το εισηγείται στο Δημοτικό Συμβούλιο για συζήτηση και ψήφιση.

Εν συνεχεία ακολουθεί η έγκριση του σχεδίου Στρατηγικού Σχεδιασμού από το Δημοτικό Συμβούλιο.

Το εγκεκριμένο από το Δημοτικό Συμβούλιο κείμενο στρατηγικού σχεδιασμού δημοσιοποιείται για διαβούλευση, τουλάχιστον επί δύο (2) εβδομάδες, με καταχώρηση στην ιστοσελίδα του Δήμου, καθώς και με κάθε άλλο πρόσφορο μέσο. Κατά τη διάρκεια της δημοσιοποίησης υποβάλλονται προτάσεις, εγγράφως ή ηλεκτρονικά.

ΕΙΣΗΓΕΙΤΑΙ

Την έγκριση του σχεδίου Στρατηγικού Σχεδιασμού του Δήμου Θηβαίων στα πλαίσια κατάρτισης και έγκρισης του Επιχειρησιακού Προγράμματος του Δήμου Θηβαίων 2024-2027.

Η Δημοτική Επιτροπή αποφάσισε την έγκριση του σχεδίου Στρατηγικού Σχεδιασμού του Δήμου Θηβαίων στα πλαίσια κατάρτισης και έγκρισης του Επιχειρησιακού Προγράμματος του Δ.Θηβαίων 2024-2027.

Ακολούθησε εκτεταμένη διαλογική συζήτηση μετά το πέρας της οποίας η κ. Πρόεδρος έθεσε προς ψήφιση το εν λόγω θέμα το οποίο ψηφίστηκε από 21 τους 23 δημοτικούς συμβούλους, καθώς οι κ.κ. Αντ.Τουλουμάκος και Αθ.Σκούμας ψήφισαν αρνητικά.

Το Δημοτικό Συμβούλιο μετά τα ανωτέρω και λαμβάνοντας υπόψη:

- τις διατάξεις της παρ.4 άρθρο 67 ν.3852/10, όπως αντικαταστάθηκε από το άρθρο 6 του Ν.5056/23) τον Κανονισμό Λειτουργίας του Δημοτικού Συμβουλίου
- Τις διατάξεις του Ν.5056/23
- Την Υ.Α. 41179/2014 (ΦΕΚ 2970/Β/04-11-2014)
- Την από 11-7-2024 εισήγηση της αρμόδιας υπηρεσίας του Δήμου
- Την υπ' αριθ. 272/2024 απόφαση Δημοτικής Επιτροπής Δ.Θηβαίων

Α Π Ο Φ Α Σ Ι Ζ Ε Ι Κ Α Τ Α Π Λ Ε Ι Ο Ψ Η Φ Ι Α

Εγκρίνει το σχέδιο Στρατηγικού Σχεδιασμού στα πλαίσια κατάρτισης του Επιχειρησιακού Προγράμματος του Δήμου Θηβαίων 2024-2027, το οποίο έχει ως κατωτέρω :



αειφορική συμβουλευτική Ε.Π.Ε.
ΟΛΟΚΛΗΡΩΜΕΝΗ ΣΥΜΒΟΥΛΕΥΤΙΚΗ ΥΠΟΣΤΗΡΙΞΗ

**ΠΑΡΟΧΗ ΣΥΜΒΟΥΛΕΥΤΙΚΩΝ ΥΠΗΡΕΣΙΩΝ ΓΙΑ ΤΗΝ
ΕΠΙΚΑΙΡΟΠΟΙΗΣΗ ΤΟΥ ΕΠΙΧΕΙΡΗΣΙΑΚΟΥ ΠΡΟΓΡΑΜΜΑΤΟΣ
ΤΟΥ ΔΗΜΟΥ ΘΗΒΑΙΩΝ**

Α' ΠΑΡΑΔΟΤΕΟ:

**Έκθεση Επικαιροποίησης της Ενότητας 1 του Επιχειρησιακού
Προγράμματος – Στρατηγικού Σχεδιασμού**

ΦΕΒΡΟΥΑΡΙΟΣ 2024

Πίνακας Περιεχομένων

1 Μέρος	I	–	Εισαγωγικά	Στοιχεία
.....			9	
	1.1	Ρόλος των Ο.Τ.Α. – Θεσμικό Πλαίσιο Επιχειρησιακών Προγραμμάτων		9
			9
	1.2	Ορισμός, Στόχοι, Χαρακτηριστικά Και Διάρθρωση του Επιχειρησιακού Προγράμματος		11
			11
	1.2.1	Ορισμός	Επιχειρησιακού Προγράμματος	11
			11
	1.2.2	Σκοπός	Επιχειρησιακού Προγράμματος	11
			11
	1.2.3	Γενικοί Στόχοι	Επιχειρησιακού Προγράμματος	12
			12
	1.2.4	Χαρακτηριστικά	Επιχειρησιακού Προγράμματος	14
			14
	1.2.5	Διάρθρωση	Επιχειρησιακού Προγράμματος	18
			18
	1.3	Μεθοδολογική Προσέγγιση Επιχειρησιακού Προγράμματος		19
			19
	1.3.1	Στάδια και	Βήματα Κατάρτισης	20
			20
	1.3.2	Διαδικασίες	Διαβούλευσης	22
			22
2 Μέρος II – Περιγραφή Υφιστάμενης Κατάστασης Δήμου Θηβαίων				23
				23
	2.1	Σύντομη Περιγραφή Περιοχής του Δήμου Θηβαίων		24
			24
	2.1.1	Γεωγραφικά Χαρακτηριστικά, Χωροταξική Ένταξη και Διοικητική Οργάνωση		24
			24
	2.1.2	Σύντομη Ιστορική Αναδρομή	Δημοτικών Ενότητων	30
			30
	2.1.2.1	Δημοτική Ενότητα	Θήβας	30
			30
	2.1.2.2	Δημοτική Ενότητα	Θίσβης	31
			31

2.1.2.3	Δημοτική		Ενότητα	Βαγίων	
.....			31		
2.1.2.4	Δημοτική		Ενότητα	Πλαταιών	
.....			32		
2.1.3	Δημογραφικά			Χαρακτηριστικά	
.....			32		
2.1.4	Κοινωνικά			Χαρακτηριστικά	
.....			39		
2.1.5	Οικονομικά			Χαρακτηριστικά	
.....			44		
2.1.6	Περιβάλλον	και	Ποιότητα	Ζωής	
.....			49		
2.1.6.1	Κλιματικά			Δεδομένα	
.....			49		
2.1.6.2	Γεωλογικοί	–	Υδάτινοι	Πόροι	
.....			52		
2.1.6.3	Φυσικό			Περιβάλλον	
.....			54		
2.1.6.4	Οικιστική	Ανάπτυξη	– Πολεοδομικά	Χαρακτηριστικά	
.....		60			
2.1.6.5	Κτιριακό			Απόθεμα	
.....			62		
2.1.6.6	Δίκτυα			Υποδομής	
.....			70		
2.1.7	Κοινωνική Πολιτική,	Υγεία,	Παιδεία,	Πολιτισμός,	Αθλητισμός
.....					80
2.1.7.1	Παιδεία				80
.....					
2.1.7.2	Πολιτισμός				82
.....					
2.1.7.3	Αθλητισμός				84
.....					
2.1.7.4	Κοινωνική		Πολιτική	–Υγεία	
.....			86		
2.1.7.5	Πολιτική			Προστασία	
.....			88		
2.1.7.6	Διαχείριση		Αδέσποτων	Ζώων	
.....			89		

2.2	Περιγραφή Εσωτερικού Περιβάλλοντος Δήμου και Νομικών του Προσώπων	90
2.2.1	Οργανόγραμμα – Εσωτερική Οργάνωση Δήμου Θηβαίων	91
2.2.1.1	Διάρθρωση Κεντρικών Υπηρεσιών Δήμου	94
2.2.1.2	Διάρθρωση Αποκεντρωμένων Υπηρεσιών Δήμου	96
2.2.1.3	Συνοπτική Περιγραφή Αρμοδιοτήτων Υπηρεσιών	97
2.2.1.4	Όργανα Διοίκησης Δήμου	105
2.2.1.5	Στελέχωση Υπηρεσιών του Δήμου	109
2.2.2	Νομικά Πρόσωπα Δήμου	113
2.2.2.1	Δημοτικός Οργανισμός Θήβας (Δ.Ο.Θ.)	113
2.2.2.2	Δημοτική Κοινωφελής Επιχείρηση Δήμου Θηβαίων (ΔΗ.Κ.Ε.Θ.)	116
2.2.2.3	Δημοτική Επιχείρηση Ύδρευσης – Αποχέτευσης Θήβας (Δ.Ε.Υ.Α.Θ.)	120
2.2.2.4	Σχολικές Επιτροπές	122
2.2.3	Συνεργασίες και Δικτυώσεις Δήμου	122
2.2.4	Υλικοτεχνική Υποδομή Δήμου	123
2.2.4.1	Οχήματα	123
2.2.4.2	Ακίνητη Περιουσία	123
2.2.4.3	Πληροφοριακά Συστήματα – Ηλεκτρονική Διακυβέρνηση	126
2.2.5	Οικονομικά Στοιχεία Δήμου	127
2.2.5.1	Ανάλυση Εσόδων	128

2.2.5.2	Ανάλυση	Εξόδων
.....	131
2.2.6	Αναπτυξιακή Φυσιογνωμία του Δήμου Θηβαίων – Υπερκείμενος Σχεδιασμός	
.....	134
2.2.6.1	Ολοκληρωμένο Σχέδιο Βιώσιμης Αστικής Ανάπτυξης (ΟΣΒΑΑ) για την Ανάδειξη της ενιαίας “Διαδημοτικής Αστικής Λειτουργικής Περιοχής” των Αστικών Κέντρων των Δήμων Λεβαδέων, Θηβαίων και Αλιάρτου-Θεσπιέων με αξιοποίηση της “Ολοκληρωμένης Χωρικής	
Επένδυσης” (ΟΧΕ)
135		
2.2.6.2	Σχέδιο Βιώσιμης Αστικής Κινητικότητας (ΣΒΑΚ) Δήμου Θηβαίων	
.....	138
2.2.6.3	Σχέδιο Ολοκληρωμένης Αστικής Παρέμβασης (ΣΟΑΠ) Θήβας	
.....	140
2.2.6.4	Ανοικτά Κέντρα Εμπορίου (Open Mall) Δήμου Θηβαίων	
.....	141
2.2.6.5	Τοπικό Σχέδιο Διαχείρισης Αστικών Στερεών Αποβλήτων (ΤοΣΔΑ) Δήμου Θηβαίων	
.....	143
2.2.6.6	Σχέδιο Δράσης για την Αειφόρο Ενέργεια (ΣΔΑΕ) Δήμου Θηβαίων	
.....	144
2.2.7	Ευκαιρίες και Δυνατότητες από το Εθνικό και Ευρωπαϊκό Αναπτυξιακό Πλαίσιο	
.....	145
2.2.7.1	Εθνικοί	Πόροι
.....	145
2.2.7.2	Ευρωπαϊκοί	Πόροι
.....	147
2.2.7.3	ΕΣΠΑ	2021 – 2027
.....	151
2.2.7.4	Εθνικό Σχέδιο Ανάκαμψης και Ανθεκτικότητας	
.....	153
2.2.7.5	Επιπρόσθετα Χρηματοδοτικά	Εργαλεία
.....	154
3	Μέρος III – Αξιολόγηση της Υφιστάμενης Κατάστασης	
155	
3.1	Αξιολόγηση της Υφιστάμενης Κατάστασης Περιοχής – Εξωτερικό Περιβάλλον Δήμου	
.....	156
3.2	Αξιολόγηση της Υφιστάμενης Κατάστασης – Εσωτερικό Περιβάλλον Δήμου	
.....	158

4 Μέρος IV – Καθορισμός Στρατηγικής Δήμου	162
4.1 Το Όραμα και οι Αρχές του Δήμου	162
4.1.1 Διατύπωση Οράματος	162
4.1.2 Διατύπωση των Κατευθυντήριων Πολιτικών Επιλογών της Δημοτικής Αρχής για την	
Επόμενη Περίοδο	
163	
4.2 Η Στρατηγική του Δήμου	164
4.3 Άξονες, Μέτρα και Στόχοι του Στρατηγικού Σχεδίου	165
4.3.1 Καθορισμός των Αξόνων	165
4.3.2 Καθορισμός των Μέτρων και Ειδικών Στόχων	166

Κατάλογος Πινάκων

Πίνακας 1: Ορεινότητα και έκταση Δημοτικών Ενοτήτων Δήμου Θηβαίων	26
Πίνακας 2: Χωροταξική Διάρθρωση Οικιστικού Δικτύου	29
Πίνακας 3: Μόνιμος Πληθυσμός Περιφέρειας, Περιφερειακής Ενότητας και Δήμου για τα έτη 2011 και 2021 και ποσοστό μεταβολής	32
Πίνακας 4: Μόνιμος Πληθυσμός Δημοτικών Ενοτήτων Δήμου Θηβαίων για τα έτη 2011 και 2021 και ποσοστό μεταβολής	33
Πίνακας 5: Μόνιμος Πληθυσμός Δήμου Θηβαίων ανά Δημοτική (Τοπική) Κοινότητα για τα έτη 2011 και 2021 και ποσοστό μεταβολής	35
Πίνακας 6: Ηλικιακές Ομάδες ανά φύλο	36
Πίνακας 7: Ηλικιακοί Δείκτες Δήμου Θηβαίων	38
Πίνακας 8: Κατανομή Νοικοκυριών Δήμου Θηβαίων, κατά μέγεθος νοικοκυριού για το 2021 (βάσει αναγωγής)	39

Πίνακας 9: Μόνιμος πληθυσμός του Δήμου κατά υπηκοότητα – απογραφή 2011	43
Πίνακας 10: Οικονομικά ενεργός και μη ενεργός πληθυσμός του Δήμου, οι απασχολούμενοι ανά τομέα οικονομικής δραστηριότητας και οι άνεργοι – απογραφή 2011	46
Πίνακας 11: Λεκάνες και Υπό-λεκάνες Απορροής στο Δήμο Θηβαίων	53
Πίνακας 12: Στοιχεία φυσικού περιβάλλοντος Δήμου Θηβαίων	54
Πίνακας 13: Προστατευόμενες Περιοχές Δήμου Θηβαίων	55
Πίνακας 14: Κτίρια αποκλειστικής χρήσης, σύμφωνα με τη χρήση τους για την Περιφέρεια Στερεάς Ελλάδας, την Περιφερειακή Ενότητα Βοιωτίας και τον Δήμο Θηβαίων	63
Πίνακας 15: Κτίρια αποκλειστικής χρήσης, σύμφωνα με τη χρήση τους για τις Δημοτικές και Τοπικές Κοινότητες του Δήμου Θηβαίων	64
Πίνακας 16: Κτίρια μικτής χρήσης, σύμφωνα με τη χρήση τους για την Περιφέρεια Στερεάς Ελλάδας, την Περιφερειακή Ενότητα Βοιωτίας και τον Δήμο Θηβαίων	65
Πίνακας 17: Κτίρια μικτής χρήσης, σύμφωνα με τη χρήση τους για τις Δημοτικές και Τοπικές Κοινότητες του Δήμου Θηβαίων	66
Πίνακας 18: Κτίρια ανά φορέα ιδιοκτησίας για την Περιφέρεια Στερεάς Ελλάδας, την Περιφερειακή Ενότητα Βοιωτίας και τον Δήμο Θηβαίων	67
Πίνακας 19: Ιδιοκτησιακό καθεστώς ανά φορέα που χρησιμοποιεί το κτίριο για το συνολικό κτιριακό απόθεμα του Δήμου Θηβαίων	68
Πίνακας 20: Ετήσια παραγωγή Αστικών Στερεών Αποβλήτων Δήμου Θηβαίων ανά Ρεύμα για τα έτη 2019, 2020 και 2021	72
Πίνακας 21: Οχήματα συλλογής απορριμμάτων του Δήμου Θηβαίων (στοιχεία έτους 2021)	73
Πίνακας 22: Ετήσια κατανάλωση ενέργειας και εκλυόμενοι ρύποι Δήμου Θηβαίων.....	75
Πίνακας 23: Νηπιαγωγεία Δήμου Θηβαίων	81
Πίνακας 24: Δημοτικά Σχολεία Δήμου Θηβαίων	81
Πίνακας 25: Σχολεία Δευτεροβάθμιας Εκπαίδευσης Δήμου Θηβαίων	82
Πίνακας 26: Πολιτιστικοί σύλλογοι και φορείς στο Δήμο Θηβαίων (έτος 2021)	84
Πίνακας 27: Αθλητικά σωματεία, σύλλογοι και φορείς στο Δήμο Θηβαίων (έτος 2024)	85
Πίνακας 28: Στελέχωση Υπηρεσιών του Δήμου σε ανθρώπινο Δυναμικό για το έτος 2021	109
Πίνακας 29: Νομικά Πρόσωπα Δήμου Θηβαίων	113
Πίνακας 30: Στελέχωση του Νομικού Προσώπου Δ.Ο.Θ. κατά το έτος 2021	116
Πίνακας 31: Στελέχωση του Νομικού Προσώπου ΔΗ.Κ.Ε.Θ. κατά το έτος 2021	120
Πίνακας 32: Ακίνητη περιουσία Δήμου Θηβαίων – Στοιχεία Οικοπέδων & Κτισμάτων	124
Πίνακας 33: Ακίνητη περιουσία Δήμου Θηβαίων – Στοιχεία Γηπέδων	125
Πίνακας 34: Έσοδα Δήμου Θηβαίων για τα οικονομικά έτη 2020 και 2021	129
Πίνακας 35: Απολογισμός Εσόδων Δήμου Θηβαίων για τα οικονομικά έτη 2020 και 2021, συναρτήσεως του Προϋπολογισμού.	131
Πίνακας 36: Έξοδα Δήμου Θηβαίων για τα οικονομικά έτη 2020 και 2021	

..... 132 Πίνακας 37: Απολογισμός Εξόδων Δήμου Θηβαίων για τα οικονομικά έτη 2020 και 2021, συναρτήσεως του Προϋπολογισμού.	
134	
Πίνακας 38: Υποέργα Πράξης «Ανοικτά Κέντρα Εμπορίου Δήμου Θηβαίων»	142
Πίνακας 39: S.W.O.T. Analysis: ΟΜΑΔΑ Α: Γεωγραφικά, Δημογραφικά και Κοινωνικοοικονομικά Χαρακτηριστικά	
156	
Πίνακας 40: S.W.O.T. Analysis: ΟΜΑΔΑ Β: Περιβάλλον και Ποιότητα Ζωής	157
Πίνακας 41: S.W.O.T. Analysis: Ομάδα Γ: Κοινωνική Πολιτική, Υγεία, Παιδεία, Πολιτισμός, Αθλητισμός	
158	
Πίνακας 42: S.W.O.T. Analysis: ΟΜΑΔΑ Δ: Εσωτερική Οργάνωση Δήμου και Νομικά του Πρόσωπα	
159	
Πίνακας 43: S.W.O.T. Analysis: ΟΜΑΔΑ Ε: Υλικοτεχνική Υποδομή και Οικονομικά Στοιχεία Δήμου	
160	
Πίνακας 44: S.W.O.T. Analysis: ΟΜΑΔΑ ΣΤ: Αναπτυξιακή Φυσιογνωμία – Υπερκείμενος Σχεδιασμός	
161	
Πίνακας 45: Πίνακας ιεραρχικής διάρθρωσης Αξόνων, Μέτρων και Ειδικών Στόχων του ΕΠ	166

Κατάλογος Γραφημάτων

Γράφημα 1: Μόνιμος πληθυσμός Δημοτικών Ενοτήτων Δήμου Θηβαίων (απογραφές 2011 και 2021)	
33	
Γράφημα 2: Ποσοστό συμμετοχής των Δημοτικών Ενοτήτων στο συνολικό μόνιμο πληθυσμό του Δήμου Θηβαίων – απογραφή 2021	34
Γράφημα 2: Ποσοστό συμμετοχής ηλικιακών ομάδων στο συνολικό μόνιμο πληθυσμό του Δήμου Θηβαίων	
37	
Γράφημα 4: Ηλικιακή πυραμίδα – μόνιμος πληθυσμός Δήμου Θηβαίων	
37	
Γράφημα 5: Ποσοστιαία κατανομή ανά μέγεθος νοικοκυριού	39
Γράφημα 6: Επίπεδο εκπαίδευσης για το σύνολο του Δήμου – απογραφή 2011	40
Γράφημα 7: Επίπεδο εκπαίδευσης αρρένων – απογραφή 2011	41
Γράφημα 8: Επίπεδο εκπαίδευσης θηλέων– απογραφή 2011	41
Γράφημα 9: Οικογενειακή Κατάσταση για το σύνολο του Δήμου για το 2021 (βάσει αναγωγής)	42
Γράφημα 10: Οικογενειακή Κατάσταση αρρένων για το 2021 (βάσει αναγωγής)	42
Γράφημα 11: Οικογενειακή Κατάσταση θηλέων για	

το 2021 (βάσει αναγωγής)	43
Γράφημα 12: Εξέλιξη του Ακαθάριστου Εγχώριου Προϊόντος στην Περιφέρεια Στερεάς Ελλάδας την περίοδο 2010 - 2020	44
Γράφημα 13: Εξέλιξη του Ακαθάριστου Εγχώριου Προϊόντος στην Περιφερειακή Ενότητα Βοιωτίας την περίοδο 2010 - 2020	44
Γράφημα 14: Εξέλιξη του κατά κεφαλήν Ακαθάριστου Εγχώριου Προϊόντος στην Περιφέρεια Στερεάς Ελλάδας και στην Περιφερειακή Ενότητα Βοιωτίας την περίοδο 2010 - 2021	45
Γράφημα 15: Ποσοστιαία κατανομή του συνόλου των απασχολούμενων ανά τομέα οικονομικής δραστηριότητας	46
Γράφημα 16: Απασχολούμενοι ανά κλάδο οικονομικής δραστηριότητας – απογραφή 2011	47
Γράφημα 17: Απασχολούμενοι κατά επάγγελμα – απογραφή 2011	47
Γράφημα 18: Απασχολούμενοι κατά επίπεδο εκπαίδευσης – απογραφή 2011	48
Γράφημα 19: Άνεργοι κατά επίπεδο εκπαίδευσης – απογραφή 2011	49
Γράφημα 20: Μέση μηνιαία μέγιστη, μέση μηνιαία και μέση μηνιαία ελάχιστη θερμοκρασία του Δήμου Θηβαίων	50
Γράφημα 21: Μέσος μηνιαίος υετός στο Δήμο Θηβαίων	51
Γράφημα 22: Μέση μηνιαία ηλιοφάνεια στο Δήμο Θηβαίων	51
Γράφημα 23: Ποσοστιαία κατανομή ανά χρήση για κτίρια αποκλειστικής χρήσης για τον Δήμο Θηβαίων	63
Γράφημα 24: Ποσοστιαία κατανομή ανά χρήση για κτίρια μικτής χρήσης για τον Δήμο Θηβαίων ...	65
Γράφημα 25: Ιδιοκτησιακό καθεστώς ανά φορέα που χρησιμοποιεί το κτίριο για το συνολικό κτιριακό απόθεμα του Δήμου Θηβαίων	68
Γράφημα 26: Κατανομή δημοσίων κτιρίων ανά φορέα χρήσης	69
Γράφημα 27: Κατανομή ιδιωτικών κτιρίων ανά φορέα χρήσης	69
Γράφημα 28: Εισπραχθέντα Έσοδα οικονομικών ετών 2020 και 2021	130
Γράφημα 29: Συνολικά Εισπραχθέντα Έσοδα οικονομικών ετών 2020 και 2021	130
Γράφημα 30: Πληρωθέντα Έξοδα οικονομικών ετών 2020 και 2021 ανά κατηγορία	133
Γράφημα 31: Συνολικά Πληρωθέντα Έξοδα οικονομικών ετών 2020 και 2021	133

Κατάλογος Εικόνων

Εικόνα 1: Θέση Δήμου Θηβαίων στην Περιφέρεια Στερεάς Ελλάδας	25
Εικόνα 2: Θέση Δήμου Θηβαίων ως προς τους όμορους Δήμους	25
Εικόνα 3: Πρότυπο Χωρικής Ανάπτυξης Περιφέρειας Στερεάς Ελλάδας	29
Εικόνα 4: Τύποι ηλικιακών πυραμίδων	38
Εικόνα 5: Λεκάνες και οι Υπό-λεκάνες Απορροής που εντοπίζονται στο Δήμο Θηβαίων.	53
Εικόνα 6: Περιοχές Natura 2000 και Καταφύγια Άγριας Ζωής Δήμου Θηβαίων	56
Εικόνα 7: Λίμνες Υλίκη και Παραλίμνη – Σύστημα Βοιωτικού Κηφισού – Καταβόθρα Αλιάρτου	

(GR2410001 - SCI A)	
57 Εικόνα 8: Κορινθιακός Κόλπος (GR2530007 – SCI)	
..... 57	
Εικόνα 9: Κορυφές Όρους Ελικώνα (Α00060052)	
58 Εικόνα 10: Κορυφές Όρους Κιθαιρώνα (Α00060051)	
..... 59 Εικόνα 11: Λίμνες Παραλίμνη και Υλίκη	
(Α00010217)	59 Εικόνα 12: Λίμνη Παραλίμνη
(ΑΤ2012024)	60 Εικόνα 13: Δίκτυο φυσικού
αερίου για την πόλη της Θήβας (έτος 2021)	77 Εικόνα 14: Βασικές
υποδομές μεταφορών Δήμου Θηβαίων (κύριοι οδικοί άξονες, σιδηροδρομικό	
δίκτυο και κύρια λιμάνια)	
79	
Εικόνα 15: Διοικητική Οργάνωση – Οργανόγραμμα Δήμου Θηβαίων, σύμφωνα με τον ισχύοντα	
Ο.Ε.Υ.	
93	
Εικόνα 16: Διοικητική Οργάνωση – Οργανόγραμμα Δημοτικού Οργανισμού Θήβας (Δ.Ο.Θ.)	115
Εικόνα 17: Διοικητική Οργάνωση – Οργανόγραμμα Δημοτικής Κοινωφελούς Επιχείρησης Δήμου	
Θηβαίων (ΔΗ.Κ.Ε.Θ.)	
119	
Εικόνα 18: Διοικητική Οργάνωση – Οργανόγραμμα Δημοτικής Επιχείρησης Ύδρευσης –	
Αποχέτευσης Θήβας (Δ.Ε.Υ.Α.Θ.)	
121	

1 Μέρος Ι – Εισαγωγικά Στοιχεία

1.1 Ρόλος των Ο.Τ.Α. – Θεσμικό Πλαίσιο Επιχειρησιακών Προγραμμάτων

Ο στρατηγικός και επιχειρησιακός σχεδιασμός σε επίπεδο Οργανισμών Τοπικής Αυτοδιοίκησης (ΟΤΑ) αποτελεί θεμέλιο λίθο για την διαμόρφωση και υλοποίηση στόχων, πολιτικών, δράσεων και μέτρων, δίδοντας έμφαση στις τοπικές κοινωνίες. Κατά τη διάρκεια των τελευταίων Προγραμματικών Περιόδων (2007 – 2013 και 2014 – 2020) ο ρόλος της Τοπικής Αυτοδιοίκησης ενισχύθηκε σημαντικά και αποτελεί πλέον βασικό συστατικό στο σχεδιασμό και την υλοποίηση προγραμμάτων και έργων.

Στο πλαίσιο αυτό, η νέα Προγραμματική Περίοδος 2021-2027, αποτελεί μία ιδιαίτερα σημαντική πρόκληση για την Τοπική Αυτοδιοίκηση, καθώς σε αυτήν εμπλουτίζονται οι θεματικές περιοχές στις οποίες αναγνωρίζεται ο ουσιαστικός ρόλος των τοπικών κυβερνήσεων. Υπό την έννοια αυτή, οι πρωτοβάθμιοι ΟΤΑ, δηλαδή οι Δήμοι της χώρας, αποτελούν τη θεσμική έκφραση των πόλεων και γενικότερα των αστικών κέντρων. Η σημασία λοιπόν της λειτουργίας των ΟΤΑ, ως διαχειριστές της εκάστοτε τοπικής κοινωνίας είναι ιδιαίτερα σημαντική για κάθε δράση και στόχο πολιτικής.

Μέσα στο πλαίσιο αυτό, καθίσταται αναγκαία η εκπόνηση του Επιχειρησιακού Προγράμματος του Δήμου Θηβαίων που θα περιλαμβάνει το μεσοπρόθεσμο στρατηγικό σχεδιασμό του Δήμου σε όλους τους κρίσιμους τομείς που άπτονται των αρμοδιοτήτων του Δήμου.

Με τα άρθρα 203-207 του Κώδικα Δήμων και Κοινοτήτων (Ν. 3463/2006), θεσπίστηκε για πρώτη φορά, η υποχρέωση κατάρτισης Επιχειρησιακών Προγραμμάτων από τους πρωτοβάθμιους Ο.Τ.Α. Παράλληλα, με το άρθρο 266 Ν. 3852/2010 «Νέα Αρχιτεκτονική της Αυτοδιοίκησης και της Αποκεντρωμένης Διοίκησης – Πρόγραμμα Καλλικράτης» επιβεβαιώνεται η υποχρέωση κατάρτισης Επιχειρησιακών Προγραμμάτων από τους Ο.Τ.Α. α βαθμού. Επιπρόσθετα, σύμφωνα με την παρ. 1 του άρθρου 175, του Ν. 4555/2018 (ΦΕΚ 133/Α/19-07-2018), για το μεσοπρόθεσμο προγραμματισμό των Δήμων, εκπονείται πλέον τετραετές Επιχειρησιακό Πρόγραμμα, το οποίο εξειδικεύεται κατ' έτος σε Ετήσιο Πρόγραμμα Δράσης. Ειδικότερα, το θεσμικό πλαίσιο που διέπει την εκπόνηση και υλοποίηση των Επιχειρησιακών Προγραμμάτων των Δήμων είναι το κάτωθι:

1. Παράγραφος 1 του άρθρου 266 του Ν. 3852/2010 (ΦΕΚ 87/Α/07-06-2010) «Νέα Αρχιτεκτονική της Αυτοδιοίκησης και της Αποκεντρωμένης Διοίκησης- Πρόγραμμα Καλλικράτης», όπως αναδιατυπώθηκε με την παράγραφο 10 κα' του άρθρου 18 του Ν. 3870/2010 (ΦΕΚ 138/Α/09-08-2010) και τροποποιήθηκε με την παρ.1 του άρθρου 79 του Ν. 4172/2013 (ΦΕΚ 167/Α/23-07-2013).
2. Οι διατάξεις του άρθρου 205 και της παρ.5 του άρθρου 206 του Ν. 3463/2006 (ΦΕΚ 114/Α/08-06-2006) «Κώδικας Δήμων και Κοινοτήτων».
3. Οι διατάξεις του Ν. 3882/2010 (ΦΕΚ 166/Α/22-09-2010) «Εθνική Υποδομή Γεωχωρικών Πληροφοριών – Εναρμόνιση με την Οδηγία 2007/2/ΕΚ του Ευρωπαϊκού Κοινοβουλίου και του συμβουλίου της 14ης Μαρτίου 2007 και άλλες διατάξεις. Τροποποίηση του Ν. 1647/1986 «Οργανισμός Κτηματολογίου και Χαρτογραφίσεων Ελλάδας (ΟΚΧΕ) και άλλες σχετικές διατάξεις (ΦΕΚ 141 Α)».
4. Οι διατάξεις του Ν. 4269/2014 (ΦΕΚ 142/Α/28-06-2014) «Χωροταξική και Πολεοδομική μεταρρύθμιση – Βιώσιμη Ανάπτυξη».
5. Οι διατάξεις του άρθρου 90 του Κώδικα Νομοθεσίας για την Κυβέρνηση και τα Κυβερνητικά Όργανα που κυρώθηκε με το άρθρο πρώτο του Π.Δ. 63/2005 (ΦΕΚ 98/Α/22-04-2005).
6. Το Π.Δ. 65/2011 (ΦΕΚ 147/Α/27-06-2011), «Διάσπαση του Υπουργείου Εσωτερικών, Αποκέντρωσης και Ηλεκτρονικής Διακυβέρνησης στα Υπουργεία α) Εσωτερικών και β) Διοικητικής Μεταρρύθμισης και Ηλεκτρονικής Διακυβέρνησης»
7. Το Π.Δ. 89/2014 (ΦΕΚ 134/Α/10-06-2014) «Διορισμός, Υπουργών, Αναπληρωτών Υπουργών και Υφυπουργών»

8. Το Π.Δ. 185/2007 (ΦΕΚ 221/Α/12-09-2007) «Όργανα και διαδικασία κατάρτισης, παρακολούθησης και αξιολόγησης των επιχειρησιακών προγραμμάτων των Οργανισμών Τοπικής Αυτοδιοίκησης (ΟΤΑ) α' βαθμού» όπως τροποποιήθηκε με το Π.Δ. 89/2011 (ΦΕΚ 213/Α/29-09-2011).
9. Οι διατάξεις του άρθρου 3 παρ. γ. της αριθμ. 32797/2013 (ΦΕΚ 2139/Β/30-08-2013) Κ.Υ.Α. των Υπουργών Οικονομικών, Εσωτερικών, Διοικητικής Μεταρρύθμισης και Ηλεκτρονικής Διακυβέρνησης «Αναδιάρθρωση της Γενικής Διεύθυνσης Οικονομικών Υπηρεσιών του Υπουργείου Εσωτερικών».
10. Οι διατάξεις της υπ' αριθμ. 18183/02-4-2007 (ΦΕΚ 534/Β/13-04-2007) Υπουργικής Απόφασης «Περιεχόμενο, δομή και τρόπος υποβολής των επιχειρησιακών προγραμμάτων των Οργανισμών Τοπικής Αυτοδιοίκησης (Ο.Τ.Α.) α' βαθμού» όπως τροποποιήθηκε με την αριθμ. 5694/11-03-2011 Υ.Α..
11. Η υπ' αρ. 41179/04-11-2014 Υπουργική Απόφαση «Περιεχόμενο, δομή και τρόπος υποβολής των Πενταετών Επιχειρησιακών Προγραμμάτων των Οργανισμών Τοπικής Αυτοδιοίκησης (Ο.Τ.Α.) α' βαθμού για τη δημοτική περίοδο 2014–2019» (ΦΕΚ 2970/Β/0411-2014).
12. Οι διατάξεις της παρ. 1 του άρθρου 175, του Ν. 4555/2018 (ΦΕΚ 133/Α/19-07-2018) «Μεταρρύθμιση του θεσμικού πλαισίου της Τοπικής Αυτοδιοίκησης Εμβάθυνση της Δημοκρατίας Ενίσχυση της Συμμετοχής Βελτίωση της οικονομικής και αναπτυξιακής λειτουργίας των Ο.Τ.Α. [Πρόγραμμα «ΚΛΕΙΣΘΕΝΗΣ Ι»] Ρυθμίσεις για τον εκσυγχρονισμό».
13. Οι σχετικές διατάξεις του Ν. 4735/2020 (ΦΕΚ 197/Α/12-10-2020) για τη λειτουργία των Οργανισμών Τοπικής Αυτοδιοίκησης.
14. Οι διατάξεις του Ν. 5056/2023 (ΦΕΚ 163/Α/06-10-2023) «Αναμόρφωση του συστήματος διακυβέρνησης Οργανισμών Τοπικής Αυτοδιοίκησης α' και β' βαθμού, κατάργηση νομικών προσώπων δημοσίου δικαίου δήμων, παρακολούθηση επιδόσεων τοπικής αυτοδιοίκησης οικονομική και διοικητική διαχείριση οργανισμών τοπικής αυτοδιοίκησης, ευζωία των ζώων συντροφιάς, κατασκευή και αναβάθμιση λειτουργούντων χερσαίων συνοριακών σταθμών και λοιπές διατάξεις του Υπουργείου Εσωτερικών».

1.2 Ορισμός, Στόχοι, Χαρακτηριστικά Και Διάρθρωση του Επιχειρησιακού Προγράμματος

1.2.1 Ορισμός Επιχειρησιακού Προγράμματος

Το Επιχειρησιακό Πρόγραμμα συνιστά ένα ολοκληρωμένο πρόγραμμα τοπικής και οργανωτικής – λειτουργικής ανάπτυξης, σε εναρμόνιση με τις κατευθύνσεις του αναπτυξιακού σχεδιασμού σε εθνικό και περιφερειακό επίπεδο. Αναφέρεται δηλαδή τόσο στις αναγκαίες υποδομές και τις τοπικές επενδύσεις, αλλά και στη βελτίωση της υφιστάμενης οργάνωσης και λειτουργίας των ΟΤΑ Α' βαθμού, στο πλαίσιο του γενικότερου περιβάλλοντος στο οποίο δρουν, με άξονα τη βελτίωση της διαβίωσης των πολιτών και την παροχή ποιοτικότερων υπηρεσιών.

Υπό το πρίσμα αυτό, το Επιχειρησιακό Πρόγραμμα περιλαμβάνει ένα σύνολο στρατηγικών στόχων, αξόνων προτεραιότητας, μέτρων και εξειδικευμένων δράσεων που αποσκοπεί στην υλοποίηση του αναπτυξιακού σχεδιασμού του ΟΤΑ.

1.2.2 Σκοπός Επιχειρησιακού Προγράμματος

Σκοπός του Επιχειρησιακού Προγράμματος είναι η προώθηση της τοπικής και της εσωτερικής ανάπτυξης του Δήμου, σε εναρμόνιση με τις κατευθύνσεις αναπτυξιακού σχεδιασμού σε τοπικό και εθνικό επίπεδο.

Ειδικότερα, το Επιχειρησιακό Πρόγραμμα περιλαμβάνει τους κάτωθι Γενικούς Στόχους:

1. Προώθηση της τοπικής ανάπτυξης.
2. Εσωτερική ανάπτυξη του Δήμου ως Οργανισμού.
3. Ανάπτυξη συνεργασιών του Δήμου

1.2.3 Γενικοί Στόχοι Επιχειρησιακού Προγράμματος

Οι Γενικοί Στόχοι του Επιχειρησιακού Προγράμματος όπως αυτοί παρουσιάστηκαν συνοπτικά ανωτέρω περιλαμβάνουν:

1. Προώθηση της τοπικής ανάπτυξης

Το Επιχειρησιακό Πρόγραμμα κατά κύριο λόγο θα προσδιορίζει τις νέες δραστηριότητες και λειτουργίες που πρέπει να εκτελέσει ο Δήμος στο πλαίσιο των θεσμοθετημένων αρμοδιοτήτων του, με απώτερους σκοπούς:

- A. Τη προστασία και αναβάθμιση του φυσικού και δομημένου περιβάλλοντος συνεπάγεται την ενεργοποίηση του Δήμου στους τομείς:
 - Του χωροταξικού και πολεοδομικού σχεδιασμού στο επίπεδο του Δήμου.
 - Της προστασίας και της αειφόρου διαχείρισης του φυσικού περιβάλλοντος.

- Της βελτίωσης του οικιστικού περιβάλλοντος.
- Των τεχνικών υποδομών και των δικτύων εξυπηρέτησης στο σύνολο των οικισμών. Η δραστηριοποίηση των Δήμων στους τομείς αυτούς γίνεται κυρίως μέσω της κατασκευής τεχνικών έργων, της παροχής υπηρεσιών συντήρησης των τεχνικών υποδομών και της θέσπισης κανονιστικών όρων και ρυθμίσεων, σε τοπικό επίπεδο, για ένα πιο ανθρώπινο δομημένο περιβάλλον.

Οι αποδέκτες των δράσεων αυτών είναι οι επιμέρους γεωγραφικές ενότητες του ΟΤΑ (Δημοτικές ενότητες, συνοικίες ή γειτονιές).

Β. Τη βελτίωση της ευημερίας των κατοίκων συνεπάγεται την παροχή υπηρεσιών στους τομείς:

- Κοινωνικής πολιτικής της παροχής κοινωνικών υπηρεσιών.
- Παιδείας / Πολιτισμού / Αθλητισμού.
- Οικονομικής ανάπτυξης και στήριξης της απασχόλησης και της επιχειρηματικότητας.

Οι αποδέκτες των δράσεων αυτών είναι κατά περίπτωση όλες οι πληθυσμιακές ομάδες των κατοίκων της περιοχής του Δήμου (νέοι, παιδιά, ηλικιωμένοι, άνεργοι, μετανάστες κλπ).

Τα τρία στρατηγικά ερωτήματα στα οποία θα πρέπει να δοθούν απαντήσεις είναι τα εξής:

- Πρώτο: Προσδιορισμός των χαρακτηριστικών και του επιπέδου ανάπτυξης στο οποίο βρίσκεται σήμερα ο Δήμος Θηβαίων.
- Δεύτερο: Προσδιορισμός του στρατηγικού στόχου, του τύπου και του επιπέδου ανάπτυξης που επιδιώκει να φτάσει ο Δήμος Θηβαίων στη τρέχουσα τουλάχιστον Δημοτική περίοδο.
- Τρίτο: Προσδιορισμός του τρόπου, δηλαδή ποια μέσα θα χρησιμοποιήσει ο Δήμος Θηβαίων για να φτάσει στο επίπεδο ανάπτυξης που επιδιώκει, διασφαλίζοντας παράλληλα μία αειφορική λειτουργία.

Βασικός στόχος του Επιχειρησιακού Προγράμματος είναι να δώσει απαντήσεις στα τρία αυτά ερωτήματα, προκειμένου να προσδιοριστούν με σαφήνεια οι κατευθύνσεις και οι αντίστοιχες δράσεις οι οποίες θα οδηγήσουν το Δήμο στο προσδοκώμενο αναπτυξιακό αποτέλεσμα και προοπτική.

Οι επιμέρους στόχοι του Επιχειρησιακού Προγράμματος αφορούν στα εξής:

- Προσανατολισμός στο τρίπτυχο «οικονομία – κοινωνία – περιβάλλον», στις βασικές κατευθύνσεις μιας βιώσιμης ανάπτυξης στο Δήμο.
- Προώθηση του αναπτυξιακού και κοινωνικού ρόλου του Δήμου Θηβαίων.
- Βελτίωση της αποτελεσματικότητας και αποδοτικότητας της λειτουργίας του Δήμου Θηβαίων.

- Αποδοτικότερη και αποτελεσματικότερη κατανομή και αξιοποίηση των πόρων.
- Αναζήτηση και προσέλκυση πρόσθετων οικονομικών και αναπτυξιακών πόρων.
- Περιορισμό της αποσπασματικής αντιμετώπισης των προβλημάτων.
- Ενίσχυση της συνεργασίας όλων των δημιουργικών δυνάμεων και του κατά περίπτωση χειρισμού των τοπικών θεμάτων των παραγωγικών και μαζικών φορέων του Δήμου (Επιχειρήσεις - Δημόσιοι τοπικοί Φορείς - Κάτοικοι) σε διαδικασίες σχεδιασμού και εφαρμογής δράσεων ανάπτυξης.

2. Εσωτερική ανάπτυξη του Δήμου ως Οργανισμού

Εκτός από τις δράσεις για την προώθηση της τοπικής ανάπτυξης το Επιχειρησιακό Πρόγραμμα περιλαμβάνει μέτρα και δράσεις για τη βελτίωση της διοικητικής ικανότητας του Δήμου ως δημόσιου οργανισμού ως φορέα παροχής συλλογικών αγαθών και υπηρεσιών αλλά και ως κοινωνικού και πολιτικού θεσμού. Απώτερος σκοπός να εκφράσει και να δώσει λύσεις στις τοπικές κοινωνικές ανάγκες με αποτελεσματικότητα, επάρκεια και ταχύτητα στη λειτουργία του. Ειδικότερα οι σχετικές δράσεις αποσκοπούν:

- Στη βελτίωση της αποτελεσματικότητας και της αποδοτικότητας των δραστηριοτήτων και στην καλύτερη εξυπηρέτηση του πολίτη (Αξιόπιστη και αποτελεσματική διοίκηση).
- Στη βελτίωση της παραγωγικής ικανότητας του Δήμου μέσω ενός μεσοπρόθεσμου προγραμματισμού αναδιάρθρωσης υπηρεσιών, της ανάπτυξης του υφιστάμενου προσωπικού, της μηχανοργάνωσης, της προμήθειας εξοπλισμού και της εξασφάλισης σύγχρονων υποδομών, οργάνωσης και λειτουργίας.
- Στη βελτίωση της οικονομικής κατάστασης των ΟΤΑ, μέσω του μεσοπρόθεσμου οικονομικού προγραμματισμού, της παρακολούθησης του κόστους των παρεχόμενων υπηρεσιών και της ορθολογικότερης οικονομικής διαχείρισης.

3. Ανάπτυξη συνεργασιών του Δήμου

Είναι χρήσιμο και κρίσιμο σημείο σήμερα το γεγονός ότι ο ρόλος του Δήμου δεν πρέπει να περιορίζεται στις οριοθετημένες από το θεσμικό πλαίσιο αρμοδιότητες του και ότι οι Δήμοι πλέον είναι υποχρεωμένοι να μεριμνούν για τη συνολική ανάπτυξη και ευημερία της περιοχής τους. Η διοίκηση ενός Δήμου με τα νέα δεδομένα θα πρέπει να γίνεται αντιληπτή όχι μόνο ως διοίκηση της παροχής ορισμένων πάγιων δημοτικών υπηρεσιών, αλλά ως μέριμνα για το σύνολο των τοπικών υποθέσεων.

Σ' αυτή την κατεύθυνση τα Επιχειρησιακά Προγράμματα των Δήμων θα πρέπει να επισημαίνουν τη συμβολή που μπορούν να έχουν στην πραγματική ανάπτυξη της περιοχής τους.

Οι Δήμοι καλούνται να διαδραματίσουν ένα ηγετικό ρόλο στη διαχείριση των τοπικών αναπτυξιακών πόρων κινητοποιώντας:

- Τους τοπικούς κοινωνικούς και οικονομικούς φορείς (ιδιωτικές επιχειρήσεις, σύλλογοι και μη κυβερνητικές οργανώσεις)
- Τους γειτονικούς Δήμους και την αιρετή Περιφέρεια
- Όλους τους φορείς του πολιτικο – διοικητικού συστήματος της χώρας (Κεντρικοί φορείς, Αποκεντρωμένη Διοίκηση, συλλογικοί φορείς κ.α.).

Επομένως, το επιχειρησιακό πρόγραμμα εκτός από τις υπηρεσίες, τα έργα και τις ρυθμίσεις για τα οποία είναι αρμόδιος ο Δήμος Θηβαίων, είναι δυνατό να εντοπίζει δραστηριότητες που ανήκουν στην αρμοδιότητα άλλων δημόσιων φορέων και να προσδιορίζει τις αναγκαίες ενέργειες συνεργασίας και επιρροής των φορέων αυτών στα πλαίσια μίας συντονισμένης προσπάθειας για τα μείζοντα ζητήματα που απασχολούν τη περιοχή και τη τοπική κοινωνία.

1.2.4 Χαρακτηριστικά Επιχειρησιακού Προγράμματος

Το Επιχειρησιακό Πρόγραμμα των ΟΤΑ αποτελεί εργαλείο για την άσκηση του αναπτυξιακού τους ρόλου, με τα εξής χαρακτηριστικά:

1. Αποτελεί ολοκληρωμένο πρόγραμμα τοπικής ανάπτυξης και βελτίωσης της διοικητικής ικανότητας του Δήμο:

Αποτελεί πρόγραμμα ανάπτυξης και κάλυψης των αναγκαίων υποδομών και τοπικών επενδύσεων, αλλά και πρόγραμμα για τη βελτίωση της υφιστάμενης λειτουργίας των δημοτικών υπηρεσιών και των νομικών προσώπων που εποπτεύονται από το Δήμο. Είναι πρόγραμμα, πολυτομεακού χαρακτήρα, με εύρος θεματικών αντικειμένων αντίστοιχου του φάσματος των θεμάτων που απασχολούν την καθημερινή λειτουργία του ΟΤΑ. Καλύπτει όλο το φάσμα των αρμοδιοτήτων του Δήμου και εν δυνάμει το σύνολο των τοπικών υποθέσεων που ο Δήμος άμεσα ή έμμεσα καλείται να παρέμβει και να δώσει λύσεις.

2. Αποτελεί το τετραετές πρόγραμμα δράσης του Δήμου και των νομικών του προσώπων στη βάση μίας αποκρυσταλλωμένης πολιτικής στρατηγικής.

Στις προτεραιότητες του προγράμματος αντανakλάται η βούληση και το όραμα της Δημοτικής Αρχής και του Δημοτικού Συμβουλίου καθώς και οι προτεραιότητες του αναπτυξιακού σχεδιασμού σε τοπικό ή ακόμα και σε περιφερειακό επίπεδο. Το όραμα της Δημοτικής Αρχής αποτυπώνεται στη στρατηγική και αναλύεται σε πενταετές πρόγραμμα δράσης του ΟΤΑ και των νομικών προσώπων του και τέλος

σε ετήσιο πρόγραμμα δράσης της κάθε διοικητικής μονάδας (Διεύθυνσης, Ειδικής Υπηρεσίας Νομικού Προσώπου).

3. Είναι οργανικό στοιχείο της καθημερινής λειτουργίας και διοίκησης του Δήμου και μέρος του προγραμματικού του κύκλου

Η σύνταξη του Επιχειρησιακού Προγράμματος είναι η αρχική φάση της διαδικασίας προγραμματισμού, παρακολούθησης και αξιολόγησης της δράσης του Δήμου. Η διαδικασία αυτή αποτελεί το διαρκές αντικείμενο ενασχόλησης των αιρετών οργάνων, των προϊσταμένων και της αρμόδιας υπηρεσίας προγραμματισμού του. Σε μία εποχή με δραστική μείωση του Προγράμματος Δημοσίων επενδύσεων, μείωση των λειτουργικών / τακτικών εσόδων και μείωσης ανθρώπινου δυναμικού πρέπει το Επιχειρησιακό Πρόγραμμα να δομήσει μία άλλη λογική στη λειτουργία του Δήμου. Να προσδιορίζουμε κάθε λειτουργική μονάδα τι κάνει, πότε το κάνει και με ποιο κόστος το κάνει.

4. Υλοποιείται μέσω του ετήσιου προγράμματος δράσης του Δήμου και των νομικών προσώπων του

Σκοπός της σύνταξης του ετήσιου προγράμματος δράσης είναι η εξειδίκευση του συνολικού πενταετούς επιχειρησιακού προγράμματος σε ετήσιο πρόγραμμα των υπηρεσιών. Ο ετήσιος προγραμματισμός στοχεύει στον επιμερισμό των δράσεων του πενταετούς προγράμματος στις υπηρεσίες, οι οποίες υλοποιούν τμήματα του επιχειρησιακού προγράμματος

5. Εκπονείται με τη συμμετοχή όλων των εμπλεκόμενων ως μία δομημένη αλλά και συγχρόνως ανοιχτή διαδικασία.

Κατά τη διαδικασία σύνταξης του συμμετέχουν ενδεικτικά :

- Τα Αιρετά όργανα (Δημοτικό Συμβούλιο, επιτροπές του Δημ. Συμβ., Αντιδήμαρχοι, Δ.Σ. επιχειρήσεων, Οικονομική Επιτροπή κ.α.)
- Υπηρεσιακά στελέχη (Προϊστάμενοι υπηρεσιών, διευθυντές επιχειρήσεων, στελέχη της υπηρεσίας Προγραμματισμού)
- Φορείς του διοικητικού συστήματος της χώρας (πχ Αποκεντρωμένοι Φορείς που λειτουργούν στο επίπεδο του Δήμου) και η αιρετή Περιφέρεια.
- Ιδιαίτερος είναι ο ρόλος στη διαρκή ενημέρωση υπηρεσιών, φορέων και του κάθε Δημότη από την ανάρτηση των φάσεων του Επιχειρησιακού στο ΔΙΑΥΓΕΙΑ.

6. Προωθείται η δημόσια διαβούλευση και η συμμετοχή στη λήψη αποφάσεων

Η λήψη των αποφάσεων προγραμματισμού δεν στηρίζεται μόνο στην ανάλυση της υφιστάμενης κατάστασης, αλλά και στις ανάγκες και προσδοκίες των κατοίκων και του ανθρώπινου δυναμικού του Δήμου, όπως αυτές διατυπώνονται στις διαδικασίες συμμετοχής.

Το επιχειρησιακό πρόγραμμα αποτελεί το βασικό πλαίσιο κατεύθυνσης, προσδιορισμού και συντονισμού των ενεργειών όλων των οργάνων διοίκησης και υπηρεσιών και είναι ευρύτερα γνωστό στους εργαζόμενους του ΟΤΑ, προκειμένου να υλοποιηθούν οι στόχοι του.

Το επιχειρησιακό πρόγραμμα αποτελεί προϊόν συλλογικής εργασίας όλων των δομών του Δήμου και οδηγεί στην ανάληψη δεσμεύσεων μεταξύ των διαδοχικών ιεραρχικών επιπέδων, σε ότι αφορά την υλοποίηση του τμήματος εκείνου στο οποίο εμπλέκονται.

7. Αξιολογείται η ανάπτυξη

Το Επιχειρησιακό Πρόγραμμα διατυπώνει μετρήσιμους γενικούς και ειδικούς στόχους, η επίτευξη των οποίων παρακολουθείται μέσω της αξιοποίησης συστήματος δεικτών επίδοσης. Για την παρακολούθηση της εξέλιξης της τιμής των δεικτών αξιοποιούνται τα στοιχεία (εσόδων / δαπανών, πόρων, εκροών, αποτελεσμάτων στους αποδέκτες) που τηρούνται στις βάσεις δεδομένων του ολοκληρωμένου πληροφοριακού συστήματος ενός ΟΤΑ. Η αξιολόγηση αυτή από τη μία είναι αναγκαία στα πλαίσια του νέου θεσμικού περιβάλλοντος λειτουργίας του Δήμου αλλά θεωρούμε ότι θα έχει αρκετά προβλήματα ν' αντιμετωπίσει εξαιτίας της εξαιρετικά δύσκολης και ρευστής δημοσιονομικής κατάστασης της χώρας και της περικοπής των τακτικών πόρων της Αυτοδιοίκησης.

Κάθε Επιχειρησιακό Πρόγραμμα αποτελεί το εργαλείο της τοπικής ανάπτυξης κάθε Δήμου. **Αποτελεί τον «οδικό χάρτη» του κάθε Δήμου που καταλήγει στην ολοκληρωμένη βιώσιμη τοπική ανάπτυξη.** Κάθε Επιχειρησιακό Πρόγραμμα θα πρέπει να περιλαμβάνει όλους εκείνους τους άξονες προτεραιοτήτων που θα στοχεύουν στην ενίσχυση των βάσεων της ενδογενούς βιώσιμης ανάπτυξης του Δήμου.

Κάθε χωρική ενότητα διαθέτει ένα σύνολο πόρων (οικονομικών, ανθρώπινων, θεσμικών και πολιτιστικών) που αποτελούν τη δυναμική της ενδογενούς ανάπτυξης της. Στο τοπικό επίπεδο, για παράδειγμα, διερευνάται η ενίσχυση της καθορισμένης παραγωγικής διάρθρωσης, της αγοράς εργασίας, της επιχειρηματικής ικανότητας η δυνατότητα αξιοποίησης, των φυσικών πόρων, της κοινωνικής και πολιτικής δομής, της παράδοσης και κουλτούρας, πάνω στα οποία μπορεί να στηριχθεί η τοπική οικονομική ανάπτυξη και η βελτίωση επιπέδου ζωής του πληθυσμού.

Σε μια συγκεκριμένη ιστορική στιγμή, μια χωρική κοινότητα με μια δική της πρωτοβουλία μπορεί να ανακαλύψει νέες ιδέες, που της επιτρέπουν να χρησιμοποιήσει του πόρους της και να επιλύσει τα

προβλήματα της. Στις οικονομίες της αγοράς, η ανάδυση μιας τοπικής επιχειρηματικότητας είναι απαραίτητη συνθήκη για να αρχίσει ή να συνεχιστεί ένας καινούργιος τρόπος αυτόνομης ανάπτυξης.

Η ικανότητα χάραξης της κατάλληλης αναπτυξιακής διαδικασίας, αυτόνομη ανάπτυξη, ενδογενής ανάπτυξη, μπορούν να χρησιμοποιηθούν σε οποιοδήποτε επίπεδο χώρου. Αναμφισβήτητα, όταν η τοπική κοινότητα αποφασίζει να ενεργοποιήσει τη διαθέσιμη δυναμικότητα, αποκλείοντας ορισμένους εξωτερικούς παράγοντες που διαθέτουν περιορισμούς στην τοπική ανάπτυξη, το αποτέλεσμα είναι ο καθορισμός μιας στρατηγικής ενδογενούς ανάπτυξης. Ο καθορισμός και η εφαρμογή αυτής της στρατηγικής ανάπτυξης αποτελεί τη βάση για μια πολιτική τοπικής ενδογενούς ανάπτυξης.

Χωρίς να παραγνωρίζει κανείς τους περιορισμούς και τα εμπόδια που συνήθως σε τοπική κλίμακα εστιάζονται σε διοικητικές, νομικές αντιρρήσεις αλλά και ανυπαρξία διαθέσιμων επενδυτικών πόρων.

Η τοπική ανάπτυξη μπορεί να θεωρηθεί ως μια διαδικασία οικονομικής ανάπτυξης και διαρθρωτικών αλλαγών, που οδηγεί σε μια βελτίωση του επιπέδου ζωής του τοπικού πληθυσμού και στην οποία μπορούν να διακριθούν τουλάχιστον δύο διαστάσεις. Κατ' αρχήν, η οικονομική, όπου οι τοπικοί επιχειρηματίες χρησιμοποιούν την ικανότητά τους για να οργανώσουν τους τοπικούς παραγωγικούς συντελεστές σε ικανοποιητικά επίπεδα παραγωγικότητας, ώστε να είναι ανταγωνιστικοί στις αγορές. Η άλλη διάσταση είναι η κοινωνικοπολιτιστική και σε αυτήν οι αξίες και οι τοπικοί θεσμοί αποτελούν τη βάση της αναπτυξιακής διαδικασίας. Η στρατηγική της τοπικής ανάπτυξης θα πρέπει να λαμβάνει υπ' όψη της και μια επιπλέον διάσταση, την πολιτικοδιοικητική, όπου οι χωρικές πολιτικές επιτρέπουν τη δημιουργία ενός τοπικού ευνοϊκού οικονομικού πλαισίου, προστατεύοντας το από τις εξωτερικές επιδράσεις και προωθώντας την ανάπτυξη της τοπικής δυναμικής.

Εδώ θα πρέπει να προσδιορίσουμε και οριοθετήσουμε τις απαιτήσεις της τοπικής επιχειρηματικότητας από την Αυτοδιοίκηση αλλά και τη δυνατότητα της Αυτοδιοίκησης και ειδικά των Καλλικράτειων Δήμων να ασκήσουν πραγματική τοπική πολιτική στο τομέα αυτό.

Η στρατηγική της ενδογενούς ανάπτυξης αποκτά ουσιαστικότερη έννοια όταν συνδέεται με την προώθηση της βελτίωσης του επιπέδου ζωής, χωρίς να απομονώνει τις τοπικές κοινότητες από τη συνοχή που προσδιορίζεται από το οικονομικό σύστημα, μέσα στο οποίο λειτουργεί η εθνική οικονομία. Επιπλέον οι πολιτικές της τοπικής ανάπτυξης θα πρέπει να δίνουν ιδιαίτερη προσοχή στην επίλυση των ειδικών προβλημάτων που ανακύπτουν σε κάθε περίπτωση. Στις περιπτώσεις που διαπιστώνεται ότι υπάρχει δυνατότητα ενδογενούς ανάπτυξης, οι πολιτικές θα πρέπει να ενεργούν έτσι ώστε να επιτρέπουν τη ταχύτερη ωρίμανση αυτών των δυνατοτήτων.

Σε κάθε περίπτωση κατά τη διάρκεια σχεδιασμού της ενδογενούς τοπικής ανάπτυξης αυτή δεν θα πρέπει να είναι ξεκομμένη από την έννοια και τις αρχές της βιώσιμης ανάπτυξης.

1.2.5 Διάρθρωση Επιχειρησιακού Προγράμματος

Με βάση την Υ.Α. 41179/2014 (ΦΕΚ 2970/Β/04-11-2014), καθορίστηκε το περιεχόμενο και η δομή των επιχειρησιακών προγραμμάτων των ΟΤΑ, τα οποία περιλαμβάνουν τις ακόλουθες ενότητες και κεφάλαια :

➤ Ενότητα 1: Στρατηγικό Σχέδιο

Κεφάλαιο 1: Εισαγωγή

Κεφάλαιο 2: Περιγραφή της υφιστάμενης κατάστασης

Κεφάλαιο 3: Αξιολόγηση της υφιστάμενης κατάστασης

Κεφάλαιο 4: Καθορισμός της Στρατηγικής του Δήμου

➤ Ενότητα 2: Επιχειρησιακό Σχέδιο & Δείκτες Παρακολούθησης και Αξιολόγησης

Κεφάλαιο 1: Στόχοι και δράσεις

Κεφάλαιο 2: Τετραετής προγραμματισμός των δράσεων

Κεφάλαιο 3: Οικονομικός προγραμματισμός

Κεφάλαιο 4: Δείκτες παρακολούθησης και αξιολόγησης του προγράμματος

Κατά τη Ενότητα 1 του Στρατηγικού Σχεδιασμού αναλύεται το εξωτερικό περιβάλλον του Δήμου (χαρακτηριστικά Δήμου, δημογραφικά στοιχεία, παραγωγικά χαρακτηριστικά, πολεοδομικά δεδομένα, οικιστική δομή κλπ.), εντοπίζονται τα πλεονεκτήματα, οι αδυναμίες, οι προοπτικές ανάπτυξης. Επίσης, αναλύεται το εσωτερικό περιβάλλον του Δήμου (λειτουργία υπηρεσιών, λειτουργία Νομικών Προσώπων) και εντοπίζονται τα πλεονεκτήματα, οι αδυναμίες και οι δυνατότητες περαιτέρω ανάπτυξής τους. Επιπρόσθετα, πραγματοποιείται αξιολόγηση εσωτερικού και εξωτερικού περιβάλλοντος και εξάγεται ο καθορισμός των Αξόνων, των Μέτρων και των Στόχων καθώς και το όραμα, η Στρατηγική και οι προοπτικές Ανάπτυξης του Δήμου.

Η 2η Ενότητα αναφέρεται στον Επιχειρησιακό και Οικονομικό Προγραμματισμό του Δήμου. Στην Ενότητα αυτή εξειδικεύονται οι Άξονες, τα Μέτρα και οι Στόχοι που παρουσιάστηκαν στην 1^η Ενότητα σε ομαδοποιημένα έργα και παρεμβάσεις, σε συνάρτηση με τη διαφαινόμενη οικονομική κατάσταση του Δήμου τα επόμενα χρόνια και στην προοπτική Ανάπτυξης του Δήμου. Παράλληλα, προβλέπεται και ετήσιος καταμερισμός των έργων, ώστε από εκεί να προκύπτουν τα τεχνικά προγράμματα κατ' έτος.

Οι δύο ως άνω Ενότητες (Στρατηγικός και Επιχειρησιακός Σχεδιασμός) θα αποτελέσουν το Ενιαίο κείμενο του Επιχειρησιακού Προγράμματος.

1.3 Μεθοδολογική Προσέγγιση Επιχειρησιακού Προγράμματος

Το μεθοδολογικό πλαίσιο για την εκπόνηση του Επιχειρησιακού Προγράμματος του Δήμου Θηβαίων λαμβάνει υπόψη τα κάτωθι:

- Τις προβλέψεις του Κώδικα Δήμων και Κοινοτήτων και τις Υπουργικές Αποφάσεις για τον καθορισμό των προδιαγραφών των Επιχειρησιακών Προγραμμάτων των Ο.Τ.Α.
- Την γνώση της Ελληνικής και διεθνούς εμπειρίας και βιβλιογραφίας σε θέματα περιφερειακής ανάπτυξης και τις σύγχρονες τάσεις ανάλυσης και προσέγγισης των περιφερειακών πολιτικών.
- Τα ειδικά χαρακτηριστικά της περιοχής του Δήμου Θηβαίων και τη θέση του στο περιφερειακό, εθνικό και ευρύτερο γεωπολιτικό, οικονομικό και κοινωνικό περιβάλλον.
- Την ανάγκη ολοκληρωμένης προσέγγισης αλλά και ουσιαστικής εξειδίκευσης του αναπτυξιακού προγραμματισμού στο πλαίσιο ολοκλήρωσης της τρέχουσας Προγραμματικής Περιόδου αλλά κι εν' όψει της νέας Προγραμματικής Περιόδου 2021 – 2027.
- Το νέο θεσμικό πλαίσιο και τις συνθήκες λειτουργίας των ΟΤΑ που προέκυψαν από τις θεσμικές αλλαγές του Νόμου "Κλεισθένης Ι" και το Ν. Ν. 4735/2020 (ΦΕΚ 197/Α/12-102020) για τη λειτουργία των Οργανισμών Τοπικής Αυτοδιοίκησης.

1.3.1 Στάδια και Βήματα Κατάρτισης

Η εκπόνηση του παρόντος Επιχειρησιακού Προγράμματος περιλαμβάνει τα ακόλουθα στάδια και βήματα:

Στάδιο Α: Στρατηγικός Σχεδιασμός

- **1ο Βήμα: Προετοιμασία και οργάνωση.**

Περιλαμβάνει την προετοιμασία και οργάνωση της διαδικασίας κατάρτισης του Επιχειρησιακού Προγράμματος, μέσω των κάτωθι ενεργειών:

- Συγκρότηση της ομάδας έργου.
- Διατύπωση των αρχικών κατευθύνσεων της δημοτικής αρχής.
- Οργάνωση και προγραμματισμός του έργου.

- Ενημέρωση του προσωπικού των υπηρεσιών και των ΝΠ του Δήμου.
- **2ο Βήμα: Συνοπτική περιγραφή και αξιολόγηση της κατάστασης της περιοχής του Δήμου.**

Περιλαμβάνει τη συνοπτική περιγραφή και αξιολόγηση της υφιστάμενης κατάστασης της περιοχής του Δήμου και τον εντοπισμό των σημαντικότερων ζητημάτων τοπικής ανάπτυξης, που θα πρέπει να αντιμετωπίσει ο Δήμος κατά την επόμενη τετραετία.

Έτσι, περιγράφεται η γενική υφιστάμενη κατάσταση της περιοχής του Δήμου μέσα από την παρουσίαση των βασικών παραμέτρων και χαρακτηριστικών όπως γεωγραφικών, πληθυσμιακών, κοινωνικών, οικονομικών, πολεοδομικών, περιβαλλοντικών και αναπτυξιακών στοιχείων. Ακολουθεί η αξιολόγηση της υφιστάμενης κατάστασης της περιοχής και εντοπίζονται τα κρίσιμα ζητήματα τοπικής ανάπτυξης.

- **3ο Βήμα: Συνοπτική περιγραφή και αξιολόγηση του Δήμου και των Νομικών Προσώπων του ως οργανισμών.**

Επιχειρείται η συνοπτική περιγραφή και αξιολόγηση του εσωτερικού περιβάλλοντος του Δήμου και των Νομικών του Προσώπων καθώς και ο εντοπισμός των κρίσιμων ζητημάτων εσωτερικής ανάπτυξης στις εξής θεματικές ενότητες:

- Δραστηριότητες και διαδικασίες λειτουργίας.
- Οργάνωση και Συνεργασίες.
- Ανθρώπινο δυναμικό και υλικοτεχνική υποδομή.
- Οικονομικά.
- **4ο Βήμα: Καθορισμός της στρατηγικής και των αναπτυξιακών προτεραιοτήτων του Δήμου.**

Επιχειρείται η επιλογή της στρατηγικής που θα ακολουθήσει ο Δήμος μέσω του καθορισμού γενικών στόχων και πολιτικών δράσης, η ομαδοποίηση των γενικών στόχων σε Άξονες και Μέτρα και η διατύπωση του οράματος και των αρχών λειτουργίας και διακυβέρνησης.

ΣΤΑΔΙΟ Β: Έγκριση Στρατηγικού Σχεδίου - Διαβούλευση

- **5ο Βήμα: Έγκριση του στρατηγικού σχεδίου και διαδικασίες διαβούλευσης.**

Οι ενέργειες που πραγματοποιούνται κατά το στάδιο αυτό είναι:

- Έγκριση του στρατηγικού σχεδίου.
- Δημοσιοποίηση του στρατηγικού σχεδίου μέσω των διαθέσιμων μέσων επικοινωνίας.

- Διοργάνωση δημόσιων εκδηλώσεων.
- σύνοψη των συμπερασμάτων των διαδικασιών διαβούλευσης και ενημέρωση των αρμόδιων υπηρεσιών.

Στη συνέχεια ακολουθεί η κατάρτιση του **Γ' Σταδίου, η οποία αφορά τον Επιχειρησιακό Σχεδιασμό του Δήμου** και περιλαμβάνει συνοπτικά τα ακόλουθα βήματα:

➤ **6ο Βήμα: Κατάρτιση Επιχειρησιακού Σχεδίου**

Κατάρτιση των σχεδίων δράσης, τα οποία περιλαμβάνουν στόχους και δράσεις για την επίτευξη του κάθε ενός από τους γενικούς στόχους του στρατηγικού σχεδίου με σκοπό την εφαρμογή της στρατηγικής του Δήμου.

➤ **7ο Βήμα: Τετραετής προγραμματισμός των Δράσεων – Οικονομικός Προγραμματισμός**

Ιεράρχηση και προγραμματισμός των δράσεων που περιλαμβάνονται στα σχέδια δράσης, ομαδοποίηση τους και οικονομικός τους προγραμματισμός με εκτίμηση αναμενόμενων εσόδων και δαπανών.

➤ **8ο Βήμα: Προσδιορισμός δεικτών παρακολούθησης και αξιολόγησης**

Προσδιορίζονται οι δείκτες παρακολούθησης και αξιολόγησης του Επιχειρησιακού Προγράμματος

➤ **9ο Βήμα: Έγκριση του Επιχειρησιακού Προγράμματος**

Εγκρίνεται συνολικά το Επιχειρησιακό Πρόγραμμα, με βάση τις προβλεπόμενες από το ισχύον θεσμικό πλαίσιο διαδικασίες.

1.3.2 Διαδικασίες Διαβούλευσης

Ο δημόσιος διάλογος αποτελεί κρίσιμο μέρος της διαδικασίας κατάρτισης του Επιχειρησιακού Προγράμματος καθώς η τοπική κοινωνία καλείται να διατυπώσει τη γνώμη της για το αναπτυξιακό μέλλον της περιοχής και για τις προτεραιότητες που θα τεθούν.

Εδώ σημειώνεται ότι, σύμφωνα με το Ν. 5056/2023:

1. Άρθρο 9: «**Από την αυτοδιοικητική περίοδο που άρχεται την 1η.1.2024**, όπου στην κείμενη νομοθεσία γίνεται αναφορά ή παραπομπή στη οικονομική επιτροπή, την επιτροπή ποιότητας ζωής και την **εκτελεστική επιτροπή των δήμων**, καθώς και στις αρμοδιότητες αυτών, **εφεξής νοείται η Δημοτική Επιτροπή**».

2. Άρθρο 53: «**Από την 1η.1.2024**, ημερομηνία έναρξης ισχύος του Μέρους Β', **καταργούνται τα άρθρα** 62 περί σύστασης και λειτουργίας της εκτελεστικής επιτροπής του δήμου, **76 περί δημοτικής επιτροπής διαβούλευσης....**».

Με δεδομένα τα ανωτέρω, αλλά και την Υ.Α. 41179/2014 (ΦΕΚ 2970/Β/04-11-2014), οι διαδικασίες διαβούλευσης είναι οι κάτωθι:

- Το σχέδιο Στρατηγικού Σχεδιασμού υποβάλλεται από το Αυτοτελές Τμήμα Ανάπτυξης – Προγραμματισμού – Οργάνωσης και Πληροφορικής στην Δημοτική Επιτροπή, η οποία το εισηγείται στο Δημοτικό Συμβούλιο για συζήτηση και ψήφιση.
- Εν συνεχεία ακολουθεί η έγκριση του σχεδίου Στρατηγικού Σχεδιασμού από το Δημοτικό Συμβούλιο.
- Γίνεται δημοσιοποίηση του σχεδίου Στρατηγικού Σχεδιασμού για διαβούλευση για χρονικό διάστημα δύο εβδομάδων και καταχώρηση στην ιστοσελίδα του Δήμου.

4. 2 Μέρος ΙΙ – Περιγραφή Υφιστάμενης Κατάστασης Δήμου Θηβαίων

Στο παρόν Μέρος επιχειρείται η παρουσίαση της υφιστάμενης κατάστασης του Δήμου Θηβαίων με στόχο τη δημιουργία μιας κατά το δυνατό σαφούς εικόνας στο επίπεδο τόσο της ίδιας της περιοχής του Δήμου όσο και στο εσωτερικό του περιβάλλον. Υπό το πρίσμα αυτό, παρουσιάζονται στοιχεία και χαρακτηριστικά για την περιοχή ευθύνης του δήμου που περιλαμβάνουν χωρικές – χωροταξικές, δημογραφικές, οικονομικές και κοινωνικές παραμέτρους καθώς και στοιχεία για την εσωτερική διάρθρωση του Δήμου, νοούμενου ως Οργανισμού.

Ειδικότερα, **η αποτύπωση της υφιστάμενης κατάστασης της περιοχής του Δήμου Θηβαίων διακρίνεται στα ακόλουθα κεφάλαια:**

1. Βασικά γεωγραφικά χαρακτηριστικά, χωροταξική ένταξη και διοικητική οργάνωση.
2. Σύντομη ιστορική αναδρομή των Δημοτικών Ενοτήτων.
3. Δημογραφικά χαρακτηριστικά της περιοχής.
4. Κοινωνικά Χαρακτηριστικά της περιοχής.
5. Οικονομικά Χαρακτηριστικά της περιοχής.

6. Περιβάλλον και ποιότητα ζωής.
7. Κοινωνική Πολιτική, Υγεία, Παιδεία, Πολιτισμός, Αθλητισμός.

Η αποτύπωση της υφιστάμενης κατάστασης στο εσωτερικό του Δήμου, νοούμενου ως Οργανισμού, καθώς και των Νομικών του Προσώπων περιλαμβάνει τα ακόλουθα κεφάλαια:

1. Οργανόγραμμα – Εσωτερική Οργάνωση Δήμου Θηβαίων.
2. Νομικά Πρόσωπα Δήμου Θηβαίων.
3. Συνεργασίες και Δικτυώσεις του Δήμου Θηβαίων.
4. Υλικοτεχνική Υποδομή του Δήμου Θηβαίων.
5. Οικονομικά Στοιχεία του Δήμου Θηβαίων.
6. Αναπτυξιακή Φυσιογνωμία του Δήμου Θηβαίων.
7. Ευκαιρίες και Δυνατότητες για το Δήμο Θηβαίων από το Εθνικό και Ευρωπαϊκό Αναπτυξιακό Πλαίσιο.

Εδώ σημειώνεται ότι, σύμφωνα με το Ν. 5056/2023 (Μέρος Γ' – άρθρα 27 – 32): «**Νομικά πρόσωπα δημοσίου δικαίου** που συστήθηκαν με οποιονδήποτε τρόπο από Οργανισμούς Τοπικής Αυτοδιοίκησης (Ο.Τ.Α.) α' βαθμού και λειτουργούν σύμφωνα με τα άρθρα 239 έως 242 του Κώδικα Δήμων και Κοινοτήτων [ν. 3463/2006 (Α' 114)], **καταργούνται αυτοδικαίως την 31η.12.2023 και οι αρμοδιότητές τους ασκούνται από την 1η.1.2024 από τον οικείο δήμο**».

2.1 Σύντομη Περιγραφή Περιοχής του Δήμου Θηβαίων

2.1.1 Γεωγραφικά Χαρακτηριστικά, Χωροταξική Ένταξη και Διοικητική Οργάνωση

Ο Δήμος Θηβαίων είναι Δήμος της Περιφερειακής Ενότητας Βοιωτίας, της Περιφέρειας Στερεάς Ελλάδας που συστάθηκε με το Πρόγραμμα Καλλικράτης. Προέκυψε από την συνένωση των προϋπαρχόντων Δήμων Θήβας, Θίσβης, Βαγίων και Πλαταιών. Η έκταση του νέου Δήμου είναι 830,335 km² και ο μόνιμος πληθυσμός του ανέρχεται σε 32.410 κατοίκους σύμφωνα με την απογραφή του 2021. Έδρα του νέου Δήμου ορίστηκε η Θήβα.

Ο Δήμος Θηβαίων διαιρείται σε 4 Δημοτικές ενότητες (Θήβας, Βαγίων, Θίσβης και Πλαταιών), οι οποίες αντιστοιχούν στους 4 καταργηθέντες Δήμους. Η Δημοτική ενότητα Θήβας διαιρείται σε 6 Δημοτικές (Τοπικές) Κοινότητες, η Δημοτική Ενότητα Βαγίων σε 1 Δημοτική (Τοπική) Κοινότητα, η Δημοτική Ενότητα Θίσβης σε 5 Δημοτικές (Τοπικές) Κοινότητες και η Δημοτική Ενότητα Πλαταιών σε 5 Δημοτικές (Τοπικές) Κοινότητες, οι οποίες αντιστοιχούν στα διαμερίσματα των καταργηθέντων δήμων. Τοπικές έδρες αυτών ορίστηκαν οι Θήβα, Βάγια, Δομβραίνα και Πλαταιές.

Ο Δήμος Θηβαίων βρίσκεται στην νοτιοανατολική «περι-αθηναϊκή» (στην ακτίνα επιρροής της πρωτεύουσας ή της μητροπολιτικής περιοχής της Αθήνας) περιοχή της Περιφέρειας Στερεάς Ελλάδας και του Νομού δεν γειτνιάζει άμεσα με την Αθηναϊκή Μητρόπολη, αποτελεί όμως, μαζί με το γειτονικό Δήμο Χαλκίδας, ένα από τους δύο εγγύτερους αστικούς Δήμους / πόλεις της Αθηναϊκής Μητρόπολης. Η ευρύτερη περιοχή επιρροής του Δήμου, καθορίζεται από την έλξη και το ρόλο της πόλης της Θήβας στους περιμετρικούς της Δήμους του Νομού Βοιωτίας. Η πόλη της Θήβας απέχει από την Αθήνα 90 περίπου km μέσω της από βορρά σύνδεσής της διά του οδικού άξονα ΠΑΘΕ και 70 km μέσω της από νότια σύνδεσής της διά της Παλαιάς Εθνικής Οδού Θήβα – Ελευσίνα. Στην Εικόνα που ακολουθεί παρουσιάζεται η θέση του Δήμου Θηβαίων στην Περιφέρεια Στερεάς Ελλάδας.

Εικόνα 1: Θέση Δήμου Θηβαίων στην Περιφέρεια Στερεάς Ελλάδας



Πηγή: Τοπικό Σχέδιο Διαχείρισης Στερεών Αποβλήτων Δήμου Θηβαίων, 2015

Ο Δήμος Θηβαίων γειτνιάζει ανατολικά με τον Δήμο Χαλκιδέων, βόρεια με τους Δήμους Ορχομενού και Αλιάρτου – Θεσπιέων, δυτικά με τον Δήμο Λεβαδέων, νότια με τον Δήμο Μάνδρας – Ειδυλλίας

και νοτιοανατολικά με το Δήμο Τανάγρας. Στα νότια – νοτιοδυτικά του βρέχεται από τον Κορινθιακό Κόλπο. Στην Εικόνα που ακολουθεί παρουσιάζεται η θέση του Δήμου Θηβαίων ως προς τους όμορους Δήμους,

Εικόνα 2: Θέση Δήμου Θηβαίων ως προς τους όμορους Δήμους



Πηγή: Google Earth, Ιδία Επεξεργασία

Η Βοιωτία, στην οποία και βρίσκεται ο Δήμος Θήβας, είναι περιοχή κατά κύριο λόγο πεδινή και δευτερευόντως ημιορεινή. Η κατανομή του εδάφους της Περιφερειακής Ενότητας Βοιωτίας σε κατηγορίες έχει ως εξής:

- 40% πεδινή.
- 38% ημιορεινή.
- 22% ορεινή.

Οι μεγαλύτερες της Βοιωτίας πεδιάδες είναι της Θήβας, της Χαιρώνειας και της Κωπαΐδας (που σχηματίστηκε ύστερα από την αποξήρανση της ομώνυμης λίμνης). Οι πεδιάδες αυτές βρέχονται από μικρούς ποταμούς και χειμάρρους, κυριότεροι από τους οποίους είναι ο Ασωπός, στα δυτικά του νομού, που πηγάζει από τον Κιθαιρώνα και χύνεται στον Ευβοϊκό κόλπο, ο Βοιωτικός Κηφισός που χύνεται στην Υλίκη λίμνη, και ο Λιβαδόστρας που χύνεται στον Κορινθιακό κόλπο. Μικρότεροι ποταμοί είναι οι παραπόταμοι του Κηφισού, Μόρνος και Μέλας.

Ως προς το Δήμο Θηβαίων, αυτός χαρακτηρίζεται κυρίως από πεδινές και ημιορεινές εκτάσεις. Στον Πίνακα που ακολουθεί παρουσιάζεται η ορεινότητα και η έκταση των Δημοτικών Ενοτήτων του Δήμου Θηβαίων, σύμφωνα με την απογραφή του 2011 της ΕΛ.ΣΤΑΤ.

Πίνακας 1: Ορεινότητα και έκταση Δημοτικών Ενοτήτων Δήμου Θηβαίων

ΔΙΟΙΚΗΤΙΚΗ ΔΙΑΙΡΕΣΗ	Ορεινότητα (Π=Πεδινά, Η=Ημιορεινά, Ο=Ορεινά)	Έκταση (τ.χ.)
ΔΗΜΟΣ ΘΗΒΑΙΩΝ	-	830,335
ΔΗΜΟΤΙΚΗ ΕΝΟΤΗΤΑ ΘΗΒΑΙΩΝ	Π	321,826
ΔΗΜΟΤΙΚΗ ΕΝΟΤΗΤΑ ΒΑΓΙΩΝ	Π	91,238
ΔΗΜΟΤΙΚΗ ΕΝΟΤΗΤΑ ΘΙΣΒΗΣ	Η	245,296
ΔΗΜΟΤΙΚΗ ΕΝΟΤΗΤΑ ΠΛΑΤΑΙΩΝ	Η	171,975

Πηγή: ΕΛ.ΣΤΑΤ., 2011, Ιδία Επεξεργασία

Σύμφωνα με τα ανωτέρω, οι Δημοτικές Ενότητες Θηβαίων και Βαγιών χαρακτηρίζονται ως Πεδινές και οι Δημοτικές Ενότητες Θίσβης και Πλαταιών ως Ημιορεινές, καθώς στις περιοχές αυτές δεσπίζουν οι ορεινοί όγκοι του Ελικώνα και του Κιθαιρώνα αντίστοιχα.

Χωροταξικά, το Περιφερειακό Χωροταξικό Πλαίσιο της Περιφέρειας Στερεάς Ελλάδας (Π.Π.Χ.Σ.Α.Α. Στερεάς Ελλάδας), σύμφωνα με την τελευταία υπ. αριθμ. ΥΠΕΝ/ΔΧΩΡΣ/76104/1176 Απόφαση για την αναθεώρησή του (ΦΕΚ 299/Α.Α.Π./14-12-2018), εντάσσει την περιοχή της Θήβας ως δευτερεύοντα περιφερειακό πόλο ανάπτυξης. Ειδικότερα, με βάση το Περιφερειακό Χωροταξικό ενισχύεται ο ειδικός εθνικός ρόλος της Θήβας στη βιομηχανική παραγωγή, στη διασυνοριακή περιοχή με την Αθήνα-Αττική, στην ενσωμάτωση της εξειδικευμένης στη μεταλλουργία ΒΙΠΕ Θίσβης, καθώς και ο ρόλος της περιοχής ως αναδυόμενος εμπορευματικός σταθμός στον σιδηροδρομικό ΠΑΘΕ/ΔΕΔ-Μ και ως διεθνούς εμβέλειας πόλος πολιτιστικής κληρονομιάς.

Οι ενότητες του χώρου (αστικές, κοινωνικές, παραγωγικές, φυσικής και πολιτιστικής κληρονομιάς) και οι πόλοι ανάπτυξης αναδεικνύουν για την ευρύτερη περιοχή της Θήβας, τους παρακάτω άξονες ανάπτυξης:

- **Διεθνείς, εθνικοί, πρωτεύοντες άξονες ανάπτυξης - Διαμήκης άξονας Αθήνα, Θριάσιο - Οινόφυτα, Χαλκίδα - Θήβα - Λιβαδειά-Αταλάντη -Λαμία - προς Θεσ/νίκη:** αποτελεί τμήμα του ανατολικού χερσαίου άξονα της χώρας, αναπτύσσεται κατά μήκος του οδικού και τμήματος του σιδηροδρομικού ΠΑΘΕ, και ενσωματώνει σε ανεκτό βάθος τα

σημαντικότερα αστικά κέντρα της Περιφέρειας, τις σημαντικές βιομηχανικές συγκεντρώσεις, κυρίως, κατά μήκος του ΠΑΘΕ «Οινοφύτων-Σχηματαρίου - Ριτσώνας – Θήβας» καθώς και τις τουριστικές και αλιευτικές περιοχές των παραλίων του Βόρειου Ευβοϊκού και Μαλιακού Κόλπου.

➤ **Άξονας (ΠΑΘΕ), Θήβα - Λιβαδειά - Ιτέα, Άμφισσα - (Διαγώνιος Λαμία - Πάτρα):** αποτελεί συνδετήριο τμήμα μεταξύ του διαγώνιου άξονα και του ανατολικού χερσαίου άξονα της Χώρας.

Επιπρόσθετα, ως Χωρική Ενότητα η ευρύτερη περιοχή της Θήβας κατατάσσεται ως Χωρική Ενότητα (Χ.Ε. 4) καθώς αποτελεί σύνθετο χώρο αστικής, βιομηχανικής, αγροτικής και τουριστικής ανάπτυξης. Η εν λόγω Χωρική Ενότητα εκτείνεται στα όρια του νέων Δήμων Θηβαίων και Τανάγρας και έχει πληθυσμιακή δυναμική >50.000 κατοίκων. Κέντρο της Χωρικής Ενότητας είναι το αστικό κέντρο της Θήβας (πόλος ειδικός διεθνής, δευτερεύων εθνικός και δευτερεύων περιφερειακός).

Ως προς την Χωρική Οργάνωση του Παραγωγικού Συστήματος οι κύριες κατευθύνσεις του αναθεωρημένου Περιφερειακού Χωροταξικού Σχεδίου για την περιοχή της Θήβας είναι οι κάτωθι:

➤ **Πρωτογενής Τομέας:** Κυρίαρχος κορμός της πρωτογενούς παραγωγής και των συνοδευτικών δραστηριοτήτων και εγκαταστάσεων είναι η χωρική δέσμη «Θήβα - Λιβαδειά - Γραβιά/Άμφισσα - Λαμία –Δομοκός» που έλκει τις ένθεν και ένθεν γεωργοκτηνοτροφικές και αγροτοδασικές περιοχές της Φωκίδας, Εύβοιας και Ευρυτανίας.

➤ **Δευτερογενής Τομέας:** Αναδεικνύεται ο άξονας «Οινόφυτα - Θήβα – Θίσβη», διασυνδέεται με τον βιομηχανικό πόλο της Χαλκίδας μέσω της Ριτσώνας και το Ρυθμιστικό Σχέδιο Αθήνας-Αττικής (διαπεριφερειακή συνεργασία), και οργανώνεται η εξυγίανση και ποιοτική αναδιαμόρφωση του με οργανωμένους υποδοχείς διαφόρων τύπων, ήτοι Επιχειρηματικών Πάρκων Εξυγίανσης (ΕΠΕ), ΒΙΠΕ/ΒΙΠΑ/ΒΙΟΠΑ/ΕΠΕΒΟ, μετά την εκπόνηση ενιαίας ολοκληρωμένης στρατηγικής χωρικής ανάπτυξης μέσω του θεσμικού μηχανισμού ΠΕΧΠ του ν. 2742/1999 ή άλλου θεσμικού μηχανισμού ολοκληρωμένης χωρικής διαχείρισης.

➤ **Τριτογενής τομέας και Εκπαίδευση, Έρευνα και Τεχνολογία:** Ως προς τις υποδομές του τριτογενούς τομέα βασική κατεύθυνση είναι η λειτουργία Σταθμού Εμπορευματικών Μεταφορών στην Οινόη/Οινόφυτα με προγραμματισμό που θα ενσωματώνει την πρόβλεψη για δημιουργία εμπορευματικού Σταθμού στη Σφίγγα Θηβών στο νέο προγραμματιζόμενο σταθμό του ΟΣΕ επί της νέας γραμμής υψηλών ταχυτήτων Θριάσιο-Θήβα και της διασύνδεσης του με την Οινόη και τη Θίσβη. Ως προς την πανεπιστημιακή/καινοτομική/τεχνολογική δομή η κατεύθυνση είναι ο χώρος της Χαλκίδας/Θήβας να αποτελέσει το σημείο βιομηχανικής και τεχνολογικής εξειδικευμένης

έρευνας και διασύνδεσης με την παραγωγή της περιοχής (Τεχνολογικά Πάρκα και ενισχυμένα ΤΕΙ).

Με βάση τις ανωτέρω κατευθύνσεις και ως προς την χωροταξική διάρθρωση του Οικιστικού Ιστού η περιοχή της Θήβας χαρακτηρίζεται ως:

- **5ο ενισχυμένο εθνικό επίπεδο:** Στο επίπεδο αυτό κατατάσσονται οι μεσαίες αστικές περιοχές/πόλεις του ΠΣ Λιβαδειάς-Ορχομενού και της ευρύτερης αστικής περιοχής της Θήβας.
- **5ο εθνικό επίπεδο:** Στο επίπεδο αυτό κατατάσσονται έδρες Περιφερειακών Ενοτήτων, καθώς και αστικά κέντρα/πόλεις που περιλαμβάνουν το Καρπενήσι και το δίκτυο Άμφισσα - Ιτέα – Δελφοί.
- **6ο εθνικό επίπεδο:** Στο επίπεδο αυτό κατατάσσονται έδρες Δήμων εντός ΛΑΠ και άλλες σημαντικές μικρές πόλεις.
- **7ο οικιστικό επίπεδο:** Κατατάσσονται πρώην έδρες Δήμων, ακολουθούν οι λοιποί οικισμοί που θα οργανωθούν στο υποκείμενο επίπεδο σχεδιασμού.

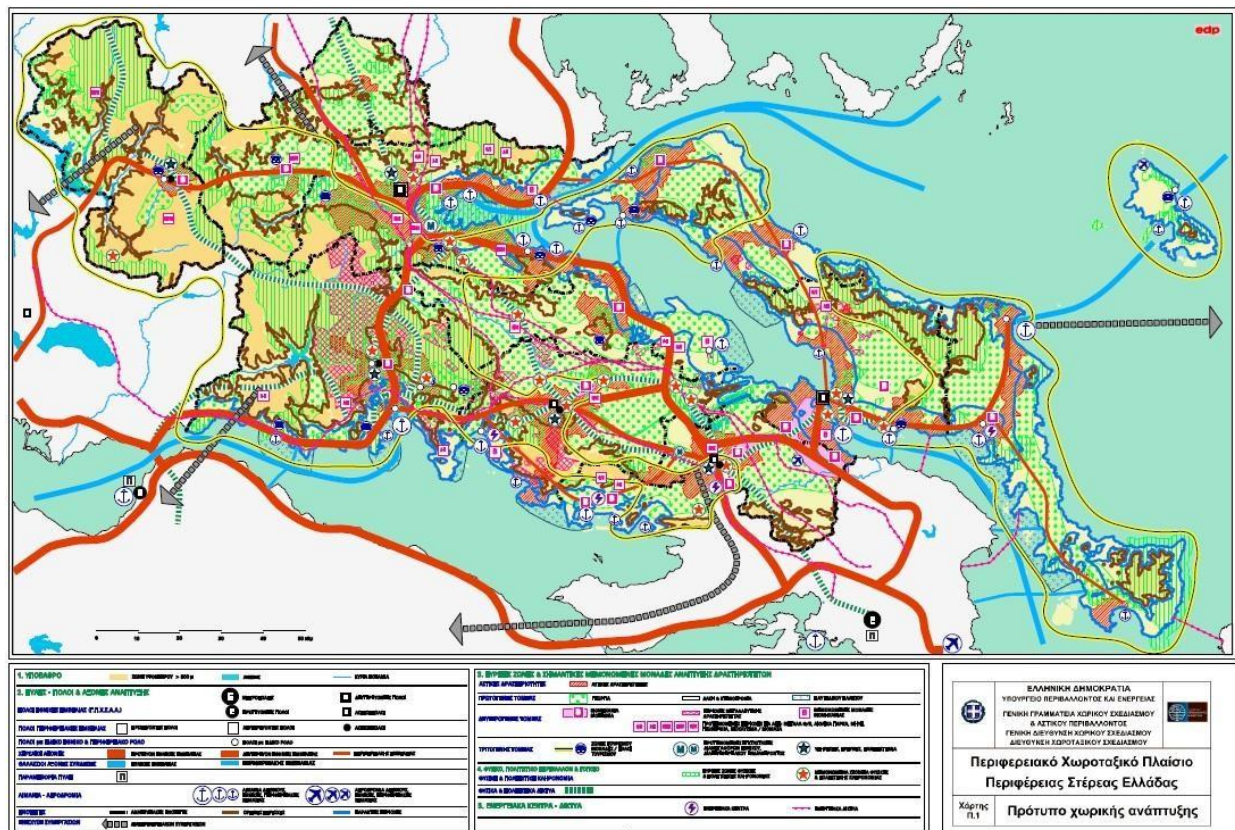
Με βάση τα ανωτέρω, η χωροταξική διάρθρωση του οικιστικού ιστού της περιοχής της Θήβας παρουσιάζεται στον ακόλουθο Πίνακα, ενώ στην Εικόνα που τον συνοδεύει παρουσιάζεται το πρότυπο χωρικής ανάπτυξης συνολικά της Περιφέρειας Στερεάς Ελλάδας.

Πίνακας 2: Χωροταξική Διάρθρωση Οικιστικού Δικτύου

ΕΞΑΡΤΗΜΕΝΑ ΚΕΝΤΡΑ/ ΠΟΛΥΠΟΛΑ ΕΘΝΙΚΟΥ ΕΠΙΠΕΔΟΥ		ΕΞΑΡΤΗΜΕΝΑ ΚΕΝΤΡΑ/ ΔΙΠΟΛΑ/ ΔΙΚΤΥΑ		7 ^ο Επίπεδο – ΕΞΑΡΤΗΜΕΝΑ ΚΕΝΤΡΑ
5 ^ο + Επίπεδου	5 ^ο Επίπεδου	6 ^ο + Επίπεδου	6 ^ο Επίπεδου	
ΘΗΒΑ	ΘΗΒΑ	ΘΗΒΑ	ΘΗΒΑ	Θήβα
				Καπαρέλι
				Βάγια
				Δόμβραινα
			ΣΧΗΜΑΤΑΡΙ	Σχηματάρι
				Άρμα
				Πύλη
				Οινόφυτα

Πηγή: Π.Π.Χ.Σ.Α.Α. Στερεάς Ελλάδας, 2018

Εικόνα 3: Πρότυπο Χωρικής Ανάπτυξης Περιφέρειας Στερεάς Ελλάδας



Πηγή: Π.Π.Χ.Σ.Α.Α. Στερεάς Ελλάδας, 2018

2.1.2 Σύντομη Ιστορική Αναδρομή Δημοτικών Ενοτήτων

Στο υποκεφάλαιο αυτό επιχειρείται η παρουσίαση μιας σύντομης ιστορικής αναδρομής των τεσσάρων (4) Δημοτικών Ενοτήτων που συναποτελούν το Δήμο Θηβαίων.

2.1.2.1 Δημοτική Ενότητα Θήβας

Στην ελληνική μυθολογία, εξαιρετικά πρωταγωνιστικό ρόλο έχει η Βοιωτία και η πρωτεύουσα της η Θήβα. Στα ηρωικά χρόνια οι πανελλήνιες εκστρατείες των "Επτά επί Θήβας" και των επιγόνων τους είχαν ως κέντρο αναφοράς τη Θήβα. η αργοναυτική είναι σχεδόν Βοιωτική υπόθεση. Η εκστρατεία κατά της Τροίας οργανώθηκε στη Βοιωτία. Από τη Βοιωτία προέρχονται επίσης σημαντικά άτομα της Ελληνικής ιστορίας και του πολιτισμού όπως ο Ησίοδος, ο Πίνδαρος και ο Επαμεινώνδας.

Στην Ιστορική και πολιτιστική διαδρομή καταγράφεται η οικονομική / στρατιωτική θέση της και η οργανωμένη αστική ζωή της που αρχίζει πρωιμότερα ως κύριο κέντρο της περιοχής με οχυρωμένη ακρόπολη/μεγάλο ανάκτορο/μνημειώδεις τάφους και τόπους και τέλος καταγραφές (γραμμική γραφή κλπ). Στο περίγραμμα της σύγχρονης αυτής πόλης βρίσκονται τμήματα της πόλης των αρχαίων και

μεσαιωνικών χρόνων και επιβεβαιώνεται ο ρόλος της από τις κατά καιρούς ανασκαφές με ευρήματα όλων των εποχών.

Οι συνοικίες της Θήβας έχουν ρόλο στην ιστορική της εξέλιξη όπως:

- Οι Άγ. Θεόδωροι, όπου εγκαταστάθηκαν πληθυσμοί από το λιμάνι της Ανθηδόνας για προστασία τους από τις επιδρομές που δέχονταν, ενώ στους νεότερους χρόνους είχε και αλβανόφωνους κατοίκους που είχαν αναλάβει την καλλιέργεια των Τουρκικών κτημάτων.
- Στα Βλάχικα Κονάκια, όπου στα τέλη του 19ου αιώνα και στην Ανατολική πλευρά της πόλης έφτιαξαν τα κονάκια τους και εγκαταστάθηκαν οι Σαρακατσάνοι με τα κοπάδια τους.
- Στη δεκαετία του 1830στη Δυτική πλευρά της πόλης εγκαταστάθηκαν οι Βλάχοι οι οποίοι δημιούργησαν τον Βλαχομαχαλά.
- Ο Προσφυγικός Συνοικισμός της πόλης δημιουργήθηκε με την εγκατάσταση των προσφύγων σε δημόσια έκταση «γεωργικής αποκατάστασης» με Κρατικό Πρόγραμμα του Υπουργείου Κοινωνικής Πρόνοιας.
- Στο Τάχι, υπάρχουν αρχαιολογικά ευρήματα ναών και μυκηναϊκών ιερών. Στους νεότερους χρόνους ο οικισμός υποδέχθηκε τη δημιουργία τριών οικιστικών συγκροτημάτων του Α.Ο.Ε.Κ. στα εκτός σχεδίου τότε τμήματα του.
- Το Πυρί, παλιό ελληνόφωνο χωριό με έθιμα των αρχαίων Βοιωτών, εκτείνονταν γύρω από την πλατεία και τη βρύση.
- Το Κολωνάκι και η συνοικία Πινδάρου είναι νεότερες περιοχές που δημιουργήθηκαν λόγω της ανάπτυξης της πόλης που προκλήθηκε από τη βελτίωση – εξέλιξη της διασύνδεσης της πόλης, με Αθήνα – Λαμία και Λιβαδειά (Εθνικοί οδικοί άξονες Θήβας – Αθηνών – Λαμίας και Θήβας – Λιβαδειάς).

Στα νεότερα χρόνια, μετά την σύσταση του ελληνικού κράτους, (1830), η Θήβα συνεχίζει να αποτελεί μία εκ των σπουδαιότερων πόλεων της Βοιωτίας, προσφέροντας στο νέο κράτος με την γεωργία της και την κτηνοτροφία της. Σε όλα τα νεότερα χρόνια επιφανείς Θηβαίοι πολίτες αναδεικνύονται και πρωταγωνιστούν στον πολιτικό στίβο, παίζοντας σημαντικό ρόλο στο πολιτικό γίγνεσθαι της χώρας. Χαρακτηριστικά αναφέρουμε τους τριάκοσους νέους ιερολοχίτες (1877) που πολέμησαν για την απελευθέρωση της Θεσσαλίας και της Ηπείρου. Άλλο γεγονός αξιόλογο των νεότερων χρόνων είναι η αποξήρανση της Κωπαΐδας επί διακυβέρνησης Χαριλάου Τρικούπη (1888) που αλλάζει ριζικά τη ζωή της πόλης. Σημαντική παρέμβαση στην πόλη γίνεται με την εγκατάσταση προσφύγων λόγω της Μικρασιατικής καταστροφής.

2.1.2.2 Δημοτική Ενότητα Θίσβης

Η περιοχή της Δημοτικής Ενότητας Θίσβης κατοικείται από την αρχαιότητα και εντοπίζονται ερείπια της Μυκηναϊκής οχύρωσης και κάποιοι θολωτοί τάφοι. Αρκετά αρχαιολογικά ευρήματα της περιοχής βρίσκονται σήμερα στο Αρχαιολογικό Μουσείο της Θήβας. Η Θίσβη αναφέρεται από τον Όμηρο στην Ιλιάδα, στον κατάλογο των ελληνικών πόλεων που πήραν μέρος στον Τρωικό Πόλεμο, ως πολυτρήρων Θίσβη.

Στα νεότερα χρόνια και μέχρι και τον Β' Παγκόσμιο Πόλεμο η περιοχή γνώρισε μεγάλη οικονομική και πληθυσμιακή ανάπτυξη. Τον Αύγουστο του 1943 τα χωριά Δομβραίνα, Θίσβη και Πρόδρομος καταστράφηκαν ως αντίποινα για την αντιστασιακή δράση των κατοίκων. Από τότε ο πληθυσμός τους σταθερά μειώνεται καθώς οι κάτοικοι άρχισαν να εγκαταλείπουν την περιοχή και να εγκαθίστανται σε αστικά κέντρα.

2.1.2.3 Δημοτική Ενότητα Βαγίων

Η Δημοτική Ενότητα Βαγίων που περιλαμβάνει μόνο τον οικισμό των Βαγίων αποτελεί σημαντικό ιστορικό τόπο για την ευρύτερη περιοχή της Θήβας. Κατά την διάρκεια της Φραγκοκρατίας 1205 – 1456 τα Βάγια αποτελούσαν Τιμάρια Φράγκων μεγιστάνων. Οι Φράγκοι είχαν υπό τον έλεγχο τους τον πλούσιο κάμπο των Βαγίων όπου εντοπιζόνταν μουριές. Τα φύλλα από τις μουριές αποτελούσαν την πρώτη ύλη για παραγωγή μεταξιού που άνθησε την περίοδο εκείνη στην περιοχή των Θηβών.

Σήμερα, εντοπίζονται ελάχιστες μαρμάρινες πλάκες καθώς και θραύσματα από φράγκικα οικόσημα στο χώρο της εκκλησίας των Βαγίων, γεγονός που μαρτυρεί τη σημαντική παρουσία των Φράγκων.

2.1.2.4 Δημοτική Ενότητα Πλαταιών

Η Δημοτική Ενότητα Πλαταιών έχει έντονη ιστορική παρουσία τόσο κατά τους αρχαίους όσο και κατά τους νεότερους χρόνους, κατέχοντας εξέχουσα θέση η πόλη των Πλαταιών. Σύμφωνα με το Θουκυδίδη, ιδρυτές της πόλης ήταν οι Θηβαίοι. Οι Πλαταιείς διαδραμάτισαν σημαντικό ρόλο τόσο κατά τους Μηδικούς Πολέμους όσο και κατά τον Πελοποννησιακό Πόλεμο.

2.1.3 Δημογραφικά Χαρακτηριστικά

Με στόχο την καλύτερη κατανόηση της δημογραφικής κατάστασης του Δήμου Θηβαίων, τα δημογραφικά χαρακτηριστικά βασίστηκαν στα στοιχεία της ΕΛ.ΣΤΑΤ., σύμφωνα με τις απογραφές των ετών 2011 και 2021 για το μόνιμο πληθυσμό. Εδώ σημειώνεται ότι σε περιπτώσεις έλλειψης σχετικών δεδομένων απογραφικής καταγραφής για το έτος 2021 στα δημογραφικά χαρακτηριστικά

του Δήμου, επιχειρήθηκε σχετική αναγωγή, όπου αυτό ήταν εφικτό, αξιοποιώντας τα διαθέσιμα στοιχεία σε επίπεδο Περιφέρειας.

Έτσι, σύμφωνα με την απογραφή του 2021 της ΕΛ.ΣΤΑΤ., ο μόνιμος πληθυσμός του Δήμου Θηβαίων ανέρχεται σε 32.410 άτομα. Παράλληλα, για το 2021 ο μόνιμος πληθυσμός για την Περιφέρεια Στερεάς Ελλάδας και την Περιφερειακή Ενότητα Βοιωτίας ανέρχεται σε 508.254 και 106.056 άτομα αντιστοίχως. Συνεπώς, ο μόνιμος πληθυσμός του Δήμου αντιπροσωπεύει περίπου το 6,38% και το 30,56% του μόνιμου πληθυσμού της Περιφέρειας Στερεάς Ελλάδας και της Περιφερειακής Ενότητας Βοιωτίας, αντίστοιχα. Στον Πίνακα που ακολουθεί παρουσιάζεται ο μόνιμος πληθυσμός της Περιφέρειας Στερεάς Ελλάδας, της Περιφερειακής Ενότητας Βοιωτίας και του Δήμου Θηβαίων για τα έτη 2001 και 2011 καθώς και το ποσοστό μεταβολής του κατά τη δεκαετία αυτή.

Πίνακας 3: Μόνιμος Πληθυσμός Περιφέρειας, Περιφερειακής Ενότητας και Δήμου για τα έτη 2011 και 2021 και ποσοστό μεταβολής

ΔΙΟΙΚΗΤΙΚΗ ΔΙΑΙΡΕΣΗ	ΜΟΝΙΜΟΣ ΠΛΗΘΥΣΜΟΣ 2021	ΜΟΝΙΜΟΣ ΠΛΗΘΥΣΜΟΣ 2011	ΠΟΣΟΣΤΟ ΜΕΤΑΒΟΛΗΣ 2011 - 2021
ΠΕΡΙΦΕΡΕΙΑ ΣΤΕΡΕΑΣ ΕΛΛΑΔΑΣ	508.254	547.390	-7,15%
ΠΕΡΙΦΕΡΕΙΑΚΗ ΕΝΟΤΗΤΑ ΒΟΙΩΤΙΑΣ	106.056	117.920	-10,06%
ΔΗΜΟΣ ΘΗΒΑΙΩΝ	32.410	36.477	-11,15%

Πηγή: ΕΛ.ΣΤΑΤ., Ιδία Επεξεργασία

Με βάση τον ανωτέρω Πίνακα, παρατηρείται ότι κατά την δεκαετία 2011 – 2021, σημειώθηκε σημαντική μείωση του μόνιμου πληθυσμού του Δήμου, της τάξης του 11,15%. Η μείωση αυτή αντιστοιχεί σε μεγαλύτερη ποσοστιαία τιμή της αντίστοιχης μείωσης που σημείωσε η Περιφέρεια Στερεάς Ελλάδας (της τάξης του 7,15%) αλλά και της σχετικά μεγάλης μείωσης που παρατηρείται στην Περιφερειακή Ενότητα Βοιωτίας (μείωση της τάξης του 10,06%). Η μείωση του μόνιμου πληθυσμού του Δήμου και η ταυτόχρονη μείωση του πληθυσμού στο επίπεδο της Περιφέρειας και του Νομού καταδεικνύουν ότι αφενός το επίπεδο γήρανσης είναι σχετικά υψηλό και αφετέρου ότι υπήρξε μετακίνηση του πληθυσμού της περιοχής προς άλλα μεγαλύτερα αστικά κέντρα (Αθήνα). Στον Πίνακα αλλά και στο Γράφημα που τον ακολουθεί παρουσιάζεται ο μόνιμος πληθυσμός του Δήμου Θηβαίων ανά Δημοτική Ενότητα για τα έτη 2011 και 2021 καθώς και το ποσοστό μεταβολής του, σύμφωνα με τις αντίστοιχες απογραφές της ΕΛ.ΣΤΑΤ.

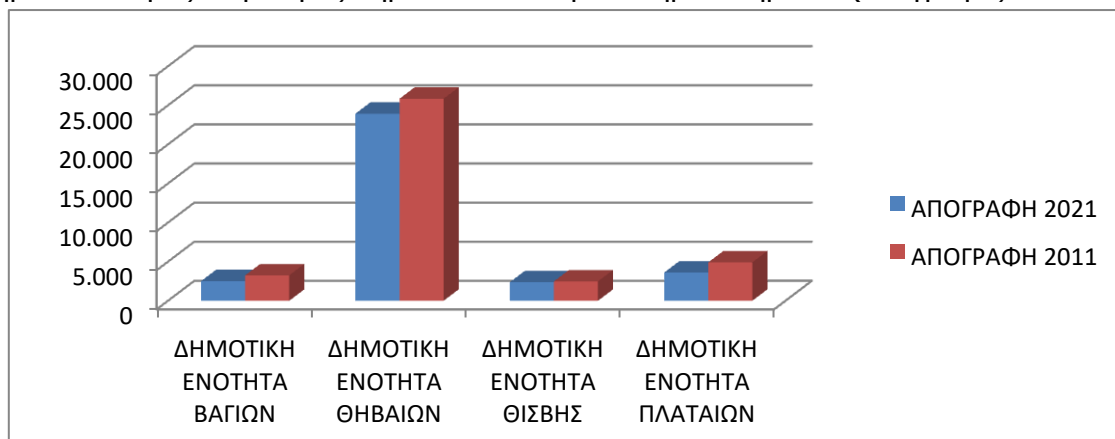
Πίνακας 4: Μόνιμος Πληθυσμός Δημοτικών Ενοτήτων Δήμου Θηβαίων για τα έτη 2011 και 2021 και ποσοστό μεταβολής

ΔΙΟΙΚΗΤΙΚΗ ΔΙΑΙΡΕΣΗ	ΑΠΟΓΡΑΦΗ 2021	ΑΠΟΓΡΑΦΗ 2011	ΠΟΣΟΣΤΟ ΜΕΤΑΒΟΛΗΣ 2011 - 2021
ΔΗΜΟΤΙΚΗ ΕΝΟΤΗΤΑ ΒΑΓΙΩΝ	2.511	3.248	-22,69%

ΔΗΜΟΤΙΚΗ ΕΝΟΤΗΤΑ ΘΗΒΑΙΩΝ	23.930	25.845	-7,41%
ΔΗΜΟΤΙΚΗ ΕΝΟΤΗΤΑ ΘΙΣΒΗΣ	2.367	2.476	-4,40%
ΔΗΜΟΤΙΚΗ ΕΝΟΤΗΤΑ ΠΛΑΤΑΙΩΝ	3.602	4.908	-26,61%
ΔΗΜΟΣ ΘΗΒΑΙΩΝ	32.410	36.477	-11,15%

Πηγή: ΕΛ.ΣΤΑΤ., Ιδία Επεξεργασία

Γράφημα 1: Μόνιμος πληθυσμός Δημοτικών Ενοτήτων Δήμου Θηβαίων (απογραφές 2011 και 2021)

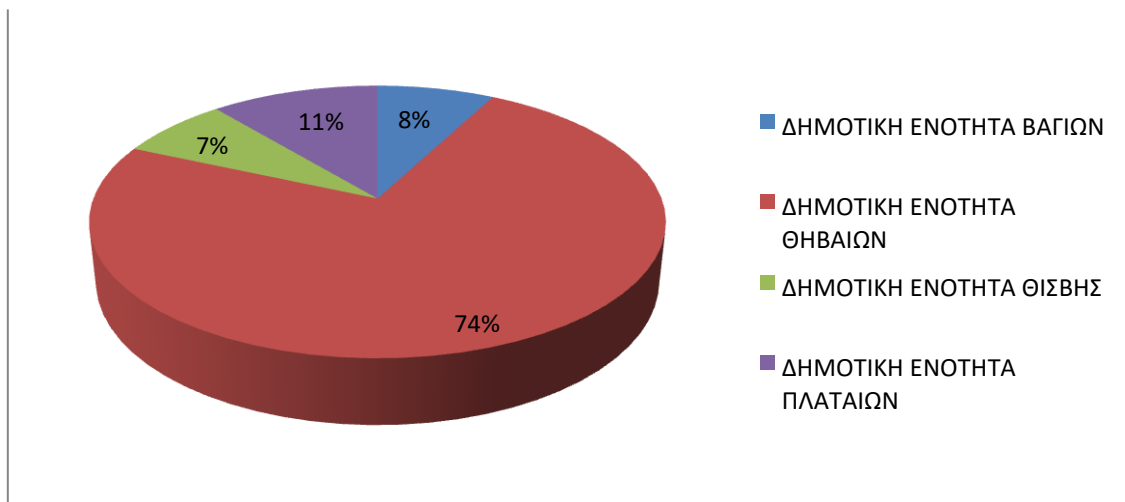


Πηγή: ΕΛ.ΣΤΑΤ., Ιδία Επεξεργασία

Με βάση τα ανωτέρω, παρατηρείται ότι ο μόνιμος πληθυσμός των Δημοτικών Ενοτήτων Βαγίων και Πλαταίων κατά τη δεκαετία 2011 – 2021 σημείωσε σημαντική μείωση της τάξης του 22,69% και 26,61%, αντιστοίχως. Οι Δημοτικές Ενοότητες Θηβαίων και Θίσβης κατά τη δεκαετία 2011 – 2021 σημείωσαν αισθητά μικρότερη μείωση της τάξης του 7,41% και 4,40% αντίστοιχα. Αυτό καταδεικνύει περισσότερο μια σχετική συγκράτηση του πληθυσμού στο αστικό κέντρο της Θήβας, παρά τη μεγάλη μείωσή του.

Επιπρόσθετα, με βάση την απογραφή του 2021, παρατηρείται ότι σχεδόν το 74% του μόνιμου πληθυσμού του Δήμου, κατοικεί στη Δημοτική Ενότητα Θηβαίων ενώ ακολουθεί με 11% η Δημοτική Ενότητα Πλαταίων. Στο Γράφημα που ακολουθεί παρουσιάζεται το ποσοστό συμμετοχής των Δημοτικών Ενοτήτων στο συνολικό μόνιμο πληθυσμό του Δήμου Θηβαίων, σύμφωνα με την απογραφή του 2011.

Γράφημα 2: Ποσοστό συμμετοχής των Δημοτικών Ενοτήτων στο συνολικό μόνιμο πληθυσμό του Δήμου Θηβαίων – απογραφή 2021



Πηγή: ΕΛ.ΣΤΑΤ., Ιδία Επεξεργασία

Με βάση τα ανωτέρω, στον Πίνακα που ακολουθεί παρουσιάζεται ο μόνιμος πληθυσμός του Δήμου ανά Δημοτική (Τοπική) Κοινότητα για τα έτη 2011 και 2021, καθώς και το ποσοστό μεταβολής του την δεκαετία αυτή.

Πίνακας 5: Μόνιμος Πληθυσμός Δήμου Θηβαίων ανά Δημοτική (Τοπική) Κοινότητα για τα έτη 2011 και 2021 και ποσοστό μεταβολής

ΔΙΟΙΚΗΤΙΚΗ ΔΙΑΙΡΕΣΗ	ΔΗΜΟΤΙΚΗ ΚΟΙΝΟΤΗΤΑ	ΑΠΟΓΡΑΦΗ 2021	ΑΠΟΓΡΑΦΗ 2011	ΠΟΣΟΣΤΟ ΜΕΤΑΒΟΛΗΣ 2011 - 2021
ΔΗΜΟΤΙΚΗ ΕΝΟΤΗΤΑ ΒΑΓΙΩΝ	Δημοτική Κοινότητα Βαγίων	2.511	3.248	-22,69%
ΔΗΜΟΤΙΚΗ ΕΝΟΤΗΤΑ ΘΗΒΑΙΩΝ	Δημοτική Κοινότητα Θηβαίων	21.530	22.883	-5,91%
	Δημοτική Κοινότητα Αμπελοχωρίου	287	314	-8,60%
	Δημοτική Κοινότητα Ελεώνος	1.093	1.010	8,22%
	Δημοτική Κοινότητα Μουρικίου	352	680	-48,24%
	Δημοτική Κοινότητα Νεοχωρακίου	352	515	-31,65%
	Δημοτική Κοινότητα Υπάτου	316	443	-28,67%

ΔΗΜΟΤΙΚΗ ΕΝΟΤΗΤΑ ΘΙΣΒΗΣ	Δημοτική Κοινότητα Δομβραίνης	682	675	1,04%
	Δημοτική Κοινότητα Ελλοπίας	364	398	-8,54%
	Δημοτική Κοινότητα Θίσβης	337	190	77,37%
	Δημοτική Κοινότητα Ξηρονομής	586	635	-7,72%
	Δημοτική Κοινότητα Χώστια	398	578	-31,14%
ΔΗΜΟΤΙΚΗ ΕΝΟΤΗΤΑ ΠΛΑΤΑΙΩΝ	Δημοτική Κοινότητα Καπαρελλίου	1.203	1.863	-35,43%
	Δημοτική Κοινότητα Λεύκτρων	779	1.091	-28,60%
	Δημοτική Κοινότητα Λουτουφίου	271	337	-19,58%
	Δημοτική Κοινότητα Μελισσοχωρίου	517	670	-22,84%
	Δημοτική Κοινότητα Πλαταιών	832	947	-12,14%
ΔΗΜΟΣ ΘΗΒΑΙΩΝ		32.410	36.477	-11,15%

Πηγή: ΕΛ.ΣΤΑΤ., Ιδία Επεξεργασία

Σύμφωνα με τον παραπάνω Πίνακα, ο Δήμος Θηβαίων περιλαμβάνει συνολικά 17 Δημοτικές (Τοπικές Κοινότητες). Η Δημοτική Κοινότητα Βαγίων ως η μοναδική κοινότητα της Δημοτικής Ενότητας Βαγίων κατά τη δεκαετία 2011 – 2021 σημείωσε μείωση 22,69%. Στη Δημοτική Ενότητα Θηβαίων από τις συνολικά 6 Κοινότητες, οι 5 σημείωσαν μείωση ενώ μόλις στην 1 εντοπίζεται πληθυσμιακή αύξηση. Αξιοσημείωτο είναι ότι ο μόνιμος πληθυσμός της Δημοτικής Κοινότητας Νεοχωρακίου σημείωσε μείωση της τάξης του 31,65%. Στη Δημοτική Ενότητα Θίσβης από τις συνολικά 5 Δημοτικές Κοινότητες, οι 3 σημείωσαν μείωση και οι 2 αύξηση του πληθυσμού τους. Ειδικότερα στη Δημοτική Κοινότητα Θίσβης παρατηρείται ιδιαίτερα εντυπωσιακή αύξηση του πληθυσμού που ανέρχεται σε 77,47% (από 190 το 2011 σε 337 το 2021 κατοίκους). Τέλος, στην Δημοτική Ενότητα Πλαταιών παρουσιάστηκε μείωση μόνιμου πληθυσμού σε όλες τις Δημοτικές Κοινότητες, με τη μεγαλύτερη να εντοπίζεται στη Δημοτική κοινότητα Καπαρελλίου (35,43%). Από τα ανωτέρω φαίνεται συνολικά ο πληθυσμός του Δήμου μειώθηκε αισθητά την δεκαετία 2011 – 2021, με τη μεγαλύτερη μείωση να σημειώνεται στους αγροτικούς οικισμούς της περιοχής.

Εξετάζοντας τον πληθυσμό του Δήμου ανά ηλικιακή ομάδα και ελλείψει των σχετικών απογραφικών δεδομένων σε επίπεδο Δήμου, πραγματοποιήθηκε σχετική αναγωγή λαμβάνοντας υπόψη τα διαθέσιμα δεδομένα απογραφής 2021 σε επίπεδο Περιφέρειας.

Ειδικότερα, κατόπιν της σχετικής αναγωγής φαίνεται ότι οι ηλικιακές ομάδες με τον περισσότερο πληθυσμό είναι αυτές μεταξύ 40 και 69 ετών. Οι νεαρές (0-20) και οι γηραιότερες (70 και άνω) ηλικίες είναι πιο περιορισμένες. Στον επόμενο Πίνακα παρουσιάζεται η κατανομή, βάσει αναγωγής, του μόνιμου πληθυσμού του Δήμου σε ηλικιακές ομάδες ανά φύλο.

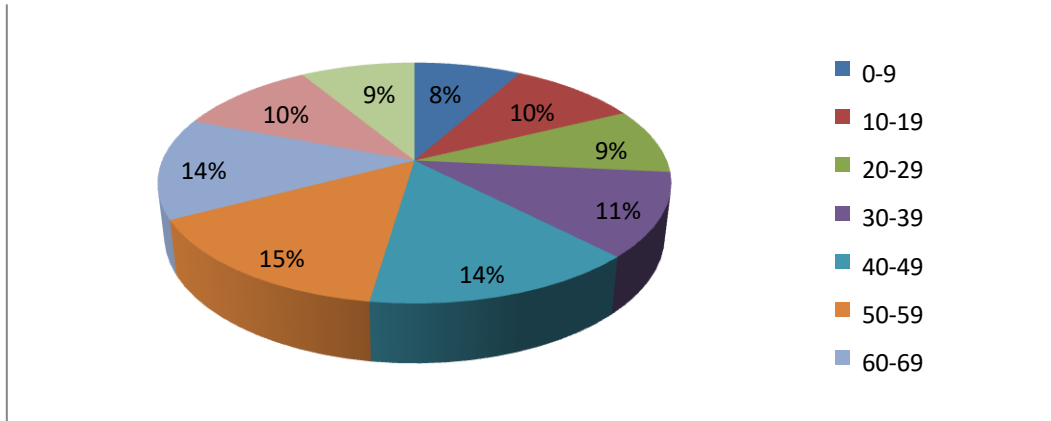
Πίνακας 6: Ηλικιακές Ομάδες ανά φύλο

Ομάδες ηλικιών	Σύνολο	Φύλο	
		Άρρενες	Θήλειες
Δήμος Θηβαίων	32.410	16.556	15.854
0-9	2.614	1.379	1.236
10-19	3.131	1.673	1.458
20-29	2.858	1.593	1.265
30-39	3.629	1.937	1.692
40-49	4.725	2.471	2.253
50-59	4.840	2.490	2.350
60-69	4.404	2.217	2.187
70-79	3.412	1.632	1.780
80+	2.797	1.164	1.633

Πηγή: ΕΛ.ΣΤΑΤ, Ιδία Επεξεργασία

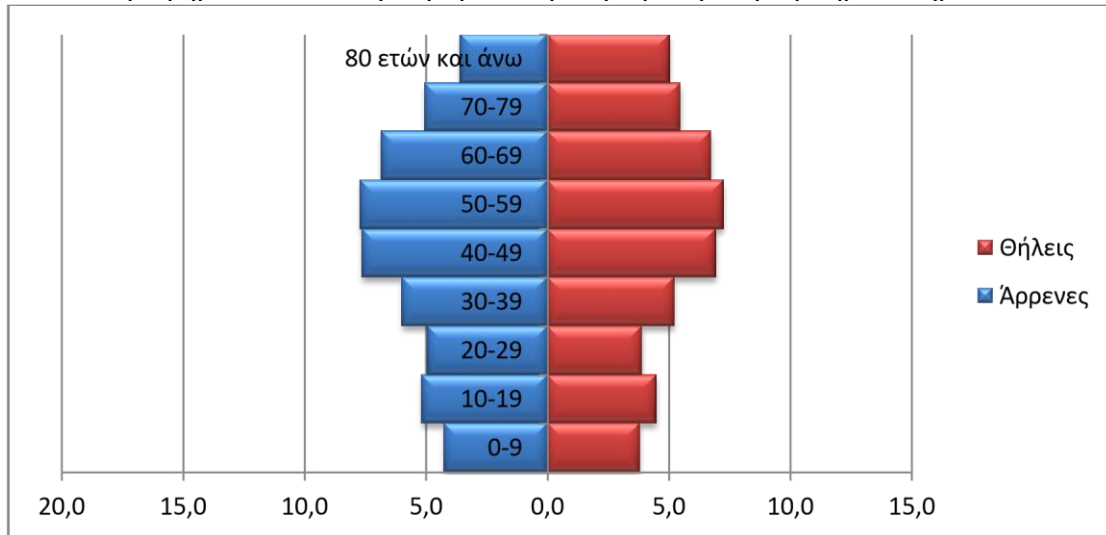
Με βάση την ηλικιακή κατανομή παρατηρείται ότι περίπου το 43% του μόνιμου πληθυσμού του Δήμου έχει ηλικία μεταξύ 40 και 69 ετών, ενώ και το 38% έχει ηλικία 0 έως 30 ετών. Το υπολειπόμενο 19% αφορά ηλικίες άνω των 70 ετών. Στα Γραφήματα που ακολουθούν παρουσιάζεται το ποσοστό συμμετοχής ηλικιακών ομάδων στο συνολικό μόνιμο πληθυσμό του Δήμου Θηβαίων, καθώς και η ηλικιακή πυραμίδα του Δήμου Θηβαίων.

Γράφημα 3: Ποσοστό συμμετοχής ηλικιακών ομάδων στο συνολικό μόνιμο πληθυσμό του Δήμου Θηβαίων



Πηγή: ΕΛ.ΣΤΑΤ., Ιδία Επεξεργασία

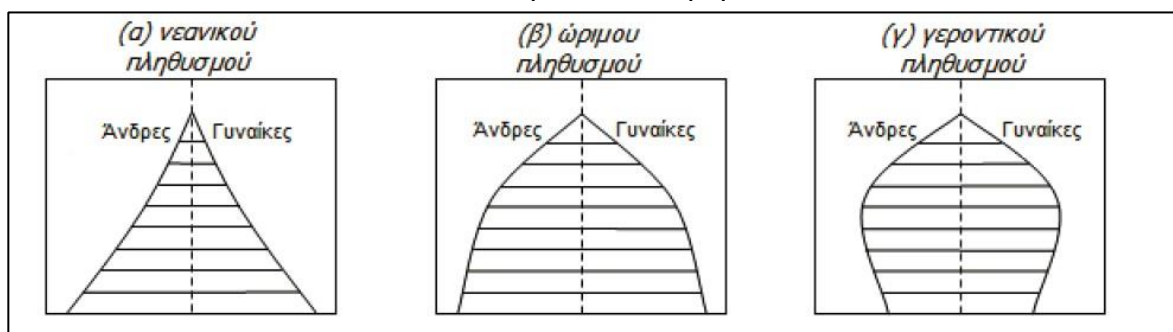
Γράφημα 4: Ηλικιακή πυραμίδα – μόνιμος πληθυσμός Δήμου Θηβαίων



Πηγή: ΕΛ.ΣΤΑΤ., Ιδία Επεξεργασία

Με βάση τους ανωτέρω Πίνακες και τα γραφήματα ηλικιακών πυραμίδων, συμπεραίνεται ότι ο μόνιμος πληθυσμός του Δήμου Θηβαίων μπορεί να χαρακτηριστεί «γεροντικός πληθυσμός». Στην Εικόνα που ακολουθεί παρουσιάζονται οι τύποι πληθυσμιακών πυραμίδων, βάσει των οποίων επιχειρήθηκε η σύγκριση.

Εικόνα 4: Τύποι ηλικιακών πυραμίδων



Πηγή: http://www.e-demography.gr/theory/files/edemography_theory_00007.pdf

Με βάση τα ανωτέρω Δημογραφικά Χαρακτηριστικά του Δήμου Θηβαίων στον κάτωθι Πίνακα παρουσιάζονται οι Ηλικιακοί Δείκτες για το Δήμο.

Πίνακας 7: Ηλικιακοί Δείκτες Δήμου Θηβαίων

Δείκτης	Περιγραφή	Τύπος	Τιμή
Δείκτης Εξάρτησης	Ο αναλογών αριθμός των εξαρτημένων μελών (παιδιών και ηλικιωμένων) επί 100 ατόμων παραγωγικής ηλικίας. Συνήθως, ο λόγος (πηλίκο): α) των ατόμων ηλικίας 0- 14 ετών και 65+ ετών προς τον πληθυσμό ατόμων εργάσιμης ηλικίας 15-64 ετών ή ακόμη β) των ατόμων ηλικίας 0-19 ετών και 65 ετών και άνω προς τον πληθυσμό ατόμων ηλικίας 20-64 ετών (δυναμικά ενεργών ατόμων)	$(P0-19 + P65+) / P20-64 \times 100$	0,78
Δείκτης Αντικατάστασης	Ο λόγος (πηλίκο) των ατόμων ηλικίας 10-14 ετών ή ακόμη των 15-19 ετών προς τον πληθυσμό ατόμων ηλικίας 60-64 ετών (ο λόγος αυτός συνήθως εκφράζεται επί τοις %). Επομένως, ο αναλογών αριθμός νέων 10-14 ετών (ή 15-19 ετών) ως προς 100 άτομα ηλικίας 60-64 ετών. Ο δείκτης αυτός δίδει τη σχέση ανάμεσα στα άτομα που θα έχουν τη νόμιμη ηλικία για να εργασθούν εισερχόμενα στην αγορά εργασίας και τα άτομα που θα έχουν την ηλικία συνταξιοδότησης εάν ήταν ήδη ενταγμένα στον οικονομικά ενεργό πληθυσμό. Ο δείκτης αυτός είναι ένας δημογραφικός και όχι ένας οικονομικός δείκτης καθώς η ηλικιακή ομάδα των 10-14 ετών (ή ακόμη των 15-19 ετών) δεν δύναται να ταυτισθεί με τους εισερχόμενους στην αγορά εργασίας και η ομάδα των 60-64 ετών με τους εξερχόμενους από αυτήν	$P15-19/ P60-64 \times 100$	0,71
Δείκτης Γήρανσης	Ο λόγος των ατόμων 65+ ετών προς τον πληθυσμό των παιδιών ηλικίας 0-14 ετών. Επομένως, ο αναλογών αριθμός ατόμων ηλικίας 65 ετών και άνω επί 100 παιδιών. Ο λόγος αυτός εκφράζεται συνήθως επί τοις %	$I_{\eta\eta\rho} = P65+/P015 \times 100$	2,01

Πηγή: http://www.demographylab.prd.uth.gr/DDAoG/edu/Lexiko/LEXIKO_GR.pdf,

Ιδία Επεξεργασία

2.1.4 Κοινωνικά Χαρακτηριστικά

Στο κεφάλαιο αυτό αναλύονται τα κοινωνικά χαρακτηριστικά στην περιοχή του Δήμου, κυρίως σε ότι αφορά την οικογενειακή κατάσταση των κατοίκων, το μέγεθος των νοικοκυριών και το επίπεδο εκπαίδευσης των πολιτών. Εδώ σημειώνεται ότι σε περιπτώσεις έλλειψης σχετικών δεδομένων απογραφικής καταγραφής για το έτος 2021 στα κοινωνικά χαρακτηριστικά του Δήμου:

- Επιχειρήθηκε σχετική αναγωγή, όπου αυτό ήταν εφικτό, αξιοποιώντας τα διαθέσιμα στοιχεία σε επίπεδο Περιφέρειας.
- Χρησιμοποιήθηκαν σχετικά στοιχεία απογραφής 2011, για τις περιπτώσεις που δεν ήταν εφικτή η αναγωγή.

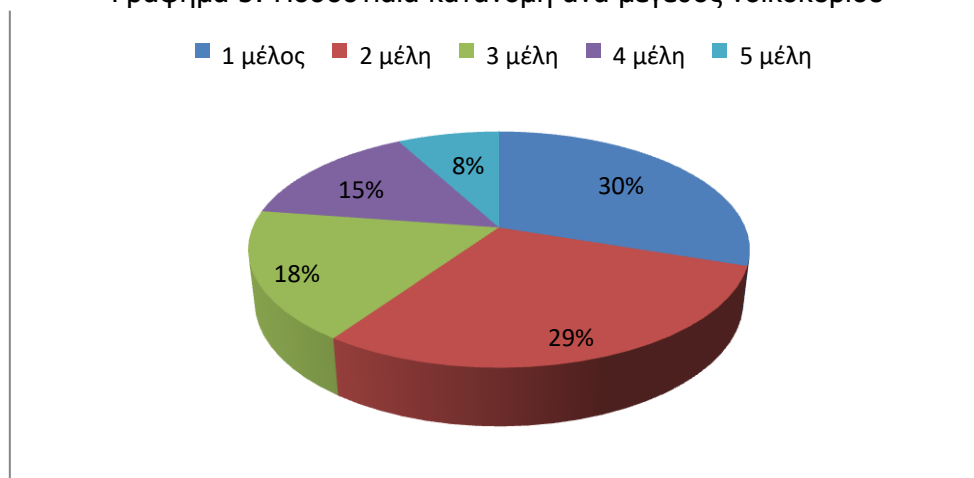
Έτσι, όσον αφορά τα νοικοκυριά αξιοποιώντας τα στοιχεία της ΕΛ.ΣΤΑΤ. για το 2021 για την Περιφέρεια Στερεάς Ελλάδας και κατόπιν σχετικής αναγωγής και επεξεργασίας των διαθέσιμων δεδομένων, ο Δήμος Θηβαίων διαθέτει συνολικά 13.462 νοικοκυριά. Στον επόμενο Πίνακα και στο Γράφημα που τον ακολουθεί παρουσιάζεται η κατανομή τους κατά μέγεθος νοικοκυριού.

Πίνακας 8: Κατανομή Νοικοκυριών Δήμου Θηβαίων, κατά μέγεθος νοικοκυριού για το 2021 (βάσει αναγωγής)

ΜΕΓΕΘΟΣ ΝΟΙΚΟΚΥΡΙΟΥ	ΝΟΙΚΟΚΥΡΙΑ
ΔΗΜΟΣ ΘΗΒΑΙΩΝ	13.462
1 μέλος	4.058
2 μέλη	3.968
3 μέλη	2.386
4 μέλη	1.990
5 μέλη και άνω	1.060

Πηγή: ΕΛ.ΣΤΑΤ., Ιδία Επεξεργασία

Γράφημα 5: Ποσοστιαία κατανομή ανά μέγεθος νοικοκυριού



Πηγή: ΕΛ.ΣΤΑΤ.,2011, Ιδία Επεξεργασία

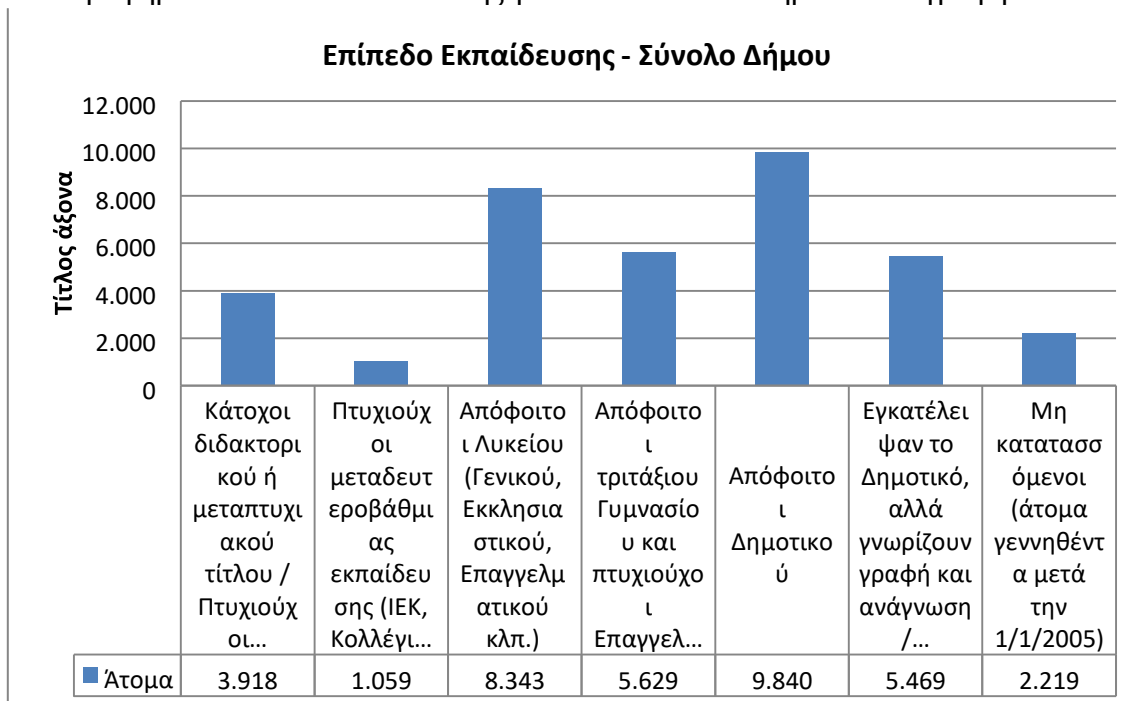
Με βάση τα ανωτέρω, παρατηρείται ότι το 30% και το 29% των νοικοκυριών των Δήμου αποτελείται από μονομελή και διμελή νοικοκυριά αντίστοιχα. Τα τριμελή και τετραμελή νοικοκυριά κατέχουν το 18% και 15% αντίστοιχα του συνόλου των νοικοκυριών του Δήμου. Το γεγονός αυτό, ότι δηλαδή υπερτερούν τα μονομελή και διμελή νοικοκυριά, σε συνδυασμό με τη μείωση του μόνιμου πληθυσμού την δεκαετία 2011 – 2021, επιβεβαιώνει την εικόνα ότι ο Δήμος χαρακτηρίζεται από υψηλό δείκτη γήρανσης..

Για το εκπαιδευτικό επίπεδο του πληθυσμού του Δήμου, ελλείπει σχετικών δεδομένων απογραφής 2021 σε επίπεδο Δήμου αλλά και Περιφέρειας, χρησιμοποιήθηκαν τα αντίστοιχα δεδομένα και

στοιχεία της απογραφής του 2011. Στόχος του εγχειρήματος αυτού είναι η δημιουργία μιας ενδεικτικής εικόνας για το επίπεδο εκπαίδευσης του πληθυσμού, έστω κι αν η εικόνα αυτή δεν αντικατοπτρίζει στο 100% την υφιστάμενη κατάσταση.

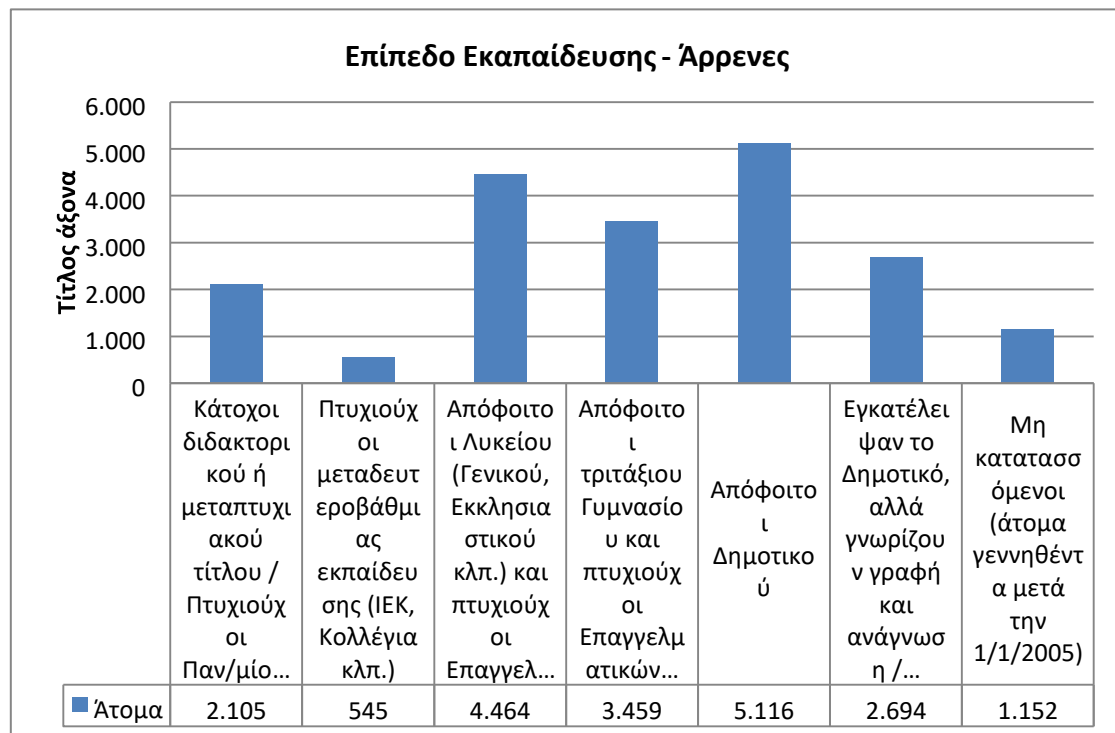
Έτσι, σύμφωνα με τα απογραφικά δεδομένα 2011, το εκπαιδευτικό επίπεδο του πληθυσμού του Δήμου είναι σχετικά χαμηλό με ένα σημαντικό ποσοστό των κατοίκων του Δήμου να είναι απόφοιτοι Δημοτικού (9.840 κάτοικοι) ενώ ακολουθούν οι απόφοιτοι Λυκείου με 8.343 άτομα. Αξιοσημείωτο είναι το γεγονός ότι μόλις 3.918 κάτοικοι είναι απόφοιτοι τριτοβάθμιας εκπαίδευσης ή κάτοχοι διδακτορικού ή μεταπτυχιακού τίτλου. Στα Γραφήματα που ακολουθούν παρουσιάζεται το επίπεδο εκπαίδευσης του πληθυσμού του Δήμου για το 2011 τόσο συνολικά όσο και ανά φύλο.

Γράφημα 6: Επίπεδο εκπαίδευσης για το σύνολο του Δήμου – απογραφή 2011



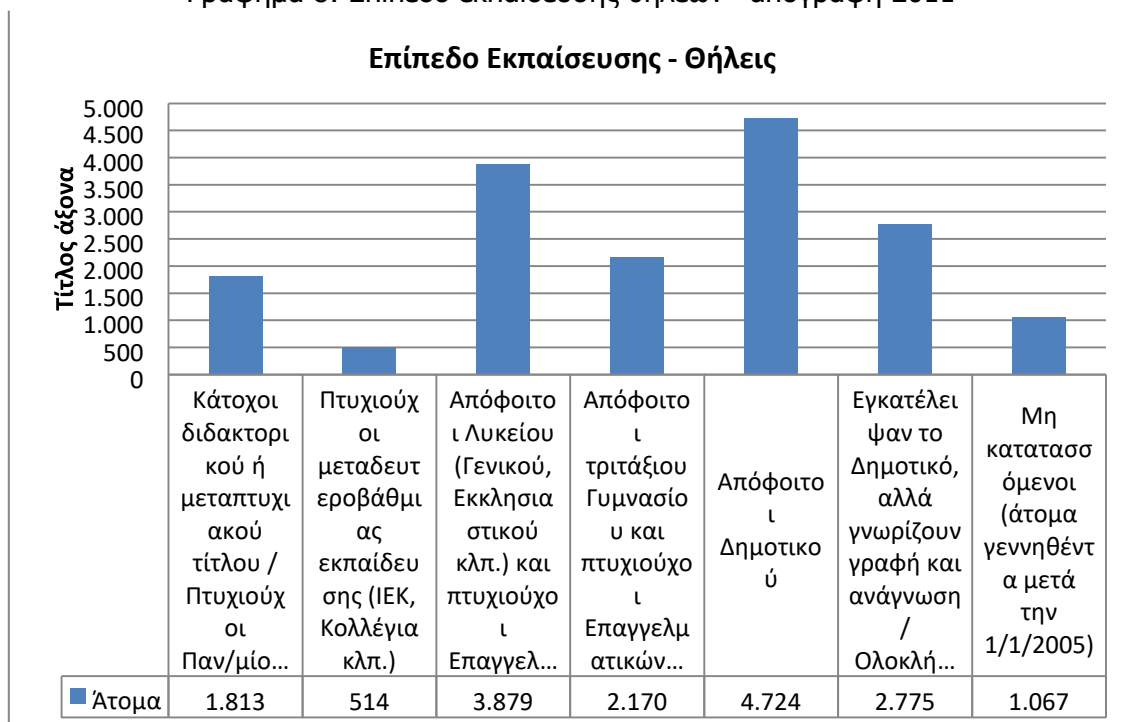
Πηγή: ΕΛ.ΣΤΑΤ.,2011, Ιδία Επεξεργασία

Γράφημα 7: Επίπεδο εκπαίδευσης αρρένων – απογραφή 2011



Πηγή: ΕΛ.ΣΤΑΤ.,2011, Ιδία Επεξεργασία

Γράφημα 8: Επίπεδο εκπαίδευσης θηλέων– απογραφή 2011



Πηγή: ΕΛ.ΣΤΑΤ.,2011, Ιδία Επεξεργασία

Με βάση τα ανωτέρω Γραφήματα, το επίπεδο εκπαίδευσης κατά φύλο ακολουθεί σε γενικές γραμμές το αντίστοιχο επίπεδο εκπαίδευσης του συνόλου και δεν παρατηρούνται ιδιαίτερες διαφοροποιήσεις.

Εστιάζοντας στην οικογενειακή κατάσταση των κατοίκων του Δήμου Θηβαίων και ελλείψει των σχετικών απογραφικών δεδομένων σε επίπεδο Δήμου, πραγματοποιήθηκε σχετική αναγωγή λαμβάνοντας υπόψη τα διαθέσιμα δεδομένα απογραφής 2021 σε επίπεδο Περιφέρειας.

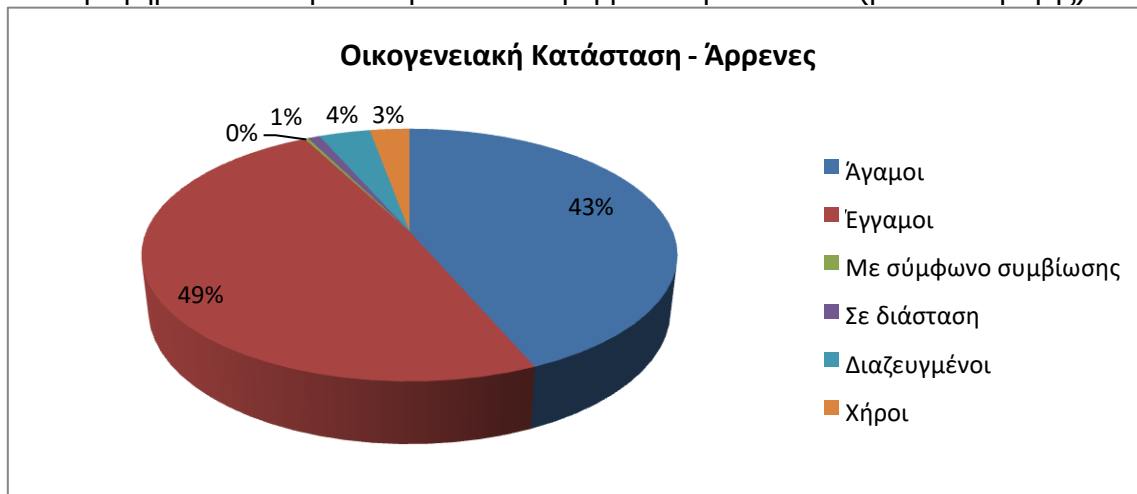
Έτσι, η πλειοψηφία των κατοίκων του Δήμου είναι έγγαμοι, με ποσοστό της τάξης του 42%. Ακολουθούν οι άγαμοι με ποσοστό 38% ενώ περίπου το 9% είναι χήροι. Στα Γραφήματα που ακολουθούν παρουσιάζεται η οικογενειακή κατάσταση του πληθυσμού του Δήμου για το 2021 τόσο συνολικά όσο και ανά φύλο, βάσει της σχετικής αναγωγής.

Γράφημα 9: Οικογενειακή Κατάσταση για το σύνολο του Δήμου για το 2021 (βάσει αναγωγής)



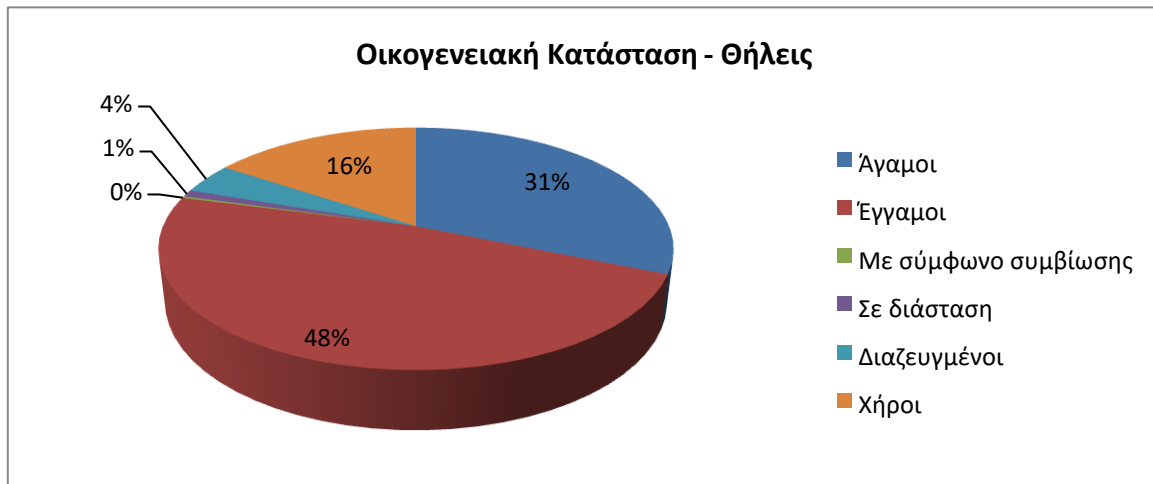
Πηγή: ΕΛ.ΣΤΑΤ., Ιδία Επεξεργασία

Γράφημα 10: Οικογενειακή Κατάσταση αρρένων για το 2021 (βάσει αναγωγής)



Πηγή: ΕΛ.ΣΤΑΤ., Ιδία Επεξεργασία

Γράφημα 11: Οικογενειακή Κατάσταση θηλέων για το 2021 (βάσει αναγωγής)



Πηγή: ΕΛ.ΣΤΑΤ., Ιδία Επεξεργασία

Σύμφωνα με τα παραπάνω, αξιοσημείωτο είναι ότι το 49% των ανδρών είναι έγγαμοι με τους άγαμους να καταλαμβάνουν περίπου το 43%. Αντίθετα, το 48% των γυναικών είναι έγγαμες, το 31% άγαμες ενώ ένα 16% είναι χήρες.

Τέλος, εστιάζοντας στην ιθαγένεια κατά ομάδες ηλικιών, και ελλείψει των σχετικών απογραφικών δεδομένων σε επίπεδο Δήμου, πραγματοποιήθηκε σχετική αναγωγή λαμβάνοντας υπόψη τα διαθέσιμα δεδομένα απογραφής 2021 σε επίπεδο Περιφέρειας

Έτσι, παρατηρείται ότι το 92,60% του μόνιμου πληθυσμού του Δήμου (30.012 άτομα) είναι Έλληνες πολίτες, το 0,90% (293 άτομα) είναι πολίτες χωρών της Ευρωπαϊκής Ένωσης εκτός Ελλάδος και το 4,35% (1.408 άτομα) είναι πολίτες χωρών της Ευρώπης εκτός της Ευρωπαϊκής Ένωσης. Το υπολειπόμενο 2,15% (698 άτομα) είναι πολίτες κρατών από άλλες ηπείρους εκτός Ευρώπης.

Πίνακας 9: Μόνιμος πληθυσμός του Δήμου κατά υπηκοότητα – απογραφή 2011

Ιθαγένεια	Σύνολο	Ομάδες ηλικιών			
		0-24	25-49	50-74	75+
Δήμος Θηβαίων	32.410	7.144	9.798	11.085	4.384
Ελληνική	30.012	6.535	8.571	10.542	4.363
Χωρών ΕΕ εκτός Ελλάδας	293	41	138	104	9
Χωρών Ευρώπης εκτός ΕΕ	1.408	331	721	348	8
Χωρών Αφρικής	64	24	35	5	0
Χωρών Καραϊβικής, Νότιας ή Κεντρικής Αμερικής	6	1	3	2	0
Χωρών Βόρειας Αμερικής	11	2	4	4	1
Χωρών Ασίας	592	197	318	76	1
Χωρών Ωκεανίας	2	0	1	1	0
Αλλοδαποί χωρίς δηλωθείσα ιθαγένεια	9	3	4	2	0
Χωρίς Ιθαγένεια ή Αδιευκρίνιστη Ιθαγένεια	14	9	3	1	0

Πηγή: ΕΛ.ΣΤΑΤ., Ιδία Επεξεργασία

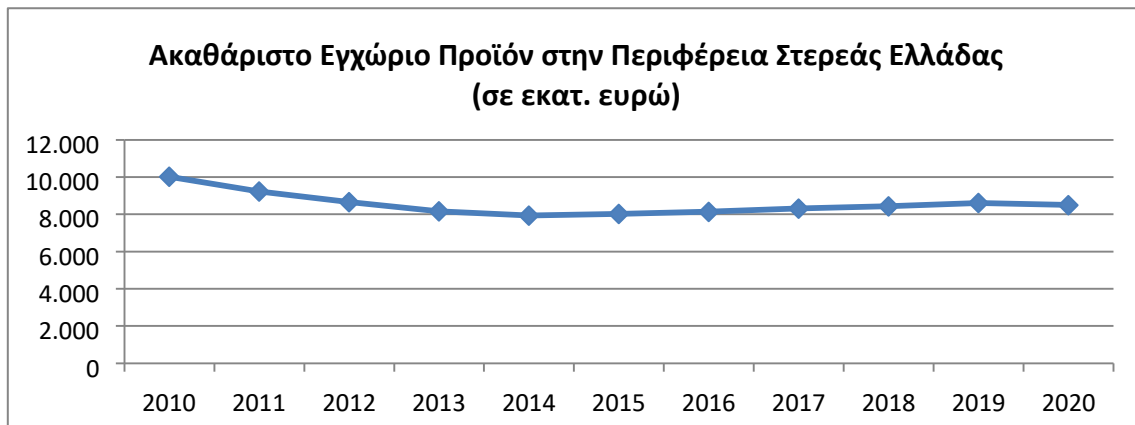
2.1.5 Οικονομικά Χαρακτηριστικά

Η Περιφερειακή Ενότητα Βοιωτίας, στην οποία ανήκει ο Δήμος Θηβαίων, συγκεντρώνει περίπου το 1,01% του πληθυσμού της χώρας και παράγει περίπου το 1,8% του Ακαθάριστου Εγχώριου προϊόντος. Η συμμετοχή της Περιφερειακής Ενότητας στο ΑΕΠ της χώρας δεν μεταβάλλεται ουσιαστικά τα τελευταία χρόνια.

Στα κατωτέρω Γραφήματα παρουσιάζεται η εξέλιξη του Ακαθάριστου Εγχώριου Προϊόντος στην Περιφέρεια Στερεάς Ελλάδας και την Περιφερειακή Ενότητα Βοιωτίας την περίοδο 2010-2020, σύμφωνα με τα στοιχεία της ΕΛ.ΣΤΑΤ.

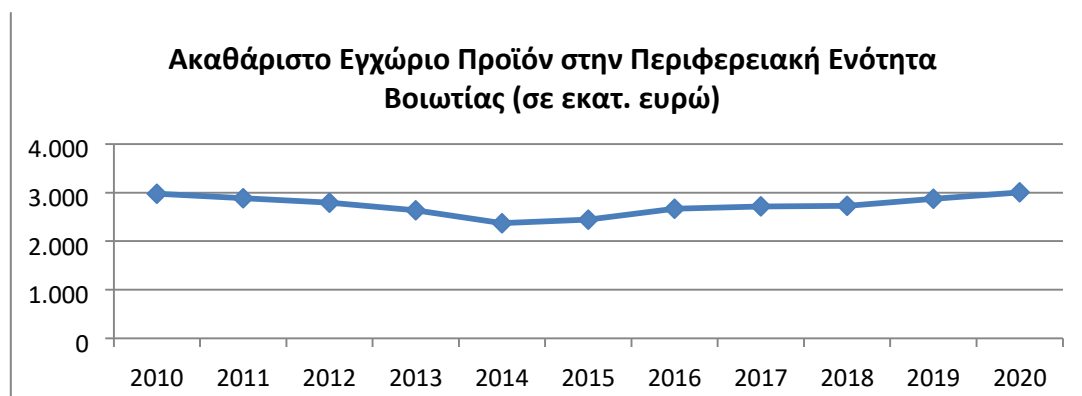
Εδώ σημειώνεται ότι σύμφωνα με την ΕΛ.ΣΤΑΤ., τα στοιχεία έτους 2020 είναι προσωρινά

Γράφημα 12: Εξέλιξη του Ακαθάριστου Εγχώριου Προϊόντος στην Περιφέρεια Στερεάς Ελλάδας την περίοδο 2010 - 2020



Πηγή: ΕΛ.ΣΤΑΤ.,2023, Ιδία Επεξεργασία

Γράφημα 13: Εξέλιξη του Ακαθάριστου Εγχώριου Προϊόντος στην Περιφερειακή Ενότητα Βοιωτίας την περίοδο 2010 - 2020



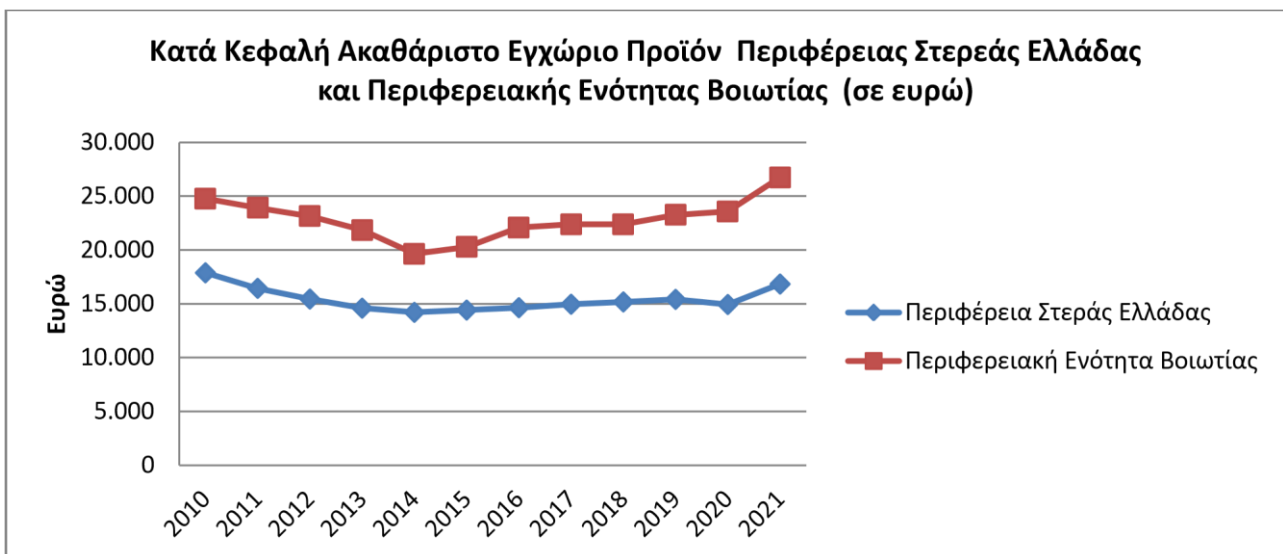
Πηγή: ΕΛ.ΣΤΑΤ.,2023, Ιδία Επεξεργασία

Με βάση τα ανωτέρω, την περίοδο 2010 – 2020, το Ακαθάριστο Εγχώριο Προϊόν τόσο της Περιφέρειας Στερεάς Ελλάδας όσο και της Περιφερειακής Ενότητας Βοιωτίας σημείωσε μικρή αλλά σχετικά σταθερή μείωση. Η μεγαλύτερη μείωση σημειώθηκε το έτος 2014 ενώ κυρίως από το 2016 και μετέπειτα σημειώθηκε μια ελαφρά άνοδος του ΑΕΠ.

Ως προς το είναι το Κατά Κεφαλήν Ακαθάριστο Εγχώριο Προϊόν (ΑΕΠ) σε ευρώ, με βάση τα διαθέσιμα από την ΕΛ.ΣΤΑΤ. στοιχεία παρατηρείται ότι την καθ' όλη την περίοδο 2010 – 2021 η Περιφερειακή Ενότητα Βοιωτίας διαθέτει μεγαλύτερο κατά κεφαλήν ΑΕΠ σε σχέση με το αντίστοιχο της Περιφέρειας Στερεάς Ελλάδας. Το κατά κεφαλήν ΑΕΠ της Βοιωτίας την περίοδο αυτή κυμαίνεται μεταξύ 20.000 έως 26.000 ευρώ. Αξίζει να σημειωθεί ότι την περίοδο 2010 – 2014 σημειώθηκε σταδιακή μείωση του κατά κεφαλήν ΑΕΠ ενώ την περίοδο 2015 σταθερή αύξησή του.

Στο Γράφημα που ακολουθεί παρουσιάζεται η εξέλιξη του Κατά Κεφαλήν Ακαθάριστου Εγχώριου Προϊόντος στην Περιφέρεια Στερεάς Ελλάδας και στην Περιφερειακή Ενότητα Βοιωτίας την περίοδο 2010 – 2021.

Γράφημα 14: Εξέλιξη του κατά κεφαλήν Ακαθάριστου Εγχώριου Προϊόντος στην Περιφέρεια Στερεάς Ελλάδας και στην Περιφερειακή Ενότητα Βοιωτίας την περίοδο 2010 - 2021



Πηγή: ΕΛ.ΣΤΑΤ., 2024, Ιδία Επεξεργασία

Ως προς τον Δήμο Θηβαίων, ελλείπει σχετικών δεδομένων απογραφής 2021 σε επίπεδο Δήμου αλλά και Περιφέρειας, χρησιμοποιήθηκαν τα αντίστοιχα δεδομένα και στοιχεία της απογραφής του 2011. Στόχος του εγχειρήματος αυτού είναι η δημιουργία μιας ενδεικτικής εικόνας για τα οικονομικά χαρακτηριστικά του πληθυσμού, έστω κι αν η εικόνα αυτή δεν αντικατοπτρίζει στο 100% την υφιστάμενη κατάσταση.

Έτσι, στον κατωτέρω Πίνακα παρουσιάζεται ο οικονομικά ενεργός και μη ενεργός πληθυσμός του Δήμου, οι απασχολούμενοι ανά τομέα οικονομικής δραστηριότητας και οι άνεργοι, σύμφωνα με τα στοιχεία της ΕΛ.ΣΤΑΤ. για το 2011.

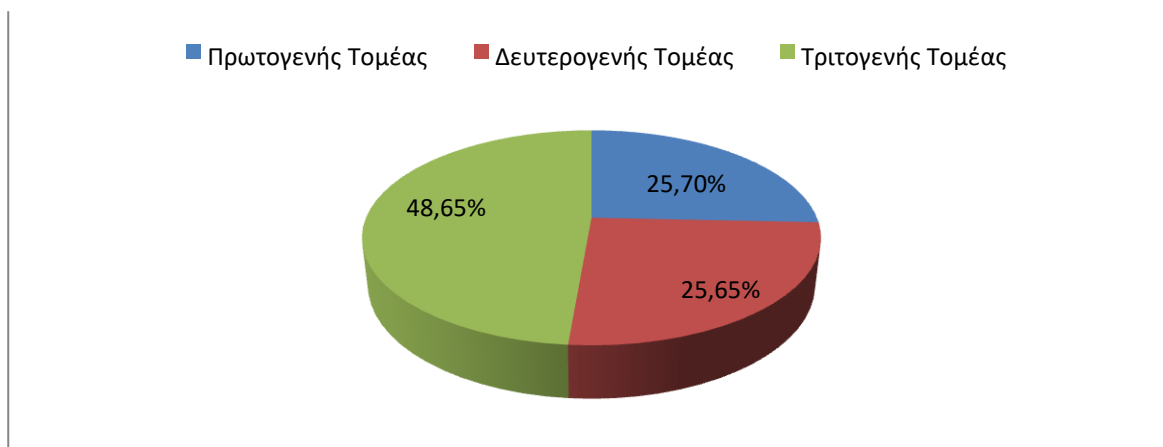
Πίνακας 10: Οικονομικά ενεργός και μη ενεργός πληθυσμός του Δήμου, οι απασχολούμενοι ανά τομέα οικονομικής δραστηριότητας και οι άνεργοι – απογραφή 2011

ΔΗΜΟΣ ΘΗΒΑΙΩΝ	Σύνολο	Οικονομικά ενεργοί						Οικονομικά μη ενεργοί
		Σύνολο οικονομικών ενεργών	Απασχολούμενοι			Άνεργοι		
			Σύνολο απασχολούμενων	Πρωτογενής Τομέας	Δευτερογενής Τομέας		Τριτογενής Τομέας	
	36.477	16.356	13.695	3.519	3.513	6.663	2.661	20.121

Πηγή: ΕΛ.ΣΤΑΤ.,2011

Με βάση τον ανωτέρω Πίνακα, για το 2011 ο οικονομικά ενεργός πληθυσμός του Δήμου αποτελεί το 44,84% του συνολικού μόνιμου πληθυσμού του Δήμου, ενώ το υπόλοιπο 55,16% είναι οικονομικά μη ενεργός πληθυσμός. Παράλληλα, το σύνολο των απασχολούμενων ανέρχεται στο 83,73% του οικονομικά ενεργού πληθυσμού ενώ το υπόλοιπο 16,27% είναι άνεργο. Στο Γράφημα που ακολουθεί παρουσιάζεται η ποσοστιαία κατανομή των απασχολούμενων ανά τομέα οικονομικής δραστηριότητας ως προς το σύνολο του απασχολούμενου πληθυσμού.

Γράφημα 15: Ποσοστιαία κατανομή του συνόλου των απασχολούμενων ανά τομέα οικονομικής δραστηριότητας

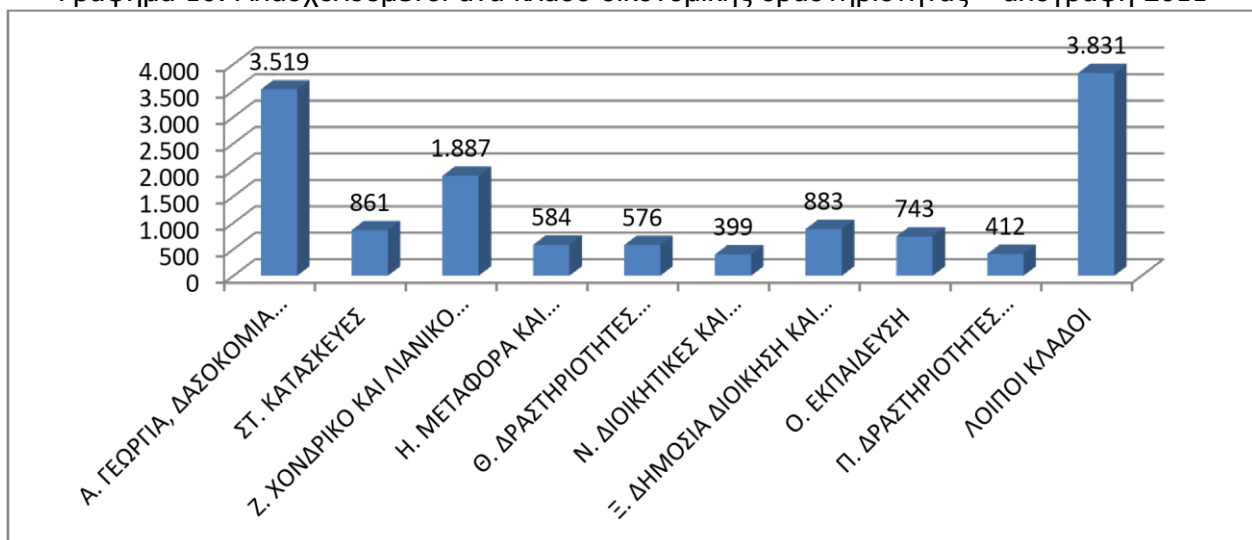


Πηγή: ΕΛ.ΣΤΑΤ.,2011, Ιδία Επεξεργασία

Συνεπώς, σχεδόν οι μισοί απασχολούμενοι εργάζονται σε υπηρεσίες του τριτογενούς τομέα, με τον πρωτογενή και τον δευτερογενή τομέα να κατέχουν περίπου ίδια ποσοστά (λίγο πάνω από 25% έκαστος). Με δεδομένο τα παραπάνω γίνεται αντιληπτό πως στην οικονομική ζωή του Δήμου κυριαρχούν οι δραστηριότητες του τριτογενούς τομέα, ενώ ισοκατανέεται ο πρωτογενής και ο δευτερογενής τομέας. Αυτό είναι λογικό καθώς αφενός ο Δήμος από την φύση του είναι ημιαστικός και αφετέρου η συγκέντρωση βιομηχανικής δραστηριότητας πρωτίστως στο «τρίγωνο Θήβα – Οινόφυτα – Χαλκίδα» και δευτερευόντως στην περιοχή της Θίσβης δίνει τη δυνατότητα εργασίας και σε κλάδους του δευτερογενούς τομέα.

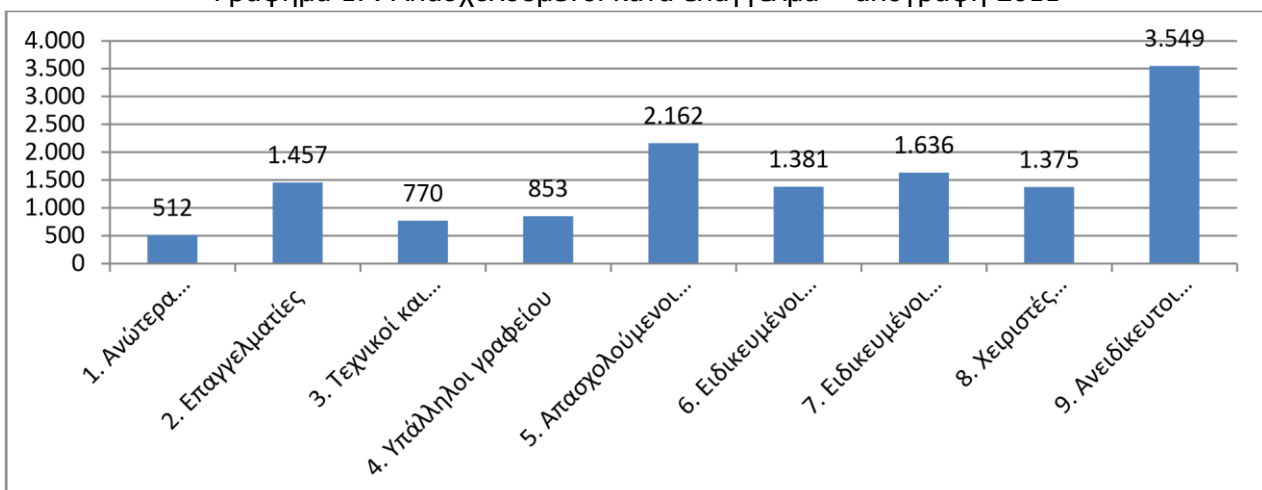
Στους Πίνακες που ακολουθούν παρουσιάζονται οι απασχολούμενοι στο Δήμο Θηβαίων κατά κλάδο οικονομικής δραστηριότητας και κατά επάγγελμα, σύμφωνα με την απογραφή του 2011.

Γράφημα 16: Απασχολούμενοι ανά κλάδο οικονομικής δραστηριότητας – απογραφή 2011



Πηγή: ΕΛ.ΣΤΑΤ.,2011, Ιδία Επεξεργασία

Γράφημα 17: Απασχολούμενοι κατά επάγγελμα – απογραφή 2011

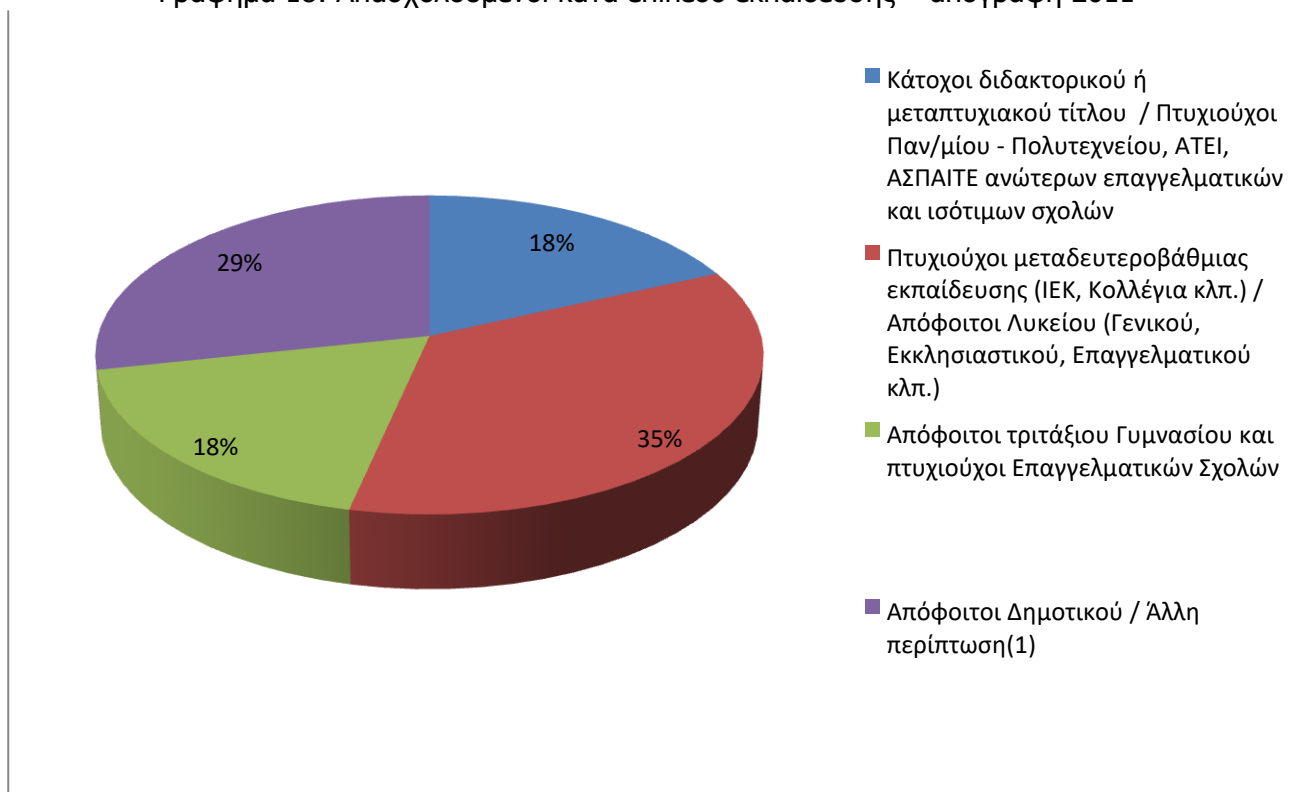


Πηγή: ΕΛ.ΣΤΑΤ.,2011, Ιδία Επεξεργασία

Με βάση τα ανωτέρω Γραφήματα, για το 2011 φαίνεται ότι οι περισσότεροι εργαζόμενοι απασχολούνται στην γεωργία – δασοκομία κλπ καθώς και σε λοιπούς κλάδους. Παράλληλα, το μεγαλύτερο εργατικό δυναμικό φαίνεται ότι είναι οι ανειδίκευτοι εργάτες, γεγονός το οποίο συνάδει και με το σχετικά χαμηλό επίπεδο εκπαίδευσης των κατοίκων του Δήμου. Παρά ταύτα εξαιτίας της συγκέντρωσης βιομηχανικών μονάδων στην ευρύτερη περιοχή της Θήβας φαίνεται ότι μεγάλο τμήμα του εργατικού δυναμικού είναι εξειδικευμένοι τεχνίτες και χειριστές βιομηχανικών εγκαταστάσεων. Αξιοσημείωτο είναι το γεγονός ότι οι απασχολούμενοι στην παροχή υπηρεσιών είναι το δεύτερο μεγαλύτερο εργατικό δυναμικό της περιοχής, πράγμα που καταδεικνύει και την υψηλή απασχόληση στον τριτογενή τομέα.

Εστιάζοντας στο επίπεδο εκπαίδευσης των απασχολουμένων για το 2011, το μεγαλύτερο ποσοστό τους (περίπου 35%) είναι πτυχιούχοι μεταδευτεροβάθμιας εκπαίδευσης ή/και απόφοιτοι Λυκείου. Αξιοσημείωτο είναι ότι το 29% των απασχολουμένων είναι απόφοιτοι Δημοτικού, γεγονός το οποίο καταδεικνύει και το μεγάλο ποσοστό των ανειδίκευτων εργατών. Στο Γράφημα που ακολουθεί παρουσιάζονται οι απασχολούμενοι κατά επίπεδο εκπαίδευσης, σύμφωνα με την απογραφή του 2011

Γράφημα 18: Απασχολούμενοι κατά επίπεδο εκπαίδευσης – απογραφή 2011

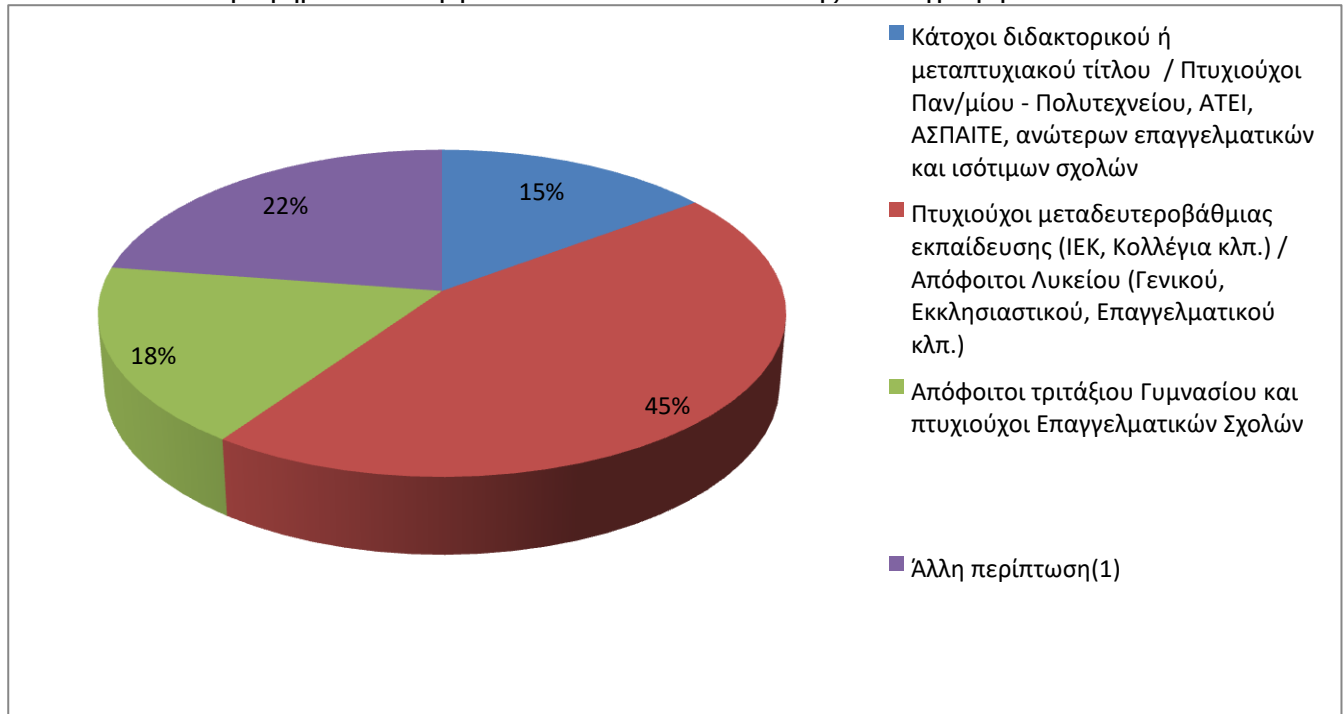


Πηγή: ΕΛ.ΣΤΑΤ.,2011, Ιδία Επεξεργασία

Ως προς το επίπεδο εκπαίδευσης των ανέργων, για το 2011 το μεγαλύτερο ποσοστό τους (περίπου 45%) είναι πτυχιούχοι μεταδευτεροβάθμιας εκπαίδευσης ή/και απόφοιτοι Λυκείου. Ακολουθούν οι απόφοιτοι Δημοτικού (22%), οι απόφοιτοι Γυμνασίου (18%) και τέλος οι απόφοιτοι τριτοβάθμιας εκπαίδευσης ή/και κάτοχοι διδακτορικού ή μεταπτυχιακού τίτλου (15%).

Στο παρακάτω Γράφημα παρουσιάζονται οι άνεργοι κατά επίπεδο εκπαίδευσης, σύμφωνα με την απογραφή του 2011.

Γράφημα 19: Άνεργοι κατά επίπεδο εκπαίδευσης – απογραφή 2011



Πηγή: ΕΛ.ΣΤΑΤ.,2011, Ιδία Επεξεργασία

2.1.6 Περιβάλλον και Ποιότητα Ζωής

2.1.6.1 Κλιματικά Δεδομένα

Η παρουσίαση των κλιματικών χαρακτηριστικών που επικρατούν στην περιοχή ευθύνης του Δήμου επιτρέπει τη δημιουργία μιας κατά το δυνατό πληρέστερης και σαφούς εικόνας για την υφιστάμενη κατάσταση του περιβάλλοντος. Τα κλιματικά δεδομένα για την περιοχή του Δήμου Θηβαίων ελήφθησαν από τον Κλιματικό Άτλαντα της Ελλάδας (<http://climatlas.hnms.gr/sdi/>) και αφορούν τις παραμέτρους της θερμοκρασίας, του υετού και της ηλιοφάνειας.

Θερμοκρασία

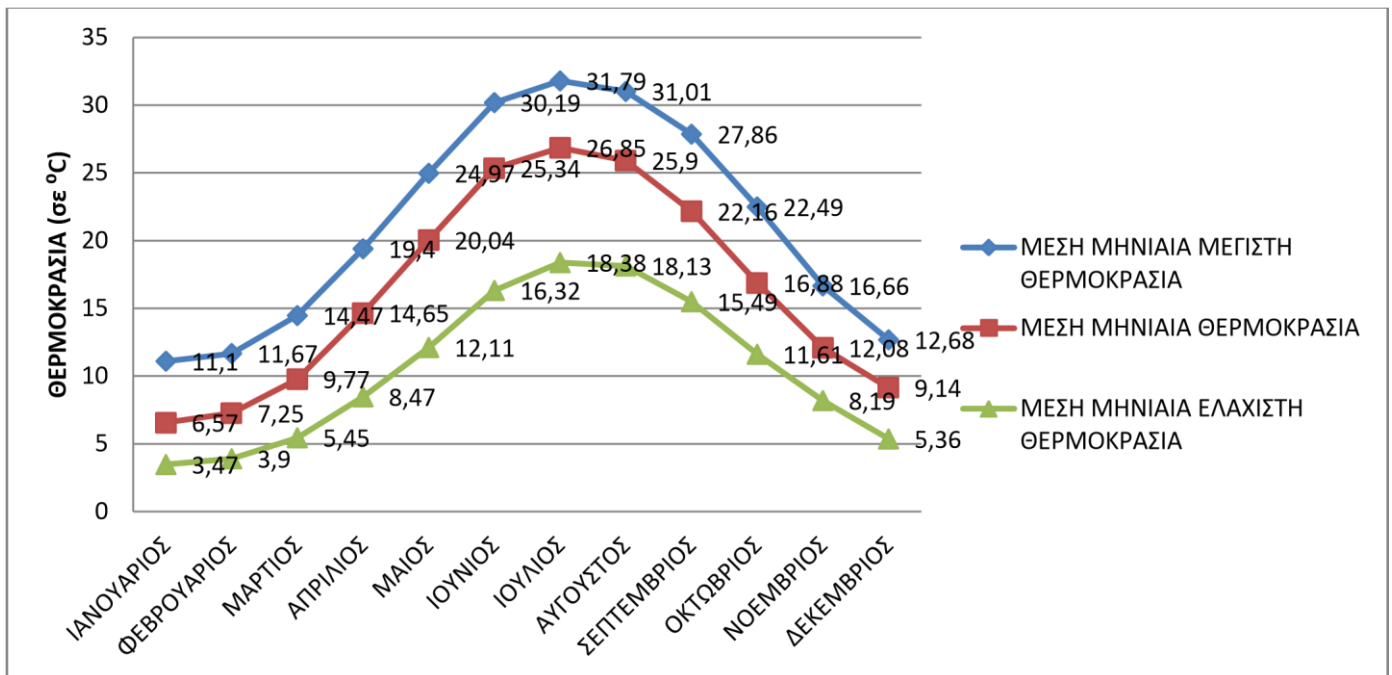
Για το Δήμο Θηβαίων, η μέση ετήσια μέγιστη θερμοκρασία ανέρχεται στους 21,19 °C. Η υψηλότερη μέση μηνιαία μέγιστη θερμοκρασία εντοπίζεται κατά τον μήνα Ιούλιο φτάνοντας σχεδόν τους 32 °C. Στον αντίποδα η χαμηλότερη μέση μηνιαία μέγιστη θερμοκρασία παρατηρείται τον μήνα Ιανουάριο με 11,1 °C.

Η μέση ετήσια θερμοκρασία ανέρχεται στους 16,39 °C. Η υψηλότερη μέση μηνιαία θερμοκρασία παρουσιάζεται τον μήνα Ιούλιο και ανέρχεται στους 26,85 °C, ενώ η χαμηλότερη μέση μηνιαία θερμοκρασία εντοπίζεται τον μήνα Ιανουάριο με 6,57 °C.

Η μέση ετήσια ελάχιστη θερμοκρασία ανέρχεται στους 10,57 °C. Η υψηλότερη μέση μηνιαία ελάχιστη θερμοκρασία εντοπίζεται κατά τον μήνα Ιούλιο με 18,38 °C. Η χαμηλότερη μέση μηνιαία ελάχιστη θερμοκρασία παρατηρείται τον μήνα Ιανουάριο με 3,47 °C. Έτσι, γίνεται αντιληπτό ότι ο θερμότερος μήνας του έτους είναι ο Ιούλιος ενώ ο ψυχρότερος ο Ιανουάριος.

Στο παρακάτω Γράφημα παρουσιάζεται η μέση μηνιαία μέγιστη θερμοκρασία, η μέση μηνιαία θερμοκρασία και η μέση μηνιαία ελάχιστη θερμοκρασία που επικρατεί στον Δήμο Θηβαίων.

Γράφημα 20: Μέση μηνιαία μέγιστη, μέση μηνιαία και μέση μηνιαία ελάχιστη θερμοκρασία του Δήμου Θηβαίων

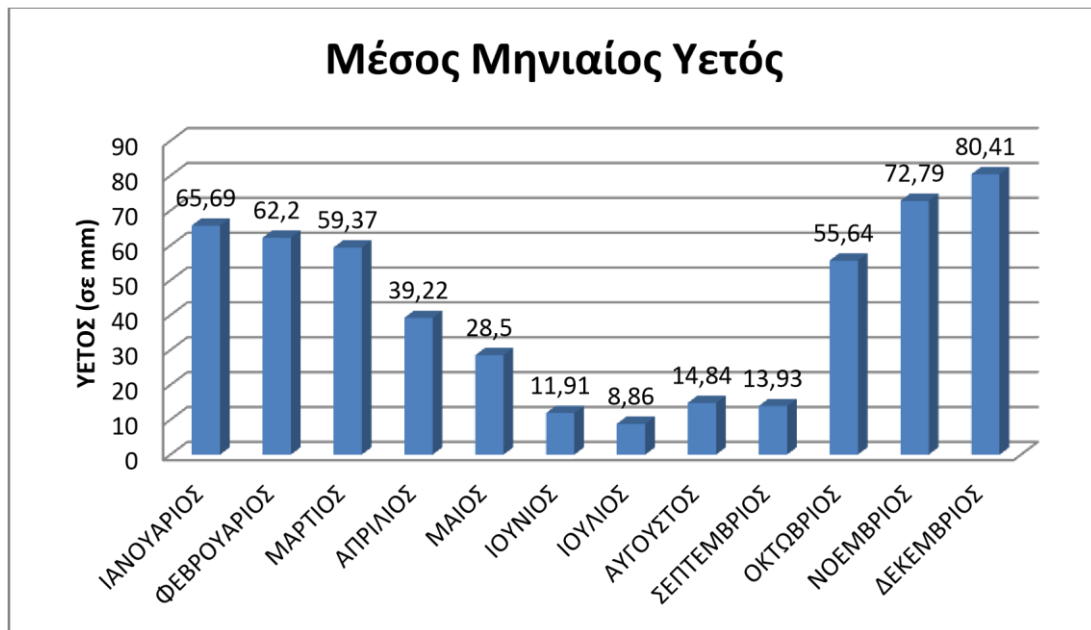


Πηγή: Κλιματικός Άτλαντας της Ελλάδας, Ιδία Επεξεργασία

Υετός

Για το Δήμο Θηβαίων, ο μέσος ετήσιος υετός ανέρχεται σε 513,36 mm. Ο υψηλότερος μέσος μηνιαίος υετός εντοπίζεται τον μήνα Δεκέμβριο και ανέρχεται σε 80,41 mm. Ο χαμηλότερος μέσος μηνιαίος υετός παρατηρείται τον μήνα Ιούλιο με 8,86 mm. Στο επόμενο Γράφημα παρουσιάζεται ο μέσος μηνιαίος υετός που πέφτει στην περιοχή του Δήμου Θηβαίων.

Γράφημα 21: Μέσος μηνιαίος υετός στο Δήμο Θηβαίων

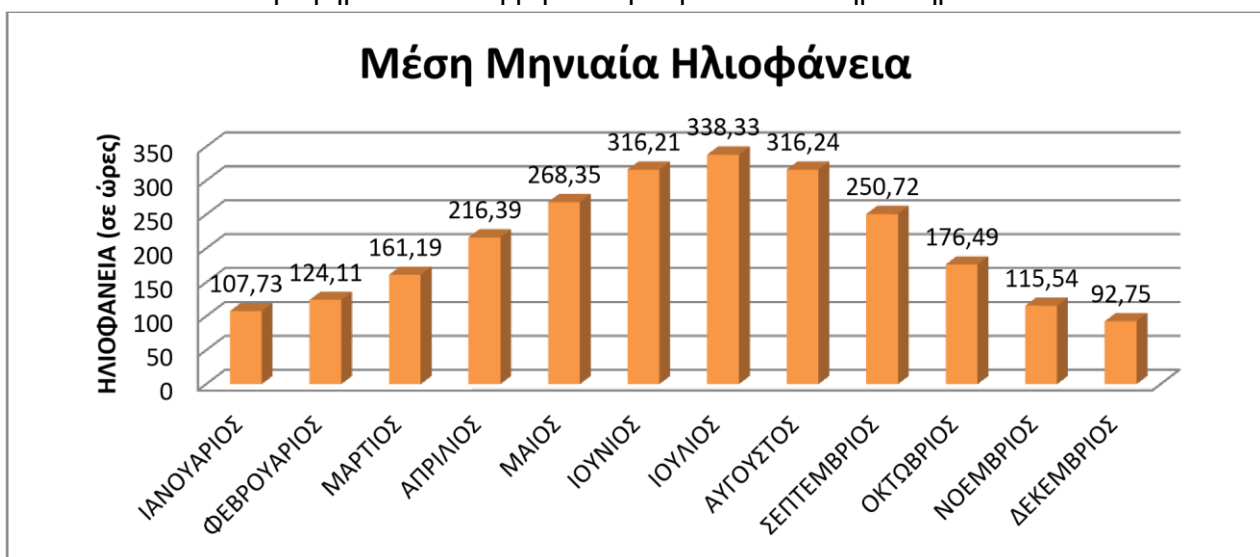


Πηγή: Κλιματικός Άτλαντας της Ελλάδας, Ιδία Επεξεργασία

Ηλιοφάνεια

Η μέση ετήσια ηλιοφάνεια ανέρχεται σε 2.484,05 ώρες. Η υψηλότερη μέση μηνιαία ηλιοφάνεια παρατηρείται κατά τον μήνα Ιούλιο και ανέρχεται με 338,33 ώρες. Στον αντίποδα, η χαμηλότερη μέση μηνιαία ηλιοφάνεια εντοπίζεται τον μήνα Δεκέμβριο, με 92,75 ώρες. Στο κάτωθι Γράφημα παρουσιάζεται η μέση μηνιαία ηλιοφάνεια που επικρατεί στο Δήμο Θηβαίων.

Γράφημα 22: Μέση μηνιαία ηλιοφάνεια στο Δήμο Θηβαίων



Πηγή: Κλιματικός Άτλαντας της Ελλάδας, Ιδία Επεξεργασία

Συμπερασματικά, με βάση την παρουσίαση των τριών ανωτέρω παραμέτρων, γίνεται αντιληπτό ότι το κλίμα στο Δήμο Θηβαίων είναι τυπικά μεσογειακό, με ζεστά καλοκαίρια και υγρούς και ήπιους χειμώνες. Ο Ιανουάριος είναι ο ψυχρότερος μήνας του έτους, με τις περισσότερες όμως βροχοπτώσεις να πέφτουν τον μήνα Δεκέμβριο ενώ ο Ιούλιος είναι ο θερμότερος μήνας και έχει την περισσότερη ηλιοφάνεια.

2.1.6.2 Γεωλογικοί – Υδάτινοι Πόροι

Ο Δήμος Θηβαίων ανήκει στην ευρύτερη περιοχή της Ανατολικής Στερεάς Ελλάδας, η οποία από γεωμορφολογικής άποψης χαρακτηρίζεται ορεινή – ημιορεινή. Η Ανατολική Στερεά Ελλάδα περιλαμβάνει τέσσερα ορεινά συγκροτήματα με υψόμετρο πάνω από 2.000 m (Γκιώνα 2.510 m, Παρνασσός 2.457 m, Βαρδούσια 2.437 m και Οίτη 2.152 m) και άλλα εννέα ακόμη με υψόμετρα από 1.000 έως 2.000 m. Οι κυριότερες πεδινές περιοχές της Ανατολικής Στερεάς Ελλάδας είναι οι κοιλάδες του Σπερχειού και του Βοιωτικού Κηφισού – Κωπαΐδας, ενώ μικρότερες είναι οι πεδιάδες της Ιστιαίας και της Αρτάκης στην Εύβοια.

Η ηπειρωτική περιοχή χαρακτηρίζεται κατά βάση από πολυσχιδές ανάγλυφο με εκτεταμένα επιμήκη βυθίσματα που αναπτύσσονται με μεταβαλλόμενες κατά θέσεις διευθύνσεις ως εξής: Στα βόρεια η λεκάνη του Σπερχειού με κατεύθυνση Α-Δ, στα δυτικά η λεκάνη Άμφισσας – Ιτέας, στα κεντρικά οι λεκάνες Αμφίκλειας – Τιθορέας και η Κωπαΐδα και στα νότια η μεγάλη λεκάνη Θηβών – Σχηματαρίου. Η λεκάνη Άμφισσας – Ιτέας αναπτύσσεται με μέγιστο άξονα Β-Ν, οι λεκάνες της κεντρικής περιοχής κατά διεύθυνση ΒΔ-ΝΑ και αυτή της Θήβας, περίπου κατά Α-Δ.

Εστιάζοντας στην ευρύτερη περιοχή της Θήβας, παρατηρείται ότι αποτελεί ιδιαίτερα σεισμογόνο περιοχή με τα βασικότερα ρήγματά της να είναι τα κάτωθι:

- Ρήγμα Καπαρελλίου: Μήκος ρήγματος: 17 km.
- Ρήγμα Λεοντάρι: Μήκος ρήγματος: 15 km.
- Ρήγμα Τανάγρας: Μήκος ρήγματος: 17,4 km.
- Ρήγμα Ασωπού: Μήκος ρήγματος: 35,8 km.

Για τους λόγους αυτούς η ευρύτερη περιοχή του Δήμου βρίσκεται στη Ζώνη ΙΙ σεισμικής επικινδυνότητας σύμφωνα με τον Ελληνικό Αντισεισμικό Κανονισμό, ενώ έχει κατά καιρούς πληγεί από έντονους σεισμούς (ΦΕΚ 1154/Β/12-08-2003).

Ως προς τους υδατικούς πόρους, το ανάγλυφο του εδάφους δημιουργεί τρεις κύριες επί μέρους λεκάνες απορροής υδάτων με τα εξής συλλεκτήρια ρεύματα :

- Καλαμίτη (Ισμηνός Ποταμός) με τελικό αποδέκτη την Υλίκη
- Καναβάρι (Θεσπιεύς Ποταμός) με τελικό αποδέκτη την Υλίκη
- Ασωπό με τελικό αποδέκτη τον Ευβοϊκό κόλπο

Οι λίμνες Υλίκη και Παραλίμνη είναι οι κυρίαρχοι υδάτινοι όγκοι της περιοχής μελέτης και απέχουν περίπου 10 km από την πόλη της Θήβας. Οι λίμνες αποτελούν ενδιάμεση περιοχή στο κλιμακωτό φυσικό σύστημα «Κωπαΐδα – Υλίκη – Ευβοϊκός Κόλπος (Βόρειος)».

Ο Δήμος Θηβαίων ανήκει στο Υδατικό Διαμέρισμα Ανατολικής Στερεάς Ελλάδας (ΕΛ07). Οι λεκάνες απορροής του καθώς και οι υπολεκάνες παρουσιάζονται στον ακόλουθο Πίνακα

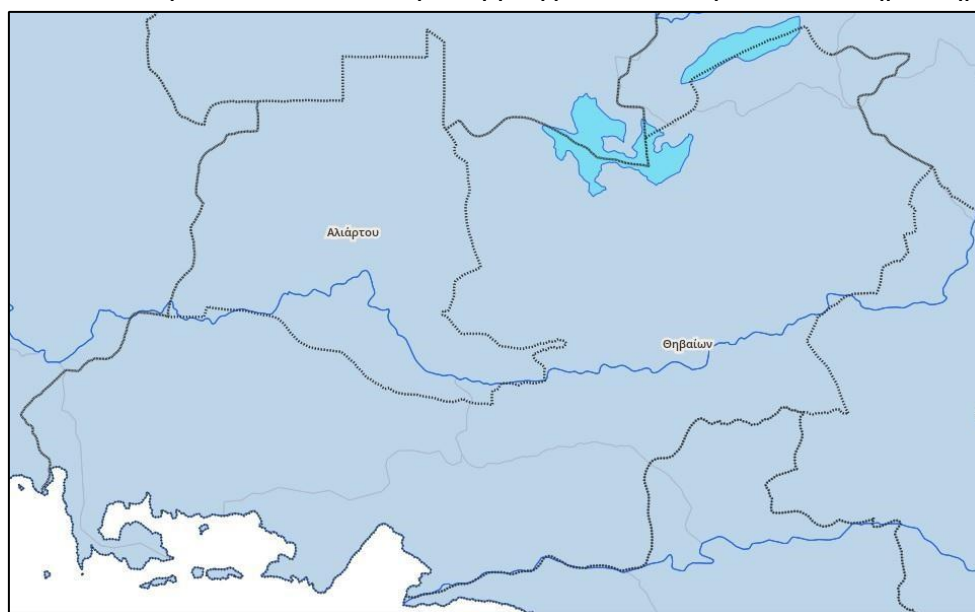
Πίνακας 11: Λεκάνες και Υπό-λεκάνες Απορροής στο Δήμο Θηβαίων

Λεκάνη Απορροής	Έκταση (km ²)	Υπό –Λεκάνη Απορροής
Βοιωτικού Κηφισού (ΕΛ0723)	2.719	Κλ. Λ. Λ. Παραλίμνης
		Βοιωτικός Κηφισός
Ασωπού (ΕΛ0725)	1.362	Ασωπός Π.
		Ωερος (Λιβαδοστρας)
		Πέρμησος (Ασκλης Ρ.)

Πηγή: Προσχέδιο 2^{ης} Αναθεώρησης του Σχεδίου Διαχείρισης Λεκανών Απορροής Ποταμών του ΥΔ Ανατολικής Στερεάς Ελλάδας, 2023 και Βάση Δεδομένων: Οικοσκόπιο

Στην κατωτέρω Εικόνα παρουσιάζονται οι λεκάνες και οι υπό-λεκάνες απορροής που εντοπίζονται στο Δήμο Θηβαίων.

Εικόνα 5: Λεκάνες και οι Υπό-λεκάνες Απορροής που εντοπίζονται στο Δήμο Θηβαίων.



Πηγή: Βάση Δεδομένων: Οικοσκόπιο (<http://www.oikoskopio.gr/map/>)

2.1.6.3 Φυσικό Περιβάλλον**2.1.6.3.1 Γενικά**

Εντός της επικράτειας του Δήμου Θηβαίων, απαντάται ποικίλα φυσικά σύνολα αξιόλογης οικολογικής σημασίας. Το φυσικό τοπίο συντίθεται από βιότοπους, δασικές εκτάσεις, πεδιάδες, λίμνες, βοσκότοπους, ορεινούς όγκους, ακτές, ποτάμια, και ορυκτούς πόρους. Στον Πίνακα που ακολουθεί παρουσιάζονται τα εν λόγω στοιχεία φυσικού περιβάλλοντος του Δήμου Θηβαίων.

Πίνακας 12: Στοιχεία φυσικού περιβάλλοντος Δήμου Θηβαίων

Στοιχεία Φυσικού Περιβάλλοντος Δήμου Θηβαίων		
Στοιχείο Φυσικού περιβάλλοντος	Ονομασία	Έκταση (στρεμμ.)
Βιότοποι	Λίμνες Παραλίμνη & Υλίκης (Corine)	143.918
	Κορυφές Όρους Κιθαιρώνας (Corine)	25.977
Δάση	Δάσος Μοσχοποδίου (Περισστικό)	-
	Δάση Ελικώνα	-
	Υπατο Ορος	-
	Δάσος Κιθαιρώνας	-
Πεδιάδες	Βαγίων – Θηβών – Παραθηβαϊκό πεδίο	-
	Θηβών – Θηβαϊκό Πεδίο	-
	Μικρό τμήμα Κωπαίδας	-
Λίμνες (περιλαμβάνονται και λίμνες από φράγματα)	Υλίκη	19.441
	Παραλίμνη	11.856
Βοσκότοποι	Αμπελοχώρι	70,5
	Βάγια	10.314
	Δόμβραϊνα	17.522,5
	Ελεώνας	9.276
	Ελλοπία	5.407,5
	Θήβα	5.556
	Θίσβη	6.663
	Καπαρέλλι	6.948,5
	Λεύκτρα	13.588,5
	Μουρίκι	11.047,5
	Νεοχωράκι	267
	Ξηρονομή	3.186
	Πλαταιές	2.184

	Ύπατον	2.169
	Χωσιά	134.600
Ορεινοί Όγκοι	Ελικώνας (Μοτσάρα)	-
	Κιθαιρώνας	-
	Ύπατο	-
Ακτές	Αγ. Νικολάου	-
	Αλυκής	-
	Αγ. Ιωάννη	-
	Σαράντι	-
	Αγ. Βασιλείου	-
	Καλαμακίου	-
	Λιβαδόστρας	-
	Νούσας (Βαθύ)	-
Ποτάμια	Κηφισσός Βοιωτίας	-
	Ασωπός	-
	Λιβαδόστρας	-
	Άσκλης	-
Ορυκτοί Πόροι – Μεταλλεία	Βωξίτες Ελικώνα	-

Πηγή: Επιχειρησιακό Πρόγραμμα Δήμου Θηβαίων 2013 – 2014

2.1.6.3.2 Προστατευόμενες Περιοχές

Η σημαντικότητα των φυσικών στοιχείων και πόρων του Δήμου Θηβαίων αντικατοπτρίζεται και στο γεγονός ότι προστατεύονται με διεθνείς και εθνικές συμβάσεις. Ειδικότερα, στο Δήμο Θηβαίων

εντοπίζονται:

- Δύο περιοχές του Ευρωπαϊκού Δικτύου Natura 2000.
- Τρεις περιοχές Βιότοποι Corine.
- Ένα Τοπίο Ιδιαίτερου Φυσικού Κάλλους (ΤΙΦΚ).
- Τρία Καταφύγια Άγριας Ζωής (ΚΑΖ).

Στον κατωτέρω Πίνακα παρουσιάζονται οι Προστατευόμενες Περιοχές του Δήμου Θηβαίων καθώς και η έκτασή τους (σε ha).

Πίνακας 13: Προστατευόμενες Περιοχές Δήμου Θηβαίων

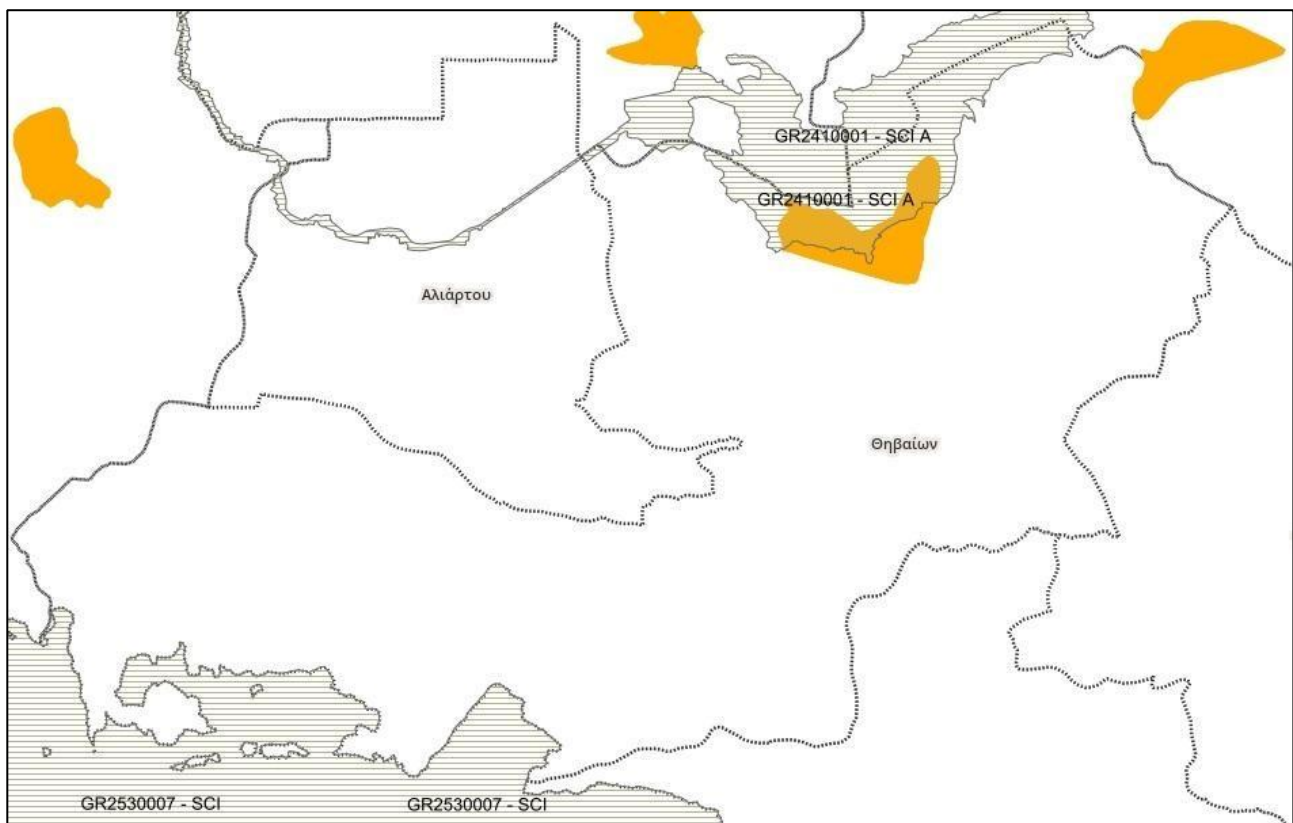
Προστατευόμενες Περιοχές Δήμου Θηβαίων		
Κατηγορία Προστατευόμενης Περιοχής	Ονομασία	Έκταση (ha)

Περιοχές Natura 2000	Λίμνες Υλίκη και Παραλίμνη – Σύστημα Βοιωτικού Κηφισού – Καταβόθρα Αλιάρτου (GR2410001 - SCI A)	12.669,92
	Κορινθιακός Κόλπος (GR2530007 – SCI)	23.6571,15
Βιότοποι Corine	Κορυφές Όρους Ελικώνα (A00060052)	3.997,51
	Κορυφές Όρους Κιθαιρώνα (A00060051)	2.597,78
	Λίμνες Παραλίμνη και Υλίκη (A00010217)	14.391,86
Τοπία Ιδιαίτερου Φυσικού Κάλλους (ΤΙΦΚ)	Λίμνη Παραλίμνη (ΑΤ2012024)	1.678,86
Καταφύγια Άγριας Ζωής (ΚΑΖ)	Κοκκινόβραχος Θηβών (Κ389)	-
	Κτύπας (Βαθέος-Αυλίδας-Λουκισίων Μουρικίου) – (Κ381)	-

Πηγή: Βάσεις Δεδομένων: Οικοσκόπιο (<http://www.oikoskopio.gr>), ΦΙΛΟΤΗΣ: (<https://filotis.itia.ntua.gr>), Ιδία Επεξεργασία

Στην Εικόνα που ακολουθεί παρουσιάζονται οι θέσεις των Περιοχών Natura 2000 και των Καταφυγίων Άγριας Ζωής (ΚΑΖ) που εντοπίζονται στο Δήμο Θηβαίων.

Εικόνα 6: Περιοχές Natura 2000 και Καταφύγια Άγριας Ζωής Δήμου Θηβαίων



Πηγή: Βάση Δεδομένων: Οικοσκόπιο (<http://www.oikoskopio.gr/map/>)

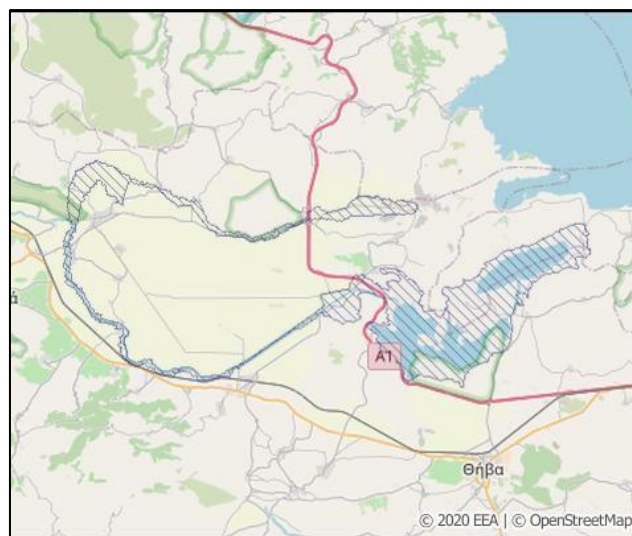
Συνοπτική Περιγραφή Περιοχών Natura 2000

Λίμνες Υλίκη και Παραλίμνη – Σύστημα Βοιωτικού Κηφισού – Καταβόθρα Αλιάρτου (GR2410001 - SCI A)

Η Περιοχή Natura 2000 Λίμνες Υλίκη και Παραλίμνη – Σύστημα Βοιωτικού Κηφισού – Καταβόθρα Αλιάρτου (GR2410001 - SCI A) έχει συνολική έκταση 12.669,92 ha και προστατεύονται 13 φυσικά είδη και 15 είδη οικοτόπων.

Στην επόμενη Εικόνα παρουσιάζεται η εν λόγω περιοχή Natura 2000.

Εικόνα 7: Λίμνες Υλίκη και Παραλίμνη – Σύστημα Βοιωτικού Κηφισού – Καταβόθρα Αλιάρτου (GR2410001 - SCI A)



Πηγή; Πληροφοριακό Σύστημα του Ευρωπαϊκού Οργανισμού Περιβάλλοντος
(<https://eunis.eea.europa.eu/sites/GR2410001>)

Κορινθιακός Κόλπος (GR2530007 – SCI)

Η Περιοχή Natura 2000 Κορινθιακός Κόλπος (GR2530007 – SCI) έχει συνολική έκταση 23.6571,15 ha και προστατεύονται 3 φυσικά είδη και 6 είδη οικοτόπων. Στην επόμενη Εικόνα παρουσιάζεται η εν λόγω περιοχή Natura 2000.

Εικόνα 8: Κορινθιακός Κόλπος (GR2530007 – SCI)



Πηγή; Πληροφοριακό Σύστημα του Ευρωπαϊκού Οργανισμού Περιβάλλοντος
(<https://eunis.eea.europa.eu/sites/GR2530007>)

Συνοπτική Περιγραφή Βιότοπων Corine

Κορυφές Όρους Ελικώνα (Α00060052)

Ο Βιότοπος Corine Κορυφές Όρους Ελικώνα (Α00060052) έχει συνολική έκταση 3.997,51 ha, συνολική περίμετρο 45,8 km, μέγιστο και ελάχιστο υψόμετρο 1747 m και 1.000 m αντίστοιχα. Είναι χαρακτηριστικό ορεινό τοπίο της Κεντρικής Ελλάδας με δάση από *Abies cerhalonica* (Κεφαλληνιακή ελάτη) και γυμνές κορυφές, πλαγιές και γκρεμούς. Απειλείται από πυρκαγιές, υπερβόσκηση, επέκταση του οδικού δικτύου, επιφανειακή εξόρυξη βωξίτη και παράνομο κυνήγι.

Στην επόμενη Εικόνα παρουσιάζεται η εν λόγω περιοχή Corine.

Εικόνα 9: Κορυφές Όρους Ελικώνα (Α00060052)



Πηγή: Βάση Δεδομένων ΦΙΛΟΤΗΣ: (<https://filotis.itia.ntua.gr>)

Κορυφές Όρους Κιθαιρώννα (Α00060051)

Ο Βιότοπος Corine Κορυφές Όρους Κιθαιρώννα (Α00060051) έχει συνολική έκταση 2.597,78 ha, συνολική περίμετρο 50,6 km, μέγιστο και ελάχιστο υψόμετρο 1407 m και 800 m αντίστοιχα. Περιλαμβάνει την υψηλότερη κορυφή του όρους Κιθαιρώννας με υψόμετρο άνω των 800 m. Καλύπτεται από δάσος με *Abies cerhalonica* (Κεφαλληνιακή ελάτη). Απειλείται από υπερβόσκηση, πυρκαγιές, επέκταση οδικού δικτύου, παράνομο κυνήγι.

Στην επόμενη Εικόνα παρουσιάζεται η εν λόγω περιοχή Corine.

Εικόνα 10: Κορυφές Όρους Κιθαιρώννα (Α00060051)



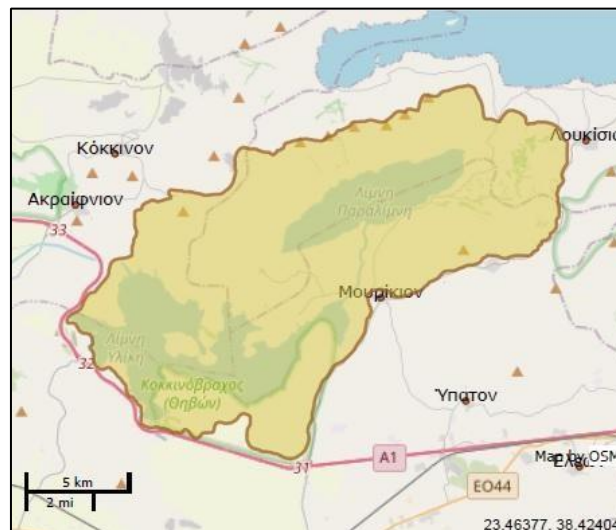
Πηγή: Βάση Δεδομένων ΦΙΛΟΤΗΣ: (<https://filotis.itia.ntua.gr>)

Λίμνες Παραλίμνη και Υλίκη (Α00010217)

Ο Βιότοπος Corine Λίμνες Παραλίμνη και Υλίκη (Α00010217) έχει συνολική έκταση 14.391,86 ha και συνολική περίμετρο 61,2 km. Περιλαμβάνει μερικώς τεχνητές λίμνες γλυκού νερού που τροφοδοτούνται από τον Κηφισό ποταμό και από το νερό που αποστραγγίζεται από την καλλιεργούμενη πεδιάδα της Κωπαΐδας ανάμεσα σε γυμνά βουνά, αν και ανατολικά της Παραλίμνης οι πλαγιές καλύπτονται με πευκοδάση. Απειλείται από πυρκαγιές, αγροχημικές απορροές από την κοιλάδα της Κωπαΐδας.

Στην κάτωθι Εικόνα παρουσιάζεται η εν λόγω περιοχή Corine.

Εικόνα 11: Λίμνες Παραλίμνη και Υλίκη (Α00010217)



Πηγή: Βάση Δεδομένων ΦΙΛΟΤΗΣ: (<https://filotis.itia.ntua.gr>)

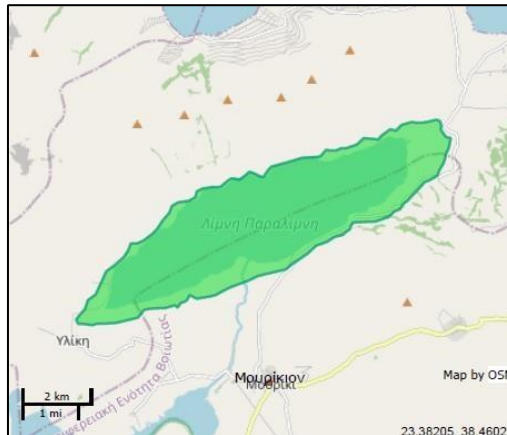
Συνοπτική Περιγραφή Τοπίων Ιδιαίτερου Φυσικού Κάλλους (ΤΙΦΚ)

Λίμνη Παραλίμνη (ΑΤ2012024)

Το Τοπίο Ιδιαίτερου Φυσικού Κάλλους Λίμνη Παραλίμνη (ΑΤ2012024) καταλαμβάνει συνολική έκταση 1.678,86 ha και συνολική περίμετρο 22 km. Δέχεται νερά από την Υλίκη και χάνει υπογείως νερά προς το Βόρειο Ευβοϊκό Κόλπο. Αποτελεί συνδυασμό ελεύθερης επιφάνειας νερού, υδρόβιας βλάστησης και βαλτώδους έκτασης, με ποικιλία χρωμάτων. Θεωρείται αξιόλογος βιότοπος για ιχνοπανίδα και ορνιθοπανίδα. Η σημερινή της μορφή χρονολογείται από την εποχή αποξήρανσης της Κωπαΐδας. Στη διάρκεια της ξηρασίας (περίπου το 1990) αποξηράνθηκε λόγω υπερβολικών αντλήσεων στις γεωτρήσεις της ΕΥΔΑΠ και την πτώση της στάθμης της λίμνης Υλίκης από την οποία τροφοδοτείται με νερό. Σχηματίστηκε ξανά όταν επανήλθε στην προηγούμενη κατάσταση το υδρολογικό καθεστώς. Απειλείται κυρίως από ενδεχόμενη νέα αποξήρανση, σε συνδυασμό με τη γεωργική ρύπανση (φυτοφάρμακα, λιπάσματα), η οποία πολλαπλασιάζεται όταν καλλιεργούνται τα αποξηραμένα εδάφη της λίμνης.

Στην κάτωθι Εικόνα παρουσιάζεται η εν λόγω περιοχή ΤΙΦΚ.

Εικόνα 12: Λίμνη Παραλίμνη (ΑΤ2012024)



Πηγή: Βάση Δεδομένων ΦΙΛΟΤΗΣ: (<https://filotis.itia.ntua.gr>)

2.1.6.4 Οικιστική Ανάπτυξη – Πολεοδομικά Χαρακτηριστικά

Η οικιστική ανάπτυξη του χώρου καθώς και οι χρήσεις γης στο Δήμο Θηβαίων ακολουθούν γενικά τα παραδοσιακά πρότυπα του ελληνικού και γενικότερα του μεσογειακού ευρωπαϊκού νότου με παρεκκλίσεις που ανταποκρίνονται στις τάσεις εξέλιξης αυτών των προτύπων κάτω από τις πιέσεις των σύγχρονων μεταβολών της παραγωγής και της αστικοποίησης.

Υπό το πρίσμα αυτό, το οικιστικό δίκτυο του Δήμου ακολουθεί το πρότυπο ανάπτυξης της κατοίκησης οικισμών με βάση τους συνεκτικούς πυρήνες των «ιστορικών» οικισμών της περιοχής (δηλ. Θήβα και οικισμοί προ του 1923) και τα συγκοινωνιακά δίκτυα μεταξύ τους αλλά και με τον «έξω» απ' αυτούς ευρύτερο χώρο (Αθήνα – Χαλκίδα – Λιβαδειά – Λαμία κλπ.).

Η σημαντικότερη παρέκκλιση από τον κανόνα αυτόν, αφορά τις εκτεταμένες γραμμικές αναπτύξεις βιομηχανικών παραγωγικών εγκαταστάσεων κατά μήκος των «εθνικών οδικών αξόνων» που συνδέουν την περιοχή με την Αθήνα και αποτελούν τους εύκολους διαδρόμους «αστικής διάχυσης» της Μητροπολιτικής Αθήνας και ιδιαίτερα των αξόνων που συγκλίνουν στην πόλη της Θήβας.

Το οικιστικό σύστημα του Δήμου λειτουργεί με αστικό κέντρο την πόλη της Θήβας και περιφερειακούς όλους τους λοιπούς οικισμούς. Η λειτουργία των οικισμών σε σχέση με την πόλη της Θήβας εμφανίζει μικρές διαφοροποιήσεις και τείνει να εξελίσσεται σε προαστιακού τύπου λειτουργία.

Στη βάση αυτή, οι κύριοι άξονες στους οποίους παρατηρούνται γραμμικές αναπτύξεις είναι οι κάτωθι:

- Ο άξονας Θήβα – Λιβαδειά. Αφορά πρωτίστως την γεωργική δραστηριότητα και τη διαχείριση του συστήματος «Πεδιάδα Κωπαϊδας – Πεδιάδα Θηβών».

- Ο άξονας Θήβα – Χαλκίδα. Αφορά χρήσεις «αστικής διάχυσης» της Μητροπολιτικής περιοχής των Αθηνών, με συγκέντρωση κυρίως βιομηχανικών δραστηριοτήτων στο τρίγωνο «Οινόφυτα – Σχηματάρι – Θήβα».
- Ο άξονας «Θήβα – Ελευσίνα». Αφορά την συγκέντρωση βιομηχανικών εγκαταστάσεων και λειτουργεί ως συνδετικός κρίκος μεταξύ Περιφέρειας Αττικής και Στερεάς Ελλάδας.

Επιπρόσθετα, θα πρέπει να αναφερθεί η ύπαρξη της θεσμοθετημένης Βιομηχανικής Περιοχής Θίσβης (ΒΙΠΕ Θίσβης). Η ΒΙΠΕ βρίσκεται εντός των ορίων της Δημοτικής Ενότητας Θίσβης και είναι η μοναδική θεσμοθετημένη βιομηχανική περιοχή στην Περιφερειακή Ενότητα Βοιωτίας.

Αποτελεί χώρο υποδοχής παραγωγικών δραστηριοτήτων του δευτερογενούς τομέα, ο οποίος λειτουργεί με βάση εγκεκριμένο κανονισμό και διαθέτει κοινόχρηστες εγκαταστάσεις, ενώ παρέχει κοινόχρηστες εξυπηρετήσεις στις επιχειρήσεις και τους εργαζόμενους. Έχει μικτή έκταση 3.987 στρέμματα και διαθέτει εγκεκριμένο Ρυμοτομικό Σχέδιο και ειδικό Πολεοδομικό Κανονισμό. Αποτελείται από επτά Οικοδομικά Τετράγωνα (Ο.Τ.) με συνολική έκταση 2.172,55 στρέμματα.

Από την καταγραφή των Σχεδίων Πόλης και Ρυμοτομικών Σχεδίων εντός του Δήμου Θηβαίων προκύπτει ότι η ανάπτυξη των οικισμών του Δήμου δεν έχει πραγματοποιηθεί βάσει ολοκληρωμένου πολεοδομικού ή/και ρυμοτομικού σχεδιασμού (μέσω ΓΠΣ/ΣΧΟΟΑΠ), γεγονός που συμβάλλει στην άναρχη και χωρίς σχεδιασμό δόμηση.

Τα σχέδια πολεοδομικού σχεδιασμού που καταγράφονται στο Δήμο Θηβαίων είναι τα κάτωθι:

1. Ρυμοτομικό Σχέδιο για την Πόλη της Θήβας Π.Δ. 21-12-1979 (ΦΕΚ 718/Δ/27-12-1979).
2. Αναθεώρηση και επέκταση Ρυμοτομικού Σχεδίου Πόλης Θήβας με το Π.Δ. 31-12-1982 (ΦΕΚ 54/Δ/09-03-1983).
3. Γενικό Πολεοδομικό Σχέδιο της Θήβας (ΦΕΚ 1011/Δ/13-10-1987).
4. Νέο Γενικό Πολεοδομικό Σχέδιο (ΓΠΣ) Δημοτικής Ενότητας Θηβαίων υπ. Αριθμ. 1712/70133 Απόφαση (ΦΕΚ 247/Α.Α.Π./23-07-2012).
5. Σχέδιο Χωρικής Οικιστικής Οργάνωσης Ανοιχτής Πόλης (Σ.Χ.Ο.Ο.Α.Π.) Δήμου Πλαταιών (Δ.Ε. Πλαταιών, Δήμου Θηβαίων) υπ. Αριθμ. 4231/186327 Απόφαση (ΦΕΚ 272/Α.Α.Π./1212-2016).
6. Σχέδιο Χωρικής Οικιστικής Οργάνωσης Ανοιχτής Πόλης (Σ.Χ.Ο.Ο.Α.Π.) Δήμου Θίσβης (Δ.Ε. Θίσβης, Δήμου Θηβαίων).

7. Τέλος, για τη Δημοτική Ενότητα Βαγίων, μέσω του Τεχνικού Επιμελητηρίου Ελλάδας, βρίσκεται σε εξέλιξη διαγωνιστική διαδικασία (Διακήρυξη με ΑΔΑΜ: 23PROC013152263 2023-07-26) για την ανάθεση εκπόνησης του Τοπικού Πολεοδομικού Σχεδίου (ΤΠΣ).

2.1.6.5 Κτιριακό Απόθεμα

Στο κεφάλαιο αυτό καταγράφεται, αναλύεται και παρουσιάζεται το συνολικό κτιριακό απόθεμα (ιδιωτικό και δημόσιο) που εντοπίζεται στην περιοχή ευθύνης του Δήμου Θηβαίων. Ελλείπει στοιχεία της ΕΛ.ΣΤΑΤ. για το έτος 2021, τα δεδομένα που παρουσιάζονται αφορούν την καταγραφή έτους 2011. Εδώ διευκρινίζεται ότι οι πιθανές διαφοροποιήσεις στα δεδομένα του συνολικού κτιριακού αποθέματος μεταξύ 2011 και 2021 θεωρούνται μικρές.

Σύμφωνα με την Απογραφή Κτιρίων 2011 της ΕΛ.ΣΤΑΤ., ο συνολικός αριθμός των κτιρίων που εντοπίζονται στην Περιφέρεια Στερεάς Ελλάδας είναι 302.172, στην Περιφερειακή Ενότητα Βοιωτίας 60.502 και στο Δήμο Θηβαίων 15.788. Συνεπώς, τα κτίρια που εντοπίζονται στην χωρική επικράτεια του Δήμου αποτελούν το 5,22% και το 26,10% του συνολικού κτιριακού αποθέματος της Περιφέρειας και της Περιφερειακής Ενότητας αντιστοίχως.

Από το συνολικό κτιριακό απόθεμα στο Δήμο Θηβαίων (15.788 κτίρια), το 84,91% (13.405 κτίρια) είναι κτίρια αποκλειστικής χρήσης ενώ το υπόλοιπο 15,09% (2.383 κτίρια) είναι κτίρια μικτής χρήσης.

Στον παρακάτω Πίνακα παρουσιάζονται τα κτίρια αποκλειστικής χρήσης σύμφωνα με τη χρήση τους για την Περιφέρεια Στερεάς Ελλάδας, την Περιφερειακή Βοιωτίας και τον Δήμο Θηβαίων. Σύμφωνα με αυτόν, τα κτίρια αποκλειστικής χρήσης που εντοπίζονται στο Δήμο Θηβαίων αποτελούν το 4,78% και το 25,58% των κτιρίων αποκλειστικής χρήσης της Περιφέρειας και της Περιφερειακής Ενότητας αντιστοίχως.

Πίνακας 14: Κτίρια αποκλειστικής χρήσης, σύμφωνα με τη χρήση τους για την Περιφέρεια Στερεάς Ελλάδας, την Περιφερειακή Ενότητα Βοιωτίας και τον Δήμο Θηβαίων

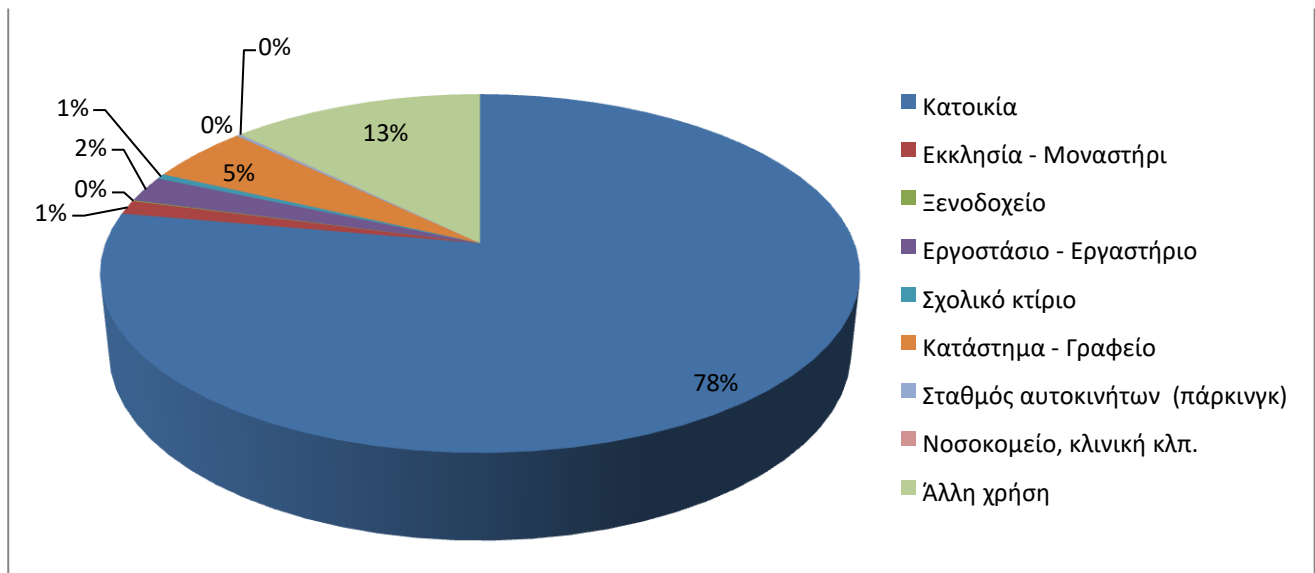
Περιγραφή διοικητικής διαίρεσης	Σύνολο κτιρίων	Κτίρια αποκλειστικής χρήσης									
		Σύνολο κτιρίων αποκλειστικής χρήσης	Αποκλειστική χρήση κτιρίων								
			Κατοικία	Εκκλησία - Μοναστήρι	Ξενοδοχείο	Εργοστάσιο - Εργαστήριο	Σχολικό κτίριο	Κατάστημα - Γραφείο	Σταθμός αυτοκινήτων (πάρκινγκ)	Νοσοκομείο, κλινική κλπ.	Άλλη χρήση
ΠΕΡΙΦΕΡΕΙΑ ΣΤΕΡΕΑΣ ΕΛΛΑΔΑΣ	302.172	280.277	229.363	4.308	1.677	2.426	1.298	9.070	694	89	31.352

ΠΕΡΙΦΕΡΕΙΑΚΗ ΕΝΟΤΗΤΑ ΒΟΙΩΤΙΑΣ	60.502	52.397	39.674	686	71	1.065	259	2.021	150	20	8.451
ΔΗΜΟΣ ΘΗΒΑΙΩΝ	15.788	13.405	10.429	169	10	315	63	687	27	3	1.702

Πηγή: ΕΛΣΤΑΤ, 2011

Με βάση τον ανωτέρω Πίνακα στον Δήμο Θηβαίων το μεγαλύτερο ποσοστό κτιρίων αποκλειστικής χρήσης καταλαμβάνει η κατοικία (περίπου 78%) ενώ έπεται η άλλη χρήση (13%). Στο Γράφημα που ακολουθεί παρουσιάζεται η ποσοστιαία κατανομή ανά χρήση για κτίρια αποκλειστικής χρήσης για τον Δήμο.

Γράφημα 23: Ποσοστιαία κατανομή ανά χρήση για κτίρια αποκλειστικής χρήσης για τον Δήμο Θηβαίων



Πηγή: ΕΛΣΤΑΤ, 2011

Στον κάτωθι Πίνακα παρουσιάζονται τα κτίρια αποκλειστικής χρήσης ανά χρήση για τις Δημοτικές και Τοπικές Κοινότητες του Δήμου Θηβαίων, σύμφωνα με την καταγραφή της ΕΛ.ΣΤΑΤ.

Πίνακας 15: Κτίρια αποκλειστικής χρήσης, σύμφωνα με τη χρήση τους για τις Δημοτικές και Τοπικές Κοινότητες του Δήμου Θηβαίων

Περιγραφή διοικητικής διαίρεσης	Σύνολο κτιρίων	Κτίρια αποκλειστικής χρήσης	
			Αποκλειστική χρήση κτιρίων

ΕΠΙΧΕΙΡΗΣΙΑΚΟ ΠΡΟΓΡΑΜΜΑ ΔΗΜΟΥ ΘΗΒΑΙΩΝ
ΕΝΟΤΗΤΑ 1: ΥΦΙΣΤΑΜΕΝΗ ΚΑΤΑΤΣΤΑΣΗ – ΣΤΡΑΤΗΓΙΚΟΣ ΣΧΕΔΙΑΣΜΟΣ

		Σύνολο κτιρίων αποκλειστικής χρήσης	Κατοικία	Εκκλησία - Μοναστήρι	Ξενοδοχείο	Εργοστάσιο - Εργαστήριο	Σχολικό κτίριο	Κατάστημα - Γραφείο	Σταθμός αυτοκινήτων (πάρκινγκ)	Νοσοκομείο, κλινική κλπ.	Άλλη χρήση
ΔΗΜΟΣ ΘΗΒΑΙΩΝ	15.788	13.405	10.429	169	10	315	63	687	27	3	1.702
ΔΗΜΟΤΙΚΗ ΕΝΟΤΗΤΑ ΘΗΒΑΙΩΝ	7.616	6.468	4.911	71	4	246	37	505	17	3	674
Δημοτική Κοινότητα Θηβαίων	6.167	5.253	4.162	45	4	127	28	471	16	3	397
Τοπική Κοινότητα Αμπελοχωρίου	204	164	110	3	0	4	1	4	0	0	42
Τοπική Κοινότητα Ελεώνος	424	385	242	5	0	53	1	9	0	0	75
Τοπική Κοινότητα Μουρικίου	315	290	217	8	0	12	4	13	0	0	36
Τοπική Κοινότητα Νεοχωρακίου	280	206	92	3	0	7	1	2	1	0	100
Τοπική Κοινότητα Υπάτου	226	170	88	7	0	43	2	6	0	0	24
ΔΗΜΟΤΙΚΗ ΕΝΟΤΗΤΑ ΒΑΓΙΩΝ	1.361	1.088	881	12	1	9	6	48	1	0	130
Δημοτική Κοινότητα Βαγίων	1.361	1.088	881	12	1	9	6	48	1	0	130
ΔΗΜΟΤΙΚΗ ΕΝΟΤΗΤΑ ΘΙΣΒΗΣ	3.523	3.183	2.774	46	0	36	10	62	4	0	251
Τοπική Κοινότητα Δομβραίνης	789	755	566	8	0	5	5	22	4	0	145
Τοπική Κοινότητα Ελλοπίας	284	276	235	6	0	7	1	5	0	0	22
Τοπική Κοινότητα Θίσβης	377	281	241	9	0	18	1	4	0	0	8
Τοπική Κοινότητα Ξηρονομής	1.305	1.191	1.112	8	0	5	2	20	0	0	44
Τοπική Κοινότητα Χώστια	768	680	620	15	0	1	1	11	0	0	32
ΔΗΜΟΤΙΚΗ ΕΝΟΤΗΤΑ ΠΛΑΤΑΙΩΝ	3.288	2.666	1.863	40	5	24	10	72	5	0	647
Τοπική Κοινότητα Καπαρελλίου	1.360	1.128	859	9	3	7	4	35	4	0	207
Τοπική Κοινότητα Λεύκτρων	767	630	425	9	1	7	1	16	0	0	171
Τοπική Κοινότητα Λουτουφίου	185	145	73	2	0	1	3	3	0	0	63
Τοπική Κοινότητα Μελισσοχωρίου	449	341	196	9	0	7	1	8	0	0	120
Τοπική Κοινότητα Πλαταιών	527	422	310	11	1	2	1	10	1	0	86

Πηγή: ΕΛΣΤΑΤ, 2011

Σύμφωνα με τον παραπάνω Πίνακα, η Δημοτική Ενότητα Θηβαίων περιλαμβάνει το 48,25% των κτιρίων αποκλειστικής χρήσης του Δήμου και ακολουθεί η Δημοτική Ενότητα Θίσβης με το 23,74%. Στον Πίνακα που ακολουθεί παρουσιάζονται τα κτίρια μικτής χρήσης σύμφωνα με τη χρήση τους για την Περιφέρεια Στερεάς Ελλάδας, την Περιφερειακή Ενότητα Βοιωτίας και τον Δήμο Θηβαίων. Σύμφωνα με αυτόν, τα κτίρια μικτής χρήσης που εντοπίζονται στο Δήμο Θηβαίων ανέρχονται 2.383

και αποτελούν το 10,88% και το 29,40% των κτιρίων μικτής χρήσης της Περιφέρειας και της Περιφερειακής Ενότητας αντίστοιχα.

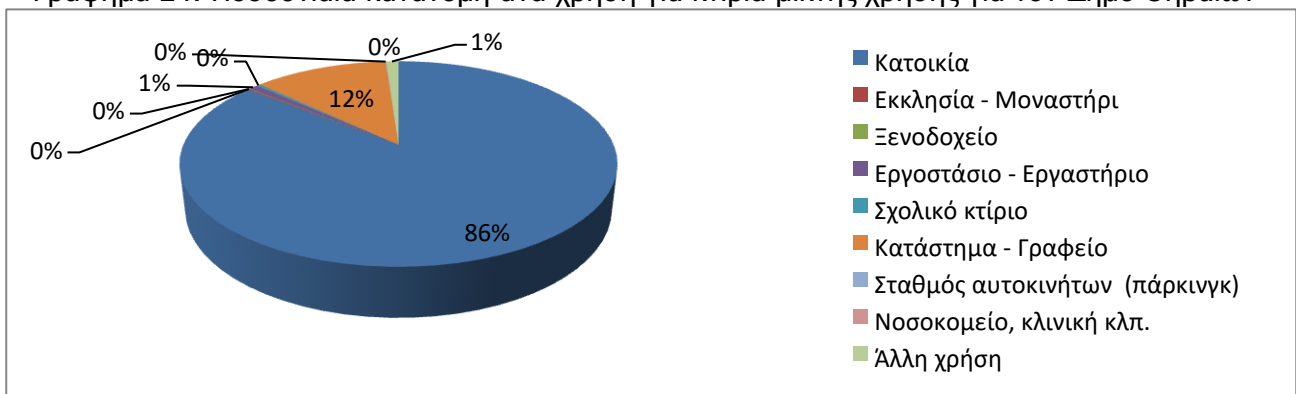
Πίνακας 16: Κτίρια μικτής χρήσης, σύμφωνα με τη χρήση τους για την Περιφέρεια Στερεάς Ελλάδας, την Περιφερειακή Ενότητα Βοιωτίας και τον Δήμο Θηβαίων

Περιγραφή διοικητικής διαίρεσης	Σύνολο κτιρίων	Κτίρια μικτής χρήσης									
		Σύνολο κτιρίων μικτής χρήσης	Μικτή χρήση κτιρίων								
			Κατοικία	Εκκλησία - Μοναστήρι	Ξενοδοχείο	Εργοστάσιο - Εργαστήριο	Σχολικό κτίριο	Κατάστημα - Γραφείο	Σταθμός αυτοκινήτων (πάρκινγκ)	Νοσοκομείο, κλινική κλπ.	Άλλη χρήση
ΠΕΡΙΦΕΡΕΙΑ ΣΤΕΡΕΑΣ ΕΛΛΑΔΑΣ	302.172	21.895	15.622	36	654	214	153	4.817	23	18	358
ΠΕΡΙΦΕΡΕΙΑΚΗ ΕΝΟΤΗΤΑ ΒΟΙΩΤΙΑΣ	60.502	8.105	6.551	5	32	72	39	1.310	3	3	90
ΔΗΜΟΣ ΘΗΒΑΙΩΝ	15.788	2.383	2.042	3	2	19	8	282	1	0	26

Πηγή: ΕΛΣΤΑΤ, 2011

Με βάση τον παραπάνω Πίνακα στον Δήμο Θηβαίων το μεγαλύτερο ποσοστό κτιρίων μικτής χρήσης καταλαμβάνει η κατοικία (περίπου 86%) ενώ έπονται τα καταστήματα – γραφεία με 12%. Στο Γράφημα που ακολουθεί παρουσιάζεται η ποσοστιαία κατανομή ανά χρήση για κτίρια μικτής χρήσης για τον Δήμο.

Γράφημα 24: Ποσοστιαία κατανομή ανά χρήση για κτίρια μικτής χρήσης για τον Δήμο Θηβαίων



Πηγή: ΕΛΣΤΑΤ, 2011

Στον ακόλουθο Πίνακα παρουσιάζονται τα κτίρια μικτής χρήσης ανά χρήση για τις Δημοτικές και Τοπικές Κοινότητες του Δήμου Θηβαίων, σύμφωνα με την καταγραφή της ΕΛ.ΣΤΑΤ.

Πίνακας 17: Κτίρια μικτής χρήσης, σύμφωνα με τη χρήση τους για τις Δημοτικές και Τοπικές Κοινότητες του Δήμου Θηβαίων

Περιγραφή διοικητικής διαίρεσης	Σύνολο κτιρίων	Κτίρια μικτής χρήσης									
		Σύνολο κτιρίων μικτής χρήσης	Κύρια χρήση κτιρίων μικτής χρήσης								
			Κατοικία	Εκκλησία - Μοναστήρι	Ξενοδοχείο	Εργοστάσιο - Εργαστήριο	Σχολικό κτίριο	Κατάστημα - Γραφείο	Σταθμός αυτοκινήτων (πάρκινγκ)	Νοσοκομείο, κλινική κλπ.	Άλλη χρήση
ΔΗΜΟΣ ΘΗΒΑΙΩΝ	15.788	2.383	2.042	3	2	19	8	282	1	0	26
ΔΗΜΟΤΙΚΗ ΕΝΟΤΗΤΑ ΘΗΒΑΙΩΝ	7.616	1.148	949	0	0	9	7	161	1	0	21
Δημοτική Κοινότητα Θηβαίων	6.167	914	741	0	0	6	7	142	1	0	17
Τοπική Κοινότητα Αμπελοχωρίου	204	40	35	0	0	0	0	5	0	0	0
Τοπική Κοινότητα Ελεώνος	424	39	36	0	0	0	0	1	0	0	2
Τοπική Κοινότητα Μουρικίου	315	25	19	0	0	1	0	5	0	0	0
Τοπική Κοινότητα Νεοχωρακίου	280	74	67	0	0	0	0	6	0	0	1
Τοπική Κοινότητα Υπάτου	226	56	51	0	0	2	0	2	0	0	1
ΔΗΜΟΤΙΚΗ ΕΝΟΤΗΤΑ ΒΑΓΙΩΝ	1.361	273	227	0	0	0	1	43	0	0	2
Δημοτική Κοινότητα Βαγίων	1.361	273	227	0	0	0	1	43	0	0	2
ΔΗΜΟΤΙΚΗ ΕΝΟΤΗΤΑ ΘΙΣΒΗΣ	3.523	340	305	1	2	2	0	29	0	0	1
Τοπική Κοινότητα Δομβραίνης	789	34	31	0	0	0	0	3	0	0	0
Τοπική Κοινότητα Ελλοπίας	284	8	3	0	0	1	0	3	0	0	1
Τοπική Κοινότητα Θίσβης	377	96	96	0	0	0	0	0	0	0	0
Τοπική Κοινότητα Ξηρονομής	1.305	114	101	1	1	0	0	11	0	0	0
Τοπική Κοινότητα Χώστια	768	88	74	0	1	1	0	12	0	0	0
ΔΗΜΟΤΙΚΗ ΕΝΟΤΗΤΑ ΠΛΑΤΑΙΩΝ	3.288	622	561	2	0	8	0	49	0	0	2
Τοπική Κοινότητα Καπαρελλίου	1.360	232	218	0	0	0	0	14	0	0	0
Τοπική Κοινότητα Λεύκτρων	767	137	125	0	0	3	0	7	0	0	2
Τοπική Κοινότητα Λουτουφίου	185	40	36	2	0	0	0	2	0	0	0
Τοπική Κοινότητα Μελισσοχωρίου	449	108	93	0	0	3	0	12	0	0	0
Τοπική Κοινότητα Πλαταιών	527	105	89	0	0	2	0	14	0	0	0

Πηγή: ΕΛΣΤΑΤ, 2011

Όσον αφορά το καθεστώς ιδιοκτησίας του συνολικού κτιριακού αποθέματος στο Δήμο Θηβαίων από τα 15.788 κτίρια, τα 476 ανήκουν ιδιοκτησιακά στο δημόσιο (ποσοστό 3,01%), τα 15.289 ανήκουν σε ιδιώτες (ποσοστό 96,84%), ενώ τα υπόλοιπα 23 κτίρια ανήκουν και στους δύο (ποσοστό 0,15%). Παράλληλα, ως προς το ιδιοκτησιακό καθεστώς, τα δημόσια κτίρια του Δήμου αντιπροσωπεύουν το 5,01% και το 26,13% των δημόσιων κτιρίων της Περιφέρειας Στερεάς Ελλάδας και της Περιφερειακής Ενότητας Βοιωτίας αντίστοιχα.

Τα ιδιωτικά κτίρια του Δήμου αντιπροσωπεύουν το 5,23% και το 26,16% των ιδιωτικών κτιρίων της Περιφέρειας και της Περιφερειακής Ενότητας. Στον Πίνακα που ακολουθεί παρουσιάζονται τα κτίρια ανά φορέα ιδιοκτησίας για την Περιφέρεια Στερεάς Ελλάδας, την Περιφερειακή Ενότητα Βοιωτίας και τον Δήμο Θηβαίων.

Πίνακας 18: Κτίρια ανά φορέα ιδιοκτησίας για την Περιφέρεια Στερεάς Ελλάδας, την Περιφερειακή Ενότητα Βοιωτίας και τον Δήμο Θηβαίων

Περιγραφή Διοικητικής Διάρθρωσης / Φορέας που χρησιμοποιεί το κτίριο	Σύνολο κτιρίων	Φορέας ιδιοκτησίας		
		Δημόσιο	Ιδιώτης	Και οι δύο
ΠΕΡΙΦΕΡΕΙΑ ΣΤΕΡΕΑΣ ΕΛΛΑΔΑΣ	302.172	9.492	292.191	489
ΠΕΡΙΦΕΡΕΙΑΚΗ ΕΝΟΤΗΤΑ ΒΟΙΩΤΙΑΣ	60.502	1.822	58.455	225
ΔΗΜΟΣ ΘΗΒΑΙΩΝ	15.788	476	15.289	23

Πηγή: ΕΛΣΤΑΤ, 2011

Ειδικότερα, για τον Δήμο Θηβαίων στον κατωτέρω Πίνακα και στο Γράφημα που τον ακολουθεί παρουσιάζεται το ιδιοκτησιακό καθεστώς του συνολικού κτιριακού αποθέματος ανά φορέα που χρησιμοποιεί το κτίριο, σύμφωνα με την απογραφή του 2011.

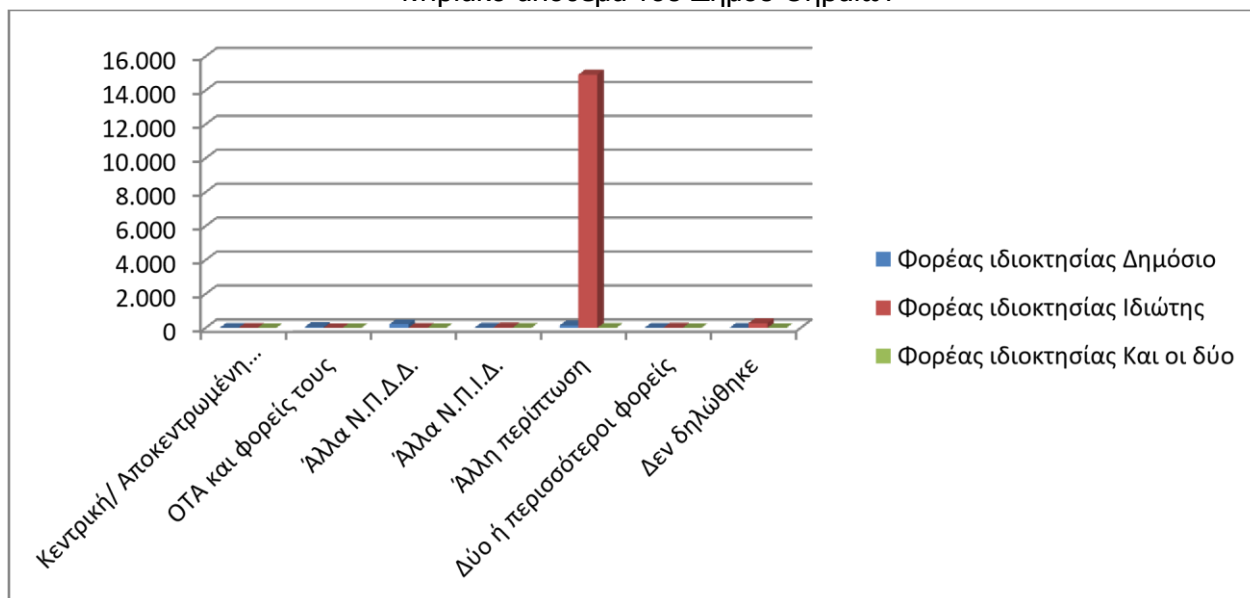
Πίνακας 19: Ιδιοκτησιακό καθεστώς ανά φορέα που χρησιμοποιεί το κτίριο για το συνολικό κτιριακό

απόθεμα του Δήμου Θηβαίων

Περιγραφή Διοικητικής Διάρθρωσης / Φορέας που χρησιμοποιεί το κτίριο	Σύνολο κτιρίων	Φορέας ιδιοκτησίας		
		Δημόσιο	Ιδιώτης	Και οι δύο
ΔΗΜΟΣ Θηβαίων	15.788	476	15.289	23
Κεντρική/ Αποκεντρωμένη Διοίκηση	7	4	3	0
ΟΤΑ και φορείς τους	55	53	2	0
Άλλα Ν.Π.Δ.Δ.	233	222	9	2
Άλλα Ν.Π.Ι.Δ.	59	19	32	8
Άλλη περίπτωση	15.104	152	14.941	11
Δύο ή περισσότεροι φορείς	33	13	19	1
Δεν δηλώθηκε ο φορέας που χρησιμοποιεί το κτίριο	297	13	283	1

Πηγή: ΕΛΣΤΑΤ, 2011

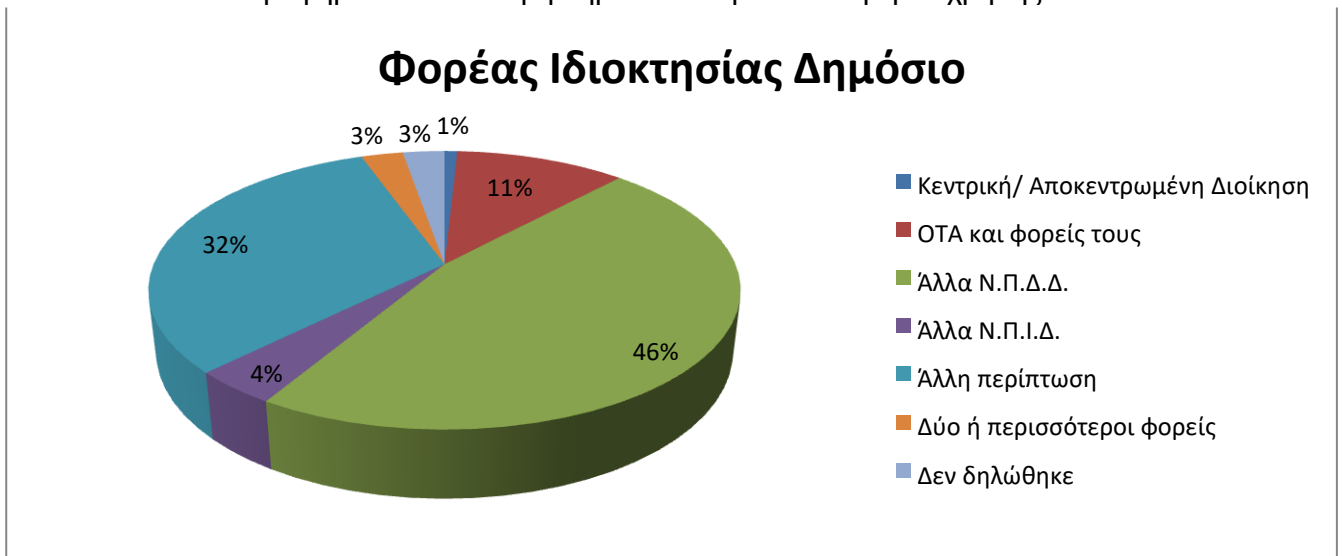
Γράφημα 25: Ιδιοκτησιακό καθεστώς ανά φορέα που χρησιμοποιεί το κτίριο για το συνολικό κτιριακό απόθεμα του Δήμου Θηβαίων



Πηγή: ΕΛΣΤΑΤ, 2011

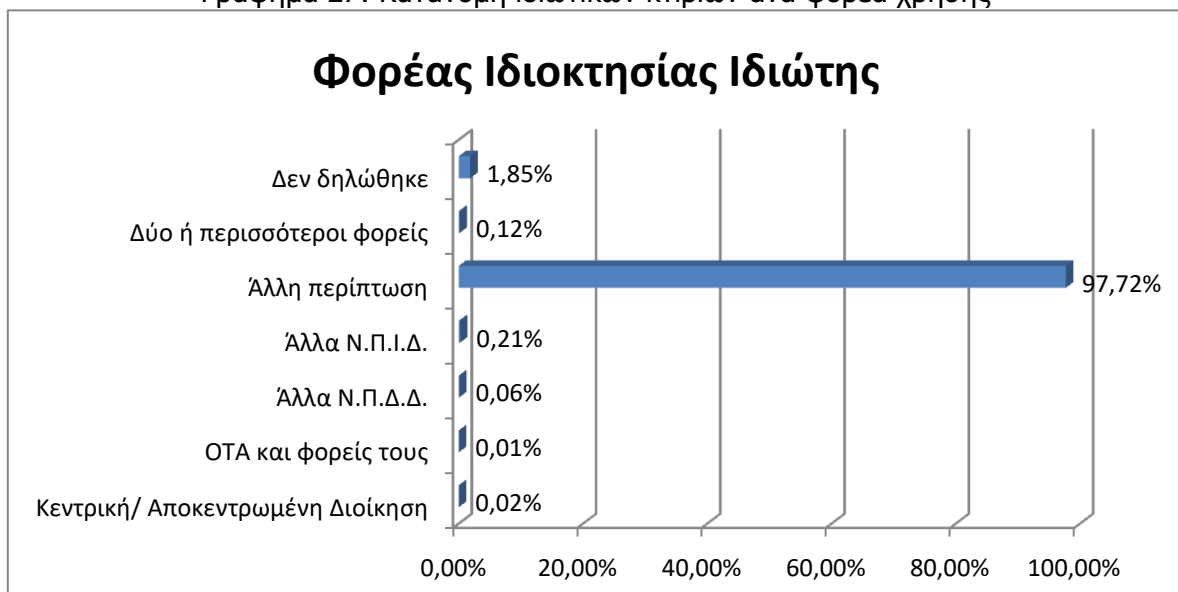
Με βάση τα ανωτέρω παρατηρείται ότι για τους φορείς του Δημοσίου, ήτοι Κεντρική/ Αποκεντρωμένη Διοίκηση, Ο.Τ.Α και φορείς τους και άλλα ΝΠΔΔ το συντριπτικό ποσοστό των κτιρίων που χρησιμοποιούν ανήκει στο δημόσιο. Στον αντίποδα, για τις άλλες περιπτώσεις κυριαρχεί ως φορέας ιδιοκτησίας των κτιρίων ο ιδιώτης, γεγονός που είναι εύλογο καθώς στις περιπτώσεις αυτές ενσωματώνονται και τα κτίρια με αποκλειστική και μικτή χρήση την κατοικία. Στα κατωτέρω Γραφήματα παρουσιάζεται η ποσοστιαία κατανομή των κτιρίων ανά φορέα χρήσης, με βάση το ιδιοκτησιακό καθεστώς τους (δημόσια / ιδιωτικά).

Γράφημα 26: Κατανομή δημοσίων κτιρίων ανά φορέα χρήσης



Πηγή: ΕΛΣΤΑΤ, 2011

Γράφημα 27: Κατανομή ιδιωτικών κτιρίων ανά φορέα χρήσης



Πηγή: ΕΛΣΤΑΤ, 2011

Συνοψίζοντας, θα μπορούσε να ειπωθεί ότι το συνολικό κτιριακό απόθεμα του Δήμου Θηβαίων σε επίπεδο τόσο αποκλειστικής χρήσης όσο και μικτής περιλαμβάνει περισσότερο ως χρήση την ιδιωτική κατοικία. Οι Δημόσιοι Φορείς καθώς και τα ΝΠΔΔ χρησιμοποιούν ως επί το πλείστον κτίρια δημόσιας ιδιοκτησίας, ωστόσο τα κτίρια αυτά αντιπροσωπεύουν ένα μικρό ποσοστό του συνολικού κτιριακού αποθέματος του Δήμου.

2.1.6.6 Δίκτυα Υποδομής

2.1.6.6.1 Δίκτυο Ύδρευσης

Η Δημοτική Επιχείρηση Ύδρευσης – Αποχέτευσης Θήβας (ΔΕΥΑΘ) ασκεί τις δραστηριότητες της ύδρευσης σε όλο το Δήμο Θηβαίων. Στο πλαίσιο αυτό, το υδρευτικό δίκτυο της περιοχής ανέρχεται σε 379,2 km έχοντας την δυνατότητα προμήθειας νερού σε περίπου 20.000 νοικοκυριά, με συνολικό πληθυσμό περίπου 40.000 κατοίκων.

Ειδικότερα, η υδροδότηση της Δημοτικής Ενότητας Θήβας και των τοπικών κοινοτήτων Αμπελοχωρίου, Ελαιώνα, Νεοχωρακίου γίνεται από το υδραγωγείο του Μόρνου ενώ οι τοπικές κοινότητες Μουρικίου, Πλατανακίου, υδρεύονται από γεωτρήσεις και η τοπική κοινότητα Υπάτου υδρεύεται από μια πηγή και συμπληρωματικά από μια γεώτρηση. Η ποσότητα νερού που απαιτείται για την ύδρευση της Δημοτικής Ενότητας Θήβας και των τοπικών κοινοτήτων Αμπελοχωρίου, Ελαιώνα, Νεοχωρακίου κυμαίνεται σήμερα από 7.000-10.000 m³/24ωρο, ανάλογα με την εποχή.

Η υδροδότηση της Δημοτικής Ενότητας Βαγίων γίνεται από 3 γεωτρήσεις ενώ η υδροδότηση της Δημοτικής Ενότητας Θίσβης γίνεται από διυλιστήρια της ΕΥΔΑΠ σε Δομβραίνα και Ελλοπία. Τέλος, η υδροδότηση της ΔΕ Πλαταιών γίνεται από διυλιστήρια της ΕΥΔΑΠ σε Καπαρέλλι και Λεύκτρα. Στατιστικά η μέγιστη ποσότητα νερού σε ένα έτος που έχει παραχθεί από το διυλιστήριο, τις γεωτρήσεις και την πηγή είναι 3.300.000 m³.

2.1.6.6.2 Δίκτυο Αποχέτευσης

Η Δημοτική Επιχείρηση Ύδρευσης – Αποχέτευσης Θήβας (ΔΕΥΑΘ) ασκεί τις δραστηριότητες της αποχέτευσης σε όλο το Δήμο Θηβαίων. Στο πλαίσιο αυτό, υφίσταται δίκτυο για τη συλλογή των λυμάτων στις Δημοτικές Κοινότητες Θήβας και Βαγίων, μήκους 95,2 χιλιομέτρων καθώς και Εγκατάσταση Επεξεργασίας τους για την ασφαλή διάθεσή τους.

Η Εγκατάσταση Επεξεργασίας Λυμάτων Θήβας (ΕΕΛ – Βιολογικός Καθαρισμός) λειτουργεί από το 2003 και βρίσκεται στην ανατολική είσοδο της πόλης στη θέση Χοροβοϊβόδα Αγίων Θεοδώρων, σε

οικόπεδο έκτασης 55 στρεμμάτων σε απόσταση 1,6 km ανατολικά της παρακαμπτηρίου της Εθνικής οδού Θήβας. Η μονάδα δέχεται μέσω του Κεντρικού Αποχετευτικού Αγωγού τα αστικά λύματα της πόλης της Θήβας και με τα βυτιοφόρα τα βοθρολύματα των Διοικητικών Διαμερισμάτων του Δήμου Θηβαίων.

Η ΕΕΛ έχει σχεδιαστεί για συνολικό ισοδύναμο πληθυσμού 40.000 κατοίκων και εφαρμόζει τη μέθοδο της ενεργού ιλύος με παρατεταμένο αερισμό και ταυτόχρονη νιτροποίηση - απονιτροποίηση και αποφωσφόρωση. Τα λύματα καθαρίζονται από το οργανικό τους φορτίο, από το άζωτο και το φώσφορο με φυσικές μεθόδους. Ο ΕΕΛ δεν επεξεργάζεται βιομηχανικά λύματα ενώ λειτουργεί μονάδα βοθρολυμάτων, η οποία δύναται να δεχθεί 350 m³ ημερησίως.

Επιπρόσθετα, στην ΒΙΠΕ Θίσβης υφίσταται Εγκατάσταση Επεξεργασίας Λυμάτων (ΕΕΛ), η οποία εξυπηρετεί τις ανάγκες των εγκατεστημένων, εντός ΒΙΠΕ επιχειρήσεων. Η εν λόγω ΕΕΛ Θίσβης εφαρμόζει τη μέθοδο της ενεργού ιλύος με παρατεταμένο αερισμό, με ταυτόχρονη σταθεροποίηση της ιλύος και τριτοβάθμια επεξεργασία των υγρών αποβλήτων. Ως υγρά απόβλητα θεωρούνται τα αστικά λύματα του προσωπικού και τα ύδατα βιομηχανικής χρήσης από τις δραστηριότητες των εγκατεστημένων εταιριών.

Τα επεξεργασμένα υγρά απόβλητα της ΕΕΛ διατίθενται επιφανειακά για περιορισμένη άρδευση των ζωνών πρασίνου (χλοοτάπητας, δέντρα και φυτά) μέσω κατάλληλου συστήματος άρδευσης.

2.1.6.6.3 Καθαριότητα και Διαχείριση Απορριμμάτων

Ο Δήμος Θηβαίων είναι υπεύθυνος για τη συλλογή των Αστικών Στερεών Αποβλήτων (ΑΣΑ) στην περιοχή ευθύνης του. Σύμφωνα με το Εγκεκριμένο Τοπικό Σχέδιο Διαχείρισης Αστικών Στερεών Αποβλήτων (ΤοΣΔΑ) Δήμου Θηβαίων (ΑΔΑ: Ω5ΧΙΩΡΜ-6ΑΣ), εξυπηρετείται στις ακόλουθες εγκαταστάσεις, οι οποίες έχουν υλοποιηθεί, υλοποιούνται και λειτουργούν από τον ΦοΔΣΑ Στερεάς Ελλάδας, στην κυριότητα του οποίου και ανήκουν:

- Χ.Υ.Τ.Α. Θήβας σε κοντινή απόσταση από τον αστικό ιστό (8 χλμ).
- ΜΕΑ Θήβας.
- ΚΔΑΥ Σχηματαρίου Βοιωτίας.

Με βάση τα στοιχεία του Τοπικού Σχεδίου Διαχείρισης ΑΣΑ του Δήμου η συνολική ετήσια παραγωγή των Αστικών Στερεών Αποβλήτων (ΑΣΑ) στο Δήμο για τα έτη 2019, 2020 και 2021 προκύπτει ως εξής:

Πίνακας 20: Ετήσια παραγωγή Αστικών Στερεών Αποβλήτων Δήμου Θηβαίων ανά Ρεύμα για τα έτη 2019, 2020 και 2021

Α/Α	Ρεύμα Υλικού	Ποσότητα (tn/y)			Επισημάνσεις
		Έτος 2019	Έτος 2020	Έτος 2021	
1	Σύμμεικτα (πράσινος κάδος)	15.312,09	16.000,38	17.063,02	Περιλαμβάνονται ογκώδη & πράσινα
2	Απόβλητα συσκευασίας (μπλε κάδος) & καμπάνες γυαλιού	1.291,62	1.607,37	1.577,46	Εισερχόμενα σε ΚΔΑΥ
3	Βιοαπόβλητα (καφέ κάδος)	0,00	0,00	0,00	Η χωριστή συλλογή ΒΑΑ προγραμματίζεται εντός του 2023 με την έναρξη λειτουργίας της ΜΕΑ Θήβας
4	Χαρτί (κίτρινος Κάδος)	0,00	0,00	0,00	Αφορά το έντυπο χαρτί
5	ΡούχαΥφάσματαΥποδήματα	38,00	25,25	0,00	Το 2021 σταμάτησε η λειτουργία του ΣΕΔ
6	Μπαταρίες (οικιακές)	0,50	0,50	0,50	Κατ' εκτίμηση (δεν έχουν αποσταλεί στοιχεία από το ΣΕΔ ΑΦΗΣ)
7	ΑΗΗΕ	200,00	202,23	205,00	Κατ' εκτίμηση ποσότητα του ΣΕΔ «Ανακύκλωση Συσκευών» και ποσότητα 2020 του ΣΕΔ «Φωτοκύκλωση»
8	Τηγανέλαια	0,30	0,30	0,30	Κατ' εκτίμηση, καθώς δεν υπάρχουν στοιχεία ΣΕΔ
9	Ανάμεικτο Χαρτί	12,25	15,23	16,00	κατ' εκτίμηση για το 2021
10	Πλαστική συσκευασία	0,61	0,00	0,00	Αφορά ανακύκλωση κάδων απορριμμάτων
ΣΥΝΟΛΟ		16.855,37	17.851,26	18.862,28	

Πηγή: Τοπικό Σχέδιο Διαχείρισης Αστικών Στερεών Αποβλήτων (ΤοΣΔΑ) Δήμου Θηβαίων, 2022

Ως προς τον εξοπλισμό, σύμφωνα με τα στοιχεία του Τοπικού Σχεδίου Διαχείρισης ΑΣΑ του Δήμου (2022):

- Για τα σύμμεικτα απορρίμματα, ο Δήμος διαθέτει:
 - Δώδεκα (12) συνολικά απορριμματοφόρα οχήματα εκ των οποίων τα πέντε (5) είναι τύπου μύλου, χωρητικότητας 8 κ.μ. το καθένα, έξι (6) τύπου πρέσας χωρητικότητας οι τέσσερις (4) 16 κ.μ. η κάθε μια και οι δύο (2) 12 κ.μ. η κάθε μία.
 - ένα (1) ανοιχτό φορτηγό με γερανό για τους υπόγειους κάδους.
- Για τη συλλογή των πρασίνων (προς το παρόν συλλέγονται με παροχή υπηρεσίας), ο Δήμος διαθέτει ένα (1) φορτηγό.
- Για τη συλλογή των βιοαποβλήτων υπάρχει διαθέσιμο απορριμματοφόρο τύπου πρέσας, χωρητικότητας 16 κ.μ.
- Για τα ογκώδη (προς το παρόν συλλέγονται με παροχή υπηρεσίας) υπάρχει διαθέσιμο ένα (1) φορτηγό με αρπάγη.
- Τέλος, ο Δήμος διαθέτει ένα (1) μηχανικό και ένα (1) αναρροφητικό σάρωθρο καθώς και τρία (3) σάρωθρα πεζών χειριστών.

Το κύριο πρόγραμμα αποκομιδής απορριμμάτων στο Δ. Θηβαίων διαμορφώνεται ως εξής:

- Για τα σύμμεικτα απορρίμματα (πράσινοι και υπόγειοι κάδοι) πραγματοποιούνται σαράντα επτά (47) δρομολόγια εβδομαδιαίως για το χρονικό διάστημα Σεπτέμβριο έως Μάιο, ενώ για τους θερινούς μήνες Ιούνιο έως και Αύγουστο ο αριθμός των δρομολογίων ανέρχεται στα πενήντα τρία (53) αντίστοιχα.
- Για τα υλικά συσκευασίας (μπλε κάδοι) πραγματοποιούνται δέκα (10) δρομολόγια εβδομαδιαίως.
- Για τη συλλογή των πρασίνων και των ογκωδών πραγματοποιούνται δέκα (10) δρομολόγια εβδομαδιαίως κατά το χρονικό διάστημα Οκτώβριο έως και τον Μάρτιο, ενώ από τον Απρίλιο έως και τον Σεπτέμβριο ο αριθμός των δρομολογίων ανέρχεται στα δεκαπέντε (15) αντίστοιχα.
- Οι τομείς αποκομιδής οργανώνονται με βάση τις Δημοτικές Ενότητες, δηλαδή Θηβαίων, Βαγίων, Θίσβης, Πλαταιών.

Στον κάτωθι Πίνακα παρουσιάζονται τα οχήματα συλλογής απορριμμάτων, με τον αριθμό κυκλοφορίας και τον τύπο οχήματος, σύμφωνα με στοιχεία έτους 2021 της Διεύθυνσης Περιβάλλοντος – Πράσινου – Καθαριότητας & Ανακύκλωσης του Δήμου Θηβαίων

Πίνακας 21: Οχήματα συλλογής απορριμμάτων του Δήμου Θηβαίων (στοιχεία έτους 2021)

A/A	ΑΡΙΘΜΟΣ ΚΥΚΛΟΦΟΡΙΑΣ	ΤΥΠΟΣ ΟΧΗΜΑΤΟΣ	
1	BIM – 9073	ΑΠΟΡΡΙΜΜΑΤΟΦΟΡΟ	ΠΡΕΣΣΑ
2	BIN – 8049	ΑΠΟΡΡΙΜΜΑΤΟΦΟΡΟ	ΠΡΕΣΣΑ
3	BIM – 9615	ΑΠΟΡΡΙΜΜΑΤΟΦΟΡΟ	ΠΡΕΣΣΑ
4	BIN – 8818	ΑΠΟΡΡΙΜΜΑΤΟΦΟΡΟ	ΠΡΕΣΣΑ
5	BIM – 7940	ΑΠΟΡΡΙΜΜΑΤΟΦΟΡΟ	ΠΡΕΣΣΑ
6	BIM – 7932	ΑΠΟΡΡΙΜΜΑΤΟΦΟΡΟ	ΠΡΕΣΣΑ
7	KHY – 6287	ΑΠΟΡΡΙΜΜΑΤΟΦΟΡΟ	ΒΑΡΕΛΑ
8	KHY – 6129	ΑΠΟΡΡΙΜΜΑΤΟΦΟΡΟ	ΒΑΡΕΛΑ
9	KHY – 6126	ΑΠΟΡΡΙΜΜΑΤΟΦΟΡΟ	ΒΑΡΕΛΑ
10	KHY – 6278	ΑΠΟΡΡΙΜΜΑΤΟΦΟΡΟ	ΒΑΡΕΛΑ
11	KHY – 6125	ΑΠΟΡΡΙΜΜΑΤΟΦΟΡΟ	ΒΑΡΕΛΑ
12	KHY – 6273	ΑΠΟΡΡΙΜΜΑΤΟΦΟΡΟ	ΓΕΡΑΝΟΦΟΡΟ
13	KHY – 1034	ΑΠΟΡΡΙΜΜΑΤΟΦΟΡΟ	ΓΕΡΑΝΟΦΟΡΟ
14	BIE – 9568	ΦΟΡΤΗΓΑΚΙ ΑΝΟΙΚΤΟ	
15	KHY – 6266	ΥΔΡΟΦΟΡΑ	
16	Δεν έχει πάρει πινακίδες	ΥΔΡΟΦΟΡΑ	

Πηγή: Διεύθυνση Περιβάλλοντος – Πράσινου – Καθαριότητας & Ανακύκλωσης του Δήμου Θηβαίων, (στοιχεία έτους 2021)

Ως προς την ανακύκλωση ο Δήμος Θηβαίων ήδη από το 2006 υλοποιεί Πρόγραμμα Ανακύκλωσης συσκευασιών (μπλε κάδοι) μέσω σχετικής σύμβασης με την Ελληνική Εταιρεία Αξιοποίησης Ανακύκλωσης Α.Ε (Ε.Ε.Α.Α.). Το Πρόγραμμα εκτείνεται σε όλη τη χωρική επικράτεια του Δήμου.

Ως προς τα Συστήματα Εναλλακτικής Διαχείρισης (ΣΕΔ) ο Δήμος Θηβαίων υλοποιεί τα κάτωθι Προγράμματα:

- Πρόγραμμα Ανακύκλωσης γυάλινων συσκευασιών (καμπάνες γυαλιού) – Σύμβαση με την Ελληνική Εταιρεία Αξιοποίησης Ανακύκλωσης Α.Ε (Ε.Ε.Α.Α.).
- Πρόγραμμα Ανακύκλωσης Ηλεκτρικού – Ηλεκτρονικού Εξοπλισμού – Σύμβαση με την Ανακύκλωση Συσκευών Μονοπρόσωπη Α.Ε.
- Πρόγραμμα Ανακύκλωσης Μπαταριών – ΑΦΗΣ Α.Ε.

2.1.6.6.4 Τηλεπικοινωνίες

Όσον αφορά τα δίκτυα Τηλεπικοινωνιών παρατηρείται υπάρχει ότι επαρκής κάλυψη της πόλης της Θήβας και απαιτείται αναβάθμιση των δικτύων στους λοιπούς οικισμούς. Το υφιστάμενο δίκτυο οπτικών ινών χρήζει περαιτέρω επέκτασης.

Αναφορικά με το δίκτυο σταθερής τηλεφωνίας, είναι επαρκές σε όλη την επικράτεια του Δήμου, όπως αντίστοιχα και τα δίκτυα κινητής τηλεφωνίας, με αρκούτως ικανοποιητική απόδοση.

Επιπρόσθετα, ο Δήμος Θηβαίων μέσω του Προγράμματος WiFi4EU παρέχει τη δυνατότητα δωρεάν πρόσβασης στο διαδίκτυο μέσω ασύρματης σύνδεσης Wi-Fi στα κάτωθι πέντε σημεία της πόλης της Θήβας (11 κεραιές):

- Κτίριο Δημαρχείου (εσωτερικά και εξωτερικά).
- Κεντρική Πλατεία.
- Παλιό νοσοκομείο – καλύπτεται και το Μουσείο.
- Βιοκλιματικό πάρκο Χρυσορρόα.
- Νέος χώρος λαϊκής αγοράς.

2.1.6.6.5 Ενέργεια

Οι ενεργειακές ανάγκες του Δήμου Θηβαίων καλύπτονται ως επί το πλείστον από τις υφιστάμενες μονάδες παροχής ρεύματος της ΔΕΗ. Σύμφωνα με το Εγκεκριμένο Σχέδιο Δράσης Αειφόρου Ενέργειας (ΣΔΑΕ) του Δήμου Θηβαίων (ΑΔΑ: 7357ΩΡΜ-3ΜΩ), η συνολική ετήσια κατανάλωση ενέργειας για το Δήμο Θηβαίων ανέρχεται σε 365.272,622 MWh, εκλύοντας ετησίως 110.601,161 tη CO₂. Στον Πίνακα που ακολουθεί παρουσιάζονται συνολικά η ετήσια κατανάλωση ενέργειας, ανά τομέα κατανάλωσης καθώς και οι εκλυόμενοι ρύποι, σύμφωνα με το ΣΔΑΕ του Δήμου Θηβαίων.

Πίνακας 22: Ετήσια κατανάλωση ενέργειας και εκλυόμενοι ρύποι Δήμου Θηβαίων

Τομέας Κατανάλωσης	Κατανάλωση Ενέργειας (MWh)	Εκπομπές CO ₂
Ηλεκτρική Ενέργεια		
Δημοτικά Κτίρια + Εγκαταστάσεις + Σχολεία	2.850,00	1.120,05
Δημοτικός Φωτισμός	5.050,00	1.984,65
Οικιακός Τομέας	78.769,00	30.956,22
Τριτογενής Τομέας	68,00	26,72
Πετρέλαιο		
Δημοτικά Κτίρια + Εγκαταστάσεις + Σχολεία	1.734,00	462,98
Οικιακός Τομέας	76.678,11	20.473,06
Τριτογενής Τομέας	8.468,49	2.261,09
Δημοτικά Οχήματα	1.438,26	384,02
Ιδιωτικά Οχήματα	96.523,31	25.771,72
Δημόσιες Μεταφορές	7.997,68	2.135,38
Βενζίνη		

Δημοτικά Οχήματα	94,78	23,60
Ιδιωτικά Οχήματα	61.659,28	15.353,16
Ξύλο		
Οικιακός Τομέας	23.941,71	9.648,51
ΣΥΝΟΛΟ	365.272,62	110.601,16

Πηγή: Σχέδιο Δράσης Αειφόρου Ενέργειας (ΣΔΑΕ) του Δήμου Θηβαίων, 2015

Ως προς τον επιχειρησιακό σχεδιασμό στον τομέα της ενεργειακής αποδοτικότητας ο Δήμος έχει εκπονήσει το Σχέδιο Ενεργειακής Απόδοσης Κτιρίων (ΣΕΑΚ), το οποίο δεν έχει έως σήμερα (Φεβρουάριος 2024) εγκριθεί από το αρμόδιο Συλλογικό Όργανο.

Στον τομέα της ενεργειακής αναβάθμισης δημοσίων κτιρίων, έχουν ήδη ενταχθεί ή/και ολοκληρωθεί οι εξής προτάσεις του Δήμου Θηβαίων μέσω των κάτωθι Χρηματοδοτικών Προγραμμάτων:

➤ Πράσινο Ταμείο: Άξονας Προτεραιότητας 1 «Αστική Αναζωογόνηση» του Χρηματοδοτικού Προγράμματος «ΔΡΑΣΕΙΣ ΠΕΡΙΒΑΛΛΟΝΤΙΚΟΥ ΙΣΟΖΥΓΙΟΥ» (αριθμ. Αποφ. 207.2/2021 –

ΑΔΑ: 9Θ3Β46Ψ844-0ΙΙ)

- Ενεργειακή και λειτουργική αναβάθμιση του 3ου Γυμνασίου – Λυκείου Θήβας
- Ανακαίνιση και διαμόρφωση δημοτικού σχολείου Μουρικού σε Κέντρο Περιβαλλοντικής Εκπαίδευσης του Δήμου Θηβαίων

➤ Περιφερειακό Επιχειρησιακό Πρόγραμμα «Στερεά Ελλάδα»

- Αναβάθμιση της ενεργειακής απόδοσης και εξοικονόμηση ενέργειας στο Γυμνάσιο – Λύκειο Βαγίων του Δήμου Θηβαίων (Κωδ. ΟΠΣ: 5042920).
- Μελέτες ωρίμανσης ενεργειακής αναβάθμισης του 5ου Δημοτικού Σχολείου Θήβας (Κωδ. ΟΠΣ: 5181120).

➤ Επιχειρησιακό Πρόγραμμα «Υποδομές Μεταφορών, Περιβάλλον και Αειφόρος Ανάπτυξη»:

- Ενεργειακή αναβάθμιση κλειστού Δημοτικού Γυμναστηρίου Δήμου Θηβαίων "Ανδρέας Ερρίκος Χατζόπουλος" (Κωδ. ΟΠΣ:5029479).

➤ Υπουργείο Μετανάστευσης & Ασύλου – «Ταμείο Αλληλεγγύης»:

- Ενεργειακή, αισθητική και λειτουργική αναβάθμιση του 7ου και 8ου Δημοτικού Σχολείου του Δήμου Θηβαίων (Αρ. Αποφ. 180174/11-8-2021).

➤ Πρόγραμμα «ΕΞΟΙΚΟΝΟΜΩ ΙΙ» του Υπουργείου Περιβάλλοντος, Ενέργειας και Κλιματικής Αλλαγής

- Βελτίωση και ενεργειακή αναβάθμιση του Παλαιού Δημαρχείου Θήβας.
- Βελτίωση και ενεργειακή αναβάθμιση καταστήματος Δημοτικής Αγοράς του Δήμου Θηβαίων

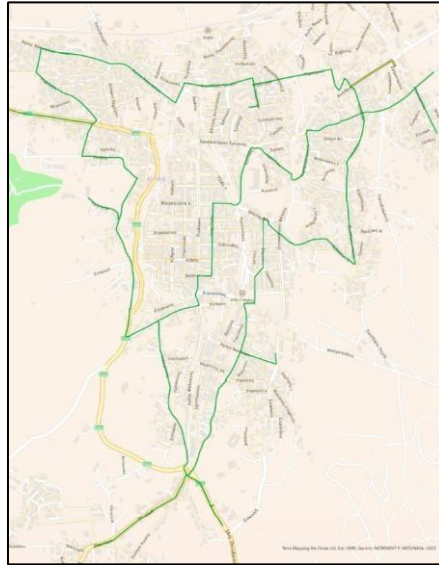
Επιπρόσθετα, ο Δήμος έχει υποβάλλει στο Πρόγραμμα «ΗΛΕΚΤΡΑ» του Υπουργείου Περιβάλλοντος & Ενέργειας την κάτωθι πρόταση:

- Ενεργειακή Αναβάθμιση Δημαρχείου Δήμου Θηβαίων

Προς την κατεύθυνση ενεργειακής αναβάθμισης μέσω αστικής ανάπλασης, ο Δήμος Θηβαίων προχώρησε στην βιοκλιματική αναβάθμιση του Ρέματος Χρυσσοροά εντός της πόλης της Θήβας. Ειδικότερα, η βιοκλιματική αναβάθμιση συνίσταται στη διαμόρφωση του κοινόχρηστου χώρου του εφαρμοσμένου ρυμοτομικού σχεδίου της Θήβας κατά μήκος του ρέματος Χρυσσοροά στο τμήμα που έχει επιχωματωθεί από την οδό Εστίας (Ηλέκτρης Πύλες) έως την οδό Τσεβά – Αυλίδος, συνολικού εμβαδού 20.950 τ.μ. Η διαμόρφωση αυτή υπακούει στις αρχές, στους τρόπους και τα υλικά κατασκευής του βιοκλιματικού αστικού σχεδιασμού με στόχο την μείωση της θερμοκρασίας και την ανοδική θερμική άνεση για τους χρήστες της περιοχής παρέμβασης, κατοίκους της Θήβας και τουρίστες επισκέπτες των αρχαιολογικών χώρων εντός και σε επαφή με την περιοχή παρέμβασης, καθώς και με την διατήρηση της λειτουργίας του ρέματος τοπιολογικά και φυσικά προς όφελος των κλιματικών συνθηκών (θερμοκρασίας – αερισμού) στην ευρύτερη πυκνοδομημένη περιοχή της Κεντρικής Πόλης την οποία διασχίζει το Ρέμα Χρυσσοροά.

Τέλος, στον τομέα του φυσικού αερίου έχει κατασκευαστεί δίκτυο φυσικού αερίου για την πόλη της Θήβας από το 2007, που ωστόσο έως πρόσφατα παρέμενε ανενεργό. Η Δημόσια Επιχείρηση Δικτύων Διανομής Αερίου (Δ.Ε.Δ.Α.) ολοκλήρωσε το 2021 τις εργασίες ενεργοποίησης του υφιστάμενου δικτύου, δίνοντας έτσι τη δυνατότητα στους πολίτες για σύνδεσή τους στο δίκτυο. Στην Εικόνα που ακολουθεί παρουσιάζεται ο χάρτης του δικτύου φυσικού αερίου για την πόλη της Θήβας το έτος 2021

Εικόνα 13: Δίκτυο φυσικού αερίου για την πόλη της Θήβας (έτος 2021)



Πηγή: Δημόσια Επιχείρηση Δικτύων Διανομής Αερίου, 2021

2.1.6.6.6 Μεταφορές

Η έννοια της βιώσιμης κινητικότητας στον τομέα των μεταφορών περιλαμβάνει έχει ως στόχο τη βιώσιμη μετακίνηση ανθρώπων και αγαθών τόσο στο αστικό όσο και στο περιαστικό περιβάλλον. Υπό την έννοια αυτή η βιώσιμη κινητικότητα συνίσταται από τρεις βασικούς πυλώνες και ειδικότερα:

- Περιβαλλοντική Συνιστώσα: αναφέρεται στην πρόκληση ρύπανσης από τις μεταφορικές δραστηριότητες σε ρυθμούς βιώσιμους, καθώς και στην χρήση ανανεώσιμων και μη φυσικών πηγών σε ρυθμούς βιώσιμους.
- Κοινωνική Συνιστώσα: αναφέρεται στην κοινωνική δικαιοσύνη στον τομέα των μεταφορών, δηλαδή στο δικαίωμα στην κινητικότητα των ανθρώπων.
- Οικονομική συνιστώσα: αναφέρεται στην αναπροσαρμογή των έως σήμερα οικονομικών θεωρήσεων των μεταφορών ώστε να λαμβάνεται υπόψη το κριτήριο της ρύπανσης του περιβάλλοντος και της εξάντλησης των φυσικών πηγών.

Στο πλαίσιο αυτό, μέσω σχετικής χρηματοδότησης του Πράσινου Ταμείου, εκπονήθηκε το Σχέδιο Βιώσιμης Αστικής Κινητικότητας (ΣΒΑΚ) του Δήμου Θηβαίων και εγκρίθηκε με την υπ. αριθμ. 124/2022 (ΑΔΑ: 6ΚΧΓΩΡΜ-ΗΞΥ) Απόφαση Δημοτικού Συμβουλίου. Στόχος είναι η δημιουργία ενός βιώσιμου συστήματος κινητικότητας περιλαμβάνει:

- Την εξασφάλιση προσβασιμότητας των θέσεων εργασίας και των υπηρεσιών για όλους.
- Τη βελτίωση της δημόσιας υγείας και της ασφάλειας
- Τη μείωση της ρύπανσης, των εκπομπών αερίων θερμοκηπίου και της κατανάλωσης ενέργειας

- Την αύξηση της αποτελεσματικότητας και της οικονομικής αποδοτικότητας των μεταφορών ανθρώπων και εμπορευμάτων
- Την ενίσχυση της ελκυστικότητας και της ποιότητας του αστικού περιβάλλοντος

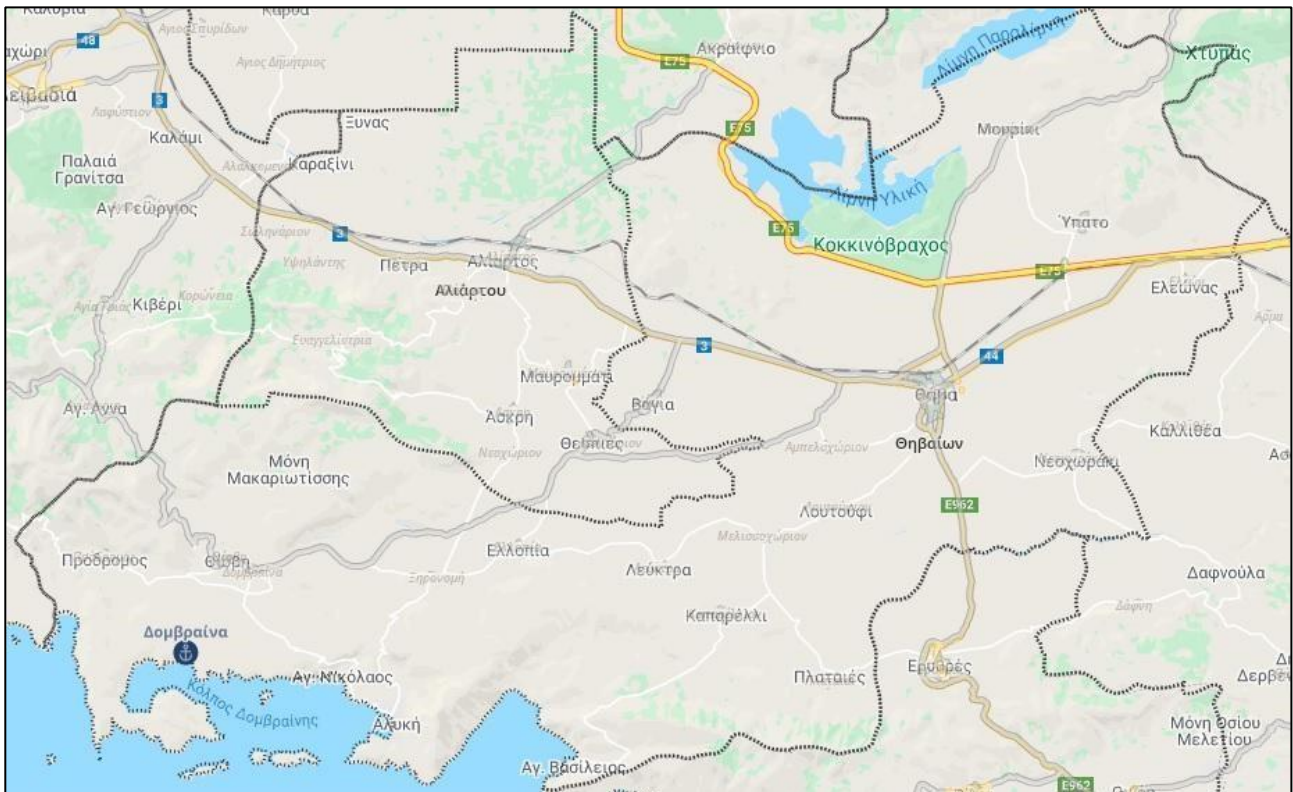
Επιπρόσθετα, μέσω σχετικής χρηματοδότησης του Πράσινου Ταμείου, εκπονήθηκε το Σχέδιο Φόρτισης Ηλεκτρικών Οχημάτων (ΣΦΗΟ) του Δήμου Θηβαίων και εγκρίθηκε με την υπ. αριθμ. 111/2022 (ΑΔΑ:ΨΤ8ΙΩΡΜ-0Ρ1) Απόφαση Επιτροπής Ποιότητας Ζωής. Στόχος του ΣΦΗΟ είναι η επιλογή χωροθέτησης συγκεκριμένων και κατάλληλων σημείων επαναφόρτισης Ηλεκτρικών Οχημάτων στην περιοχή ευθύνης του Δήμου Θηβαίων. Έτσι, το ΣΦΗΟ περιλαμβάνει συνοπτικά:

- Την ανάλυση Υφιστάμενης Κατάστασης, τη χαρτογράφηση της περιοχής παρέμβασης και τη δημιουργία σεναρίων παρέμβασης.
- Τη σχετική διαβούλευση για την επιλογή του κατάλληλου σεναρίου παρέμβασης.
- Της παραμέτρους εφαρμογής του επιλεγμένου σχεδίου παρέμβασης.

Επίσης, μέσω σχετικής χρηματοδότησης του Πράσινου Ταμείου, εκπονείται το Σχέδιο Αστικής Προσβασιμότητας (ΣΑΠ) του Δήμου Θηβαίων. Στόχος του ΣΑΠ είναι να προσδιορίσει τα σημεία των απαιτούμενων διαμορφώσεων, επεμβάσεων και κατασκευών και τις προσβάσιμες γραμμικές διαδρομές μεταξύ αυτών ώστε να δημιουργείται σε επίπεδο δήμου ένα δίκτυο προσβάσιμων μετακινήσεων στην αρχή της «προσβάσιμης αλυσίδας» προς βασικές κοινόχρηστες και κοινωφελείς χρήσεις.

Σε επίπεδο υφιστάμενων υποδομών μεταφορών, στο Δήμο Θηβαίων περιλαμβάνεται το οδικό και σιδηροδρομικό δίκτυο, καθώς και τις θαλάσσιες μεταφορές. Στην Εικόνα που ακολουθεί παρουσιάζονται οι βασικές υποδομές μεταφορών του Δήμου Θηβαίων.

Εικόνα 14: Βασικές υποδομές μεταφορών Δήμου Θηβαίων (κύριοι οδικοί άξονες, σιδηροδρομικό δίκτυο και κύρια λιμάνια)



Πηγή: Βάση Δεδομένων: Οικοσκόπιο (<http://www.oikoskopio.gr/map/>)

Οδικό Δίκτυο

Το συνολικό μήκος διανοιγμένου αστικού οδικού δικτύου του Δήμου ανέρχεται σε 180 km όπου η γενική κατάσταση του είναι καλή. Το ασφαλτοστρωμένο – τσιμεντοστρωμένο μήκος ανέρχεται σε ποσοστό άνω 90% επί του συνολικού δικτύου, ενώ το συνολικό μήκος των ηλεκτροφωτισμένων δρόμων ταυτίζεται με το μήκος των διανοιγμένων δρόμων. Το μήκος του αγροτικού οδικού δικτύου ανέρχεται περίπου σε 420 km εκ των οποίων ασφαλτοστρωμένα είναι τα 65 km.

Κυκλοφοριακή συμφόρηση παρατηρείται κατά τις ώρες αιχμής στο κέντρο της πόλης της Θήβας αλλά και στους κύριους άξονες που την περιβάλλουν. Επιπρόσθετα, εντοπίζεται έλλειψη χώρων στάθμευσης κυρίως στο κέντρο της πόλης.

Σιδηροδρομικό Δίκτυο

Το σιδηροδρομικό δίκτυο που εξυπηρετεί το Δήμο Θηβαίων, αποτελεί τμήμα του ευρύτερου δικτύου Πειραιάς – Θεσσαλονίκη. Συνεπώς, εξασφαλίζει τη σιδηροδρομική σύνδεση της περιοχής με τα δύο μεγάλα μητροπολιτικά κέντρα της χώρας. Εντός του Δήμου εντοπίζονται οι εξής τέσσερις σιδηροδρομικοί σταθμοί:

- Σιδηροδρομικός Σταθμός Ελεώνα.

- Σιδηροδρομικός Σταθμός Υπάτου.
- Σιδηροδρομικός Σταθμός Θήβας.
- Σιδηροδρομικός Σταθμός Σφιξ.

Θαλάσσιες Μεταφορές

Η βασικότερη λιμενική υποδομή του Δήμου Θηβαίων είναι οι λιμενικές εγκαταστάσεις της ΒΙΠΕ Θίσβης. Οι εγκαταστάσεις αυτές βρίσκονται στον όρμο Νούσας Βοιωτίας και διαθέτουν τέσσερα κρηπιδώματα Α, Β, Γ, Δ. Χρήστες των λιμενικών εγκαταστάσεων είναι αποκλειστικά μόνο οι εγκατεστημένες στη ΒΙΠΕ Θίσβης επιχειρήσεις, όπως συνάγεται από την ίδια την απόφαση περί «παραχώρησης δικαιώματος χρήσης» αλλά και από το θεσμικό πλαίσιο ίδρυσης της βιομηχανικής περιοχής.

2.1.7 Κοινωνική Πολιτική, Υγεία, Παιδεία, Πολιτισμός, Αθλητισμός

2.1.7.1 Παιδεία

Στον τομέα της εκπαίδευσης στο Δήμο Θηβαίων καταγράφονται:

- Δύο 2 δημοτικοί παιδικοί σταθμοί (Θήβα και Βαγιά).
- 38 σχολεία πρωτοβάθμιας εκπαίδευσης εκ των οποίων 18 Νηπιαγωγεία και 20 Δημοτικά Σχολεία.
- 16 σχολεία δευτεροβάθμιας εκπαίδευσης.

Στους Πίνακες που ακολουθούν παρουσιάζονται οι σχολικές υποδομές πρωτοβάθμιας και δευτεροβάθμιας εκπαίδευσης που εντοπίζονται στο Δήμο Θηβαίων, σύμφωνα με τις αντίστοιχες Δ/νσεις Εκπαίδευσης Νομού Βοιωτίας.

Πίνακας 23: Νηπιαγωγεία Δήμου Θηβαίων

Όνομασία Σχολικής Μονάδας	Ταχ. Διεύθυνση
6ο ΝΗΠΙΑΓΩΓΕΙΟ ΘΗΒΑΣ	ΟΠΛΑΡΧΗΓΟΥ ΒΟΓΚΛΗ

4ο ΝΗΠΙΑΓΩΓΕΙΟ ΘΗΒΑΣ	ΑΓΙΟΥ ΑΘΑΝΑΣΙΟΥ 42
5ο ΝΗΠΙΑΓΩΓΕΙΟ ΘΗΒΑΣ	ΦΙΛΟΛΑΟΥ 4
ΕΙΔΙΚΟ ΝΗΠΙΑΓΩΓΕΙΟ ΘΗΒΑΣ	ΤΣΑΚΑΛΩΦ 2
1ο ΝΗΠΙΑΓΩΓΕΙΟ ΘΗΒΑΣ	ΚΤΙΡΙΟ ΚΗΦΗ ΣΙΔΗΡΟΔΡΟΜΙΚΟΣ ΣΤΑΘΜΟΣ ΘΗΒΑΣ
8ο ΝΗΠΙΑΓΩΓΕΙΟ ΘΗΒΑΣ	ΤΣΑΚΑΛΩΦ 2
ΝΗΠΙΑΓΩΓΕΙΟ ΒΑΓΙΩΝ	ΒΑΓΙΑ
3ο ΝΗΠΙΑΓΩΓΕΙΟ ΘΗΒΩΝ	ΠΑΡΟΔΟΣ ΑΓ.ΚΩΝΣΤΑΝΤΙΝΟΥ 3
ΝΗΠΙΑΓΩΓΕΙΟ ΥΠΑΤΟΥ	ΥΠΑΤΟ
ΝΗΠΙΑΓΩΓΕΙΟ ΕΛΕΩΝΑ	ΕΛΕΩΝΑΣ
ΝΗΠΙΑΓΩΓΕΙΟ ΚΑΠΑΡΕΛΛΙΟΥ	ΚΑΠΑΡΕΛΛΙ
2ο ΝΗΠΙΑΓΩΓΕΙΟ ΘΗΒΑΣ	ΗΛΕΚΤΡΑΣ 43
9ο ΝΗΠΙΑΓΩΓΕΙΟ ΘΗΒΑ - ΙΣΜΗΝΕΙΟ	ΟΠΛΑΡΧΗΓΟΥ ΒΟΓΚΛΗ 55
ΝΗΠΙΑΓΩΓΕΙΟ ΔΟΜΒΡΑΙΝΑΣ	ΔΟΜΒΡΑΙΝΑ
7ο ΝΗΠΙΑΓΩΓΕΙΟ ΘΗΒΑΣ	ΤΑΧΙ
ΝΗΠΙΑΓΩΓΕΙΟ ΠΛΑΤΑΙΩΝ	ΠΛΑΤΑΙΕΣ
10ο ΝΗΠΙΑΓΩΓΕΙΟ ΘΗΒΑ	ΠΟΥΛΙΟΠΟΥΛΟΥ 8
ΝΗΠΙΑΓΩΓΕΙΟ ΜΕΛΙΣΣΟΧΩΡΙΟΥ	ΜΕΛΙΣΣΟΧΩΡΙ

Πηγή: Δ/ση Πρωτοβάθμιας Εκπαίδευσης Ν. Βοιωτίας, 2024

Πίνακας 24: Δημοτικά Σχολεία Δήμου Θηβαίων

Όνομασία Σχολικής Μονάδας	Ταχ. Διεύθυνση
3ο ΔΗΜΟΤΙΚΟ ΣΧΟΛΕΙΟ ΘΗΒΑΣ	ΠΑΡΟΔΟΣ ΑΓΙΟΥ ΚΩΝΣΤΑΝΤΙΝΟΥ 3
ΔΗΜΟΤΙΚΟ ΣΧΟΛΕΙΟ ΞΗΡΟΝΟΜΗΣ	ΞΗΡΟΝΟΜΗ
7ο ΔΗΜΟΤΙΚΟ ΣΧΟΛΕΙΟ ΘΗΒΑΣ	ΟΠΛΑΡΧΗΓΟΥ ΒΟΓΚΛΗ
4ο ΔΗΜΟΤΙΚΟ ΣΧΟΛΕΙΟ ΘΗΒΑΣ	ΑΓΙΟΥ ΑΘΑΝΑΣΙΟΥ 40
8ο ΔΗΜΟΤΙΚΟ ΣΧΟΛΕΙΟ ΘΗΒΑΣ	ΟΠΛΑΡΧΗΓΟΥ ΒΟΓΚΛΗ
ΕΙΔΙΚΟ ΔΗΜΟΤΙΚΟ ΣΧΟΛΕΙΟ ΘΗΒΑΣ	ΤΣΑΚΑΛΩΦ 2
6ο ΔΗΜΟΤΙΚΟ ΣΧΟΛΕΙΟ ΘΗΒΑΣ	ΠΑΡΟΔΟΣ ΠΟΤΝΙΩΝ
ΔΗΜΟΤΙΚΟ ΣΧΟΛΕΙΟ ΕΛΕΩΝΑ	ΕΛΕΩΝΑΣ
ΔΗΜΟΤΙΚΟ ΣΧΟΛΕΙΟ ΛΕΥΚΤΡΩΝ	ΛΕΥΚΤΡΑ
1ο ΔΗΜΟΤΙΚΟ ΣΧΟΛΕΙΟ ΘΗΒΑΣ	ΔΙΡΚΗΣ 18

5ο ΔΗΜΟΤΙΚΟ ΣΧΟΛΕΙΟ ΘΗΒΑΣ	ΗΣΙΟΔΟΥ 25
ΔΗΜΟΤΙΚΟ ΣΧΟΛΕΙΟ ΚΑΠΑΡΕΛΛΙΟΥ	ΚΑΠΑΡΕΛΛΙ
1ο ΔΗΜΟΤΙΚΟ ΣΧΟΛΕΙΟ ΒΑΓΙΩΝ	ΒΑΓΙΑ
2ο ΔΗΜΟΤΙΚΟ ΣΧΟΛΕΙΟ ΒΑΓΙΩΝ	ΒΑΓΙΑ
ΔΗΜΟΤΙΚΟ ΣΧΟΛΕΙΟ ΠΛΑΤΑΙΩΝ	ΠΛΑΤΑΙΕΣ
9ο ΔΗΜΟΤΙΚΟ ΣΧΟΛΕΙΟ ΘΗΒΑΣ	ΑΥΛΙΔΟΣ 67
ΔΗΜΟΤΙΚΟ ΣΧΟΛΕΙΟ ΔΟΜΒΡΑΙΝΑΣ	ΔΟΜΒΡΑΙΝΑ
ΔΗΜΟΤΙΚΟ ΣΧΟΛΕΙΟ ΥΠΑΤΟΥ	ΥΠΑΤΟ ΒΟΙΩΤΙΑΣ
2ο ΔΗΜΟΤΙΚΟ ΣΧΟΛΕΙΟ ΘΗΒΑΣ	ΚΑΣΣΑΝΔΡΟΥ & ΣΠΑΡΤΩΝ
2ο ΔΗΜΟΤΙΚΟ ΣΧΟΛΕΙΟ ΕΛΕΩΝΑ (Κατάστημα Κράτησης Γυναικών)	ΚΑΤΑΣΤΗΜΑ ΚΡΑΤΗΣΗΣ ΕΛΑΙΩΝΑ

Πηγή: Δ/ση Πρωτοβάθμιας Εκπαίδευσης Ν. Βοιωτίας, 2024

Πίνακας 25: Σχολεία Δευτεροβάθμιας Εκπαίδευσης Δήμου Θηβαίων

Όνομασία Σχολικής Μονάδας	Πόλη	Ταχ. Διεύθυνση
1ο ΗΜΕΡΗΣΙΟ ΓΕΝΙΚΟ ΛΥΚΕΙΟ ΘΗΒΑΣ-ΑΜΦΙΩΝ	ΘΗΒΑ	ΠΑΡΟΔΟΣ ΚΑΣΣΑΝΔΡΟΥ ΔΕΞΑΜΕΝΗ ΠΥΡΙ 1
2ο ΗΜΕΡΗΣΙΟ ΓΕΝΙΚΟ ΛΥΚΕΙΟ ΘΗΒΩΝ - ΚΑΔΜΕΙΟ	ΘΗΒΑ	ΑΥΛΙΔΟΣ 1
3ο ΗΜΕΡΗΣΙΟ ΓΕΝΙΚΟ ΛΥΚΕΙΟ ΘΗΒΑΣ	ΘΗΒΑ	ΚΑΠΟΔΙΣΤΡΙΟΥ 7
ΗΜΕΡΗΣΙΟ ΓΕΝΙΚΟ ΛΥΚΕΙΟ ΒΑΓΙΩΝ ΒΟΙΩΤΙΑΣ - ΚΑΒΕΙΡΙΟ	ΒΑΓΙΑ	ΒΑΓΙΑ
1ο ΗΜΕΡΗΣΙΟ ΓΥΜΝΑΣΙΟ ΘΗΒΑΣ- ΙΣΜΗΝΙΟ	ΘΗΒΑ	ΠΕΡΙΦΕΡΕΙΑΚΟΣ ΑΓ.ΤΡΙΑΔΟΣ
2ο ΗΜΕΡΗΣΙΟ ΓΥΜΝΑΣΙΟ ΘΗΒΑΣ - ΠΙΝΔΑΡΕΙΟ ΓΥΜΝΑΣΙΟ ΘΗΒΑΣ	ΘΗΒΑ	ΑΥΛΙΔΟΣ 1
3ο ΗΜΕΡΗΣΙΟ ΓΥΜΝΑΣΙΟ ΘΗΒΩΝ	ΘΗΒΑ	ΚΑΠΟΔΙΣΤΡΙΟΥ 7
4ο ΗΜΕΡΗΣΙΟ ΓΥΜΝΑΣΙΟ ΘΗΒΑΣ "ΗΡΑΚΛΕΙΟ"	ΘΗΒΑ	ΑΙΣΧΥΛΟΥ 12
5ο ΗΜΕΡΗΣΙΟ ΓΥΜΝΑΣΙΟ ΘΗΒΑΣ - ΠΕΛΟΠΙΔΕΙΟ	ΘΗΒΑ	ΠΕΡΓΑΜΟΥ 37
ΗΜΕΡΗΣΙΟ ΓΥΜΝΑΣΙΟ ΒΑΓΙΩΝ ΒΟΙΩΤΙΑΣ - ΜΗΤΡΟΣ ΜΠΙΝΙΑΡΗΣ	ΒΑΓΙΑ	ΒΑΓΙΑ
1ο ΗΜΕΡΗΣΙΟ ΓΥΜΝΑΣΙΟ ΚΑΠΑΡΕΛΛΙΟΥ ΒΟΙΩΤΙΑΣ - ΧΡΗΣΤΟΣ ΠΑΠΑΘΑΝΑΣΙΟΥ	ΚΑΠΑΡΕΛΛΙΟΥ ΒΟΙΩΤΙΑΣ	ΚΑΠΑΡΕΛΛΙ
ΓΥΜΝΑΣΙΟ ΚΑΙ ΛΥΚΕΙΑΚΕΣ ΤΑΞΕΙΣ ΔΟΜΒΡΑΙΝΑΣ	ΔΟΜΒΡΑΙΝΑ	ΔΟΜΒΡΑΙΝΑ
ΕΣΠΕΡΙΝΟ ΓΥΜΝΑΣΙΟ ΜΕ Λ.Τ. ΘΗΒΑΣ	ΘΗΒΑ	ΑΥΛΙΔΟΣ 1

ΗΜΕΡΗΣΙΟ ΓΥΜΝΑΣΙΟ ΠΥΛΗΣ ΒΟΙΩΤΙΑΣ - ΓΥΜΝΑΣΙΟ ΠΥΛΗΣ ΜΕ ΛΥΚΕΙΑΚΕΣ ΤΑΞΕΙΣ	ΠΥΛΗΣ ΒΟΙΩΤΙΑΣ	ΠΥΛΗ ΒΟΙΩΤΙΑΣ
ΕΕΕΕΚ ΘΗΒΑ - ΕΕΕΕΚ ΘΗΒΑΣ	ΘΗΒΑ	ΛΟΥΤΟΥΦΙ
ΕΚ ΘΗΒΑΣ - ΕΡΓΑΣΤΗΡΙΑΚΟ ΚΕΝΤΡΟ	ΘΗΒΑΣ	ΑΓΙΟΙ ΘΕΟΔΩΡΟΙ 2ο χλμ Θηβών - Χαλκίδας
1ο ΗΜΕΡΗΣΙΟ ΕΠΑΓΓΕΛΜΑΤΙΚΟ ΛΥΚΕΙΟ ΘΗΒΑΣ	ΘΗΒΑ	2ο ΧΛΜ ΘΗΒΩΝ - ΧΑΛΚΙΔΑΣ

Πηγή: Δ/νση Δευτεροβάθμιας Εκπαίδευσης Ν. Βοιωτίας, 2024

2.1.7.2 Πολιτισμός

Κύριοι φορείς προώθησης και διαχείρισης των πολιτιστικών υποδομών του Δήμου Θηβαίων είναι τα δυο Νομικά Πρόσωπα του Δήμου, ο Δημοτικός Οργανισμός Θήβας (Δ.Ο.Θ.) και η Δημοτική Κοινοφελής Επιχείρηση Δήμου Θηβαίων (ΔΗ.Κ.Ε.Θ.). Εδώ σημειώνεται ότι, σύμφωνα με το Ν. 5056/2023 (Μέρος Γ' – άρθρα 27 – 32): «**Νομικά πρόσωπα δημοσίου δικαίου που συστήθηκαν με οποιονδήποτε τρόπο από Οργανισμούς Τοπικής Αυτοδιοίκησης (Ο.Τ.Α.) α' βαθμού και λειτουργούν σύμφωνα με τα άρθρα 239 έως 242 του Κώδικα Δήμων και Κοινοτήτων [ν. 3463/2006 (Α' 114)], καταργούνται αυτοδικαίως την 31η.12.2023 και οι αρμοδιότητές τους ασκούνται από την 1η.1.2024 από τον οικείο δήμο**».

Υποδομές

Οι κυριότερες πολιτιστικές υποδομές που εντοπίζονται στο Δήμο Θηβαίων είναι οι κάτωθι:

- Δημοτικό Ωδείο Θήβας. Λειτουργεί υπό τη διεύθυνση του Δήμου Θηβαίων (καταργούμενο Νομικό Πρόσωπο: ΔΗ.Κ.Ε.Θ.), παρέχοντας σχετικές υπηρεσίες σε παιδιά.
- Δημοτικό Συνεδριακό Κέντρο Θήβας. Λειτουργεί υπό τη διεύθυνση του Δήμου Θηβαίων (καταργούμενο Νομικό Πρόσωπο: ΔΗ.Κ.Ε.Θ.), στο οποίο λαμβάνουν χώρα και οι περισσότερες εκδηλώσεις που πραγματοποιούνται στην πόλη της Θήβας από διάφορους φορείς. Το Συνεδριακό Κέντρο λειτουργεί και ως χειμερινός κινηματογράφος.
- Θερινός Κινηματογράφος «Σόνια». Λειτουργεί υπό τη διεύθυνση του Δήμου Θηβαίων (καταργούμενο Νομικό Πρόσωπο: ΔΗ.Κ.Ε.Θ.)
- Πνευματικά Κέντρα στις Δημοτικές Ενότητες του Δήμου.

Επιπρόσθετα, χώροι για πολιτιστικές δραστηριότητες είναι:

- Το πνευματικό κέντρο στο κτίριο του παλιού νοσοκομείου.
- Η αίθουσα πολλαπλών χρήσεων στο παλιό κτίριο της ΔΕΗ.
- Το λαογραφικό μουσείο πίσω από την Οιδιπόδεια Κρήνη.

Σχετικά με τους υπαίθριους ανοικτούς χώρους που δύναται να φιλοξενήσουν πολιτιστικές εκδηλώσεις, αυτοί είναι οι εξής: Όσον αφορά τους ανοικτούς-υπαίθριους χώρους, σημαντικοί είναι:

- Το ανοικτό θέατρο 2.000 θέσεων στο Μοσχοπόδι.
- Ο υπαίθριος χώρος στην Αγ. Τριάδα.
- Ο υπαίθριος χώρος του Αγ. Λουκά (στο παλιό νεκροταφείο).
- Ο χώρος της εμποροπανήγυρης στην περιοχή της Μητρόπολης της Θήβας.

Πολιτιστικοί φορείς και σύλλογοι

Στο Δήμο Θηβαίων κατά το έτος 2021 εντοπίζονται 5 πολιτιστικοί φορείς και σύλλογοι. Στον Πίνακα που ακολουθεί παρουσιάζονται οι πολιτιστικοί σύλλογοι του Δήμου Θηβαίων, σύμφωνα με το Μητρώο Πολιτιστικών Φορέων του Υπουργείου Πολιτισμού και Αθλητισμού.

Πίνακας 26: Πολιτιστικοί σύλλογοι και φορείς στο Δήμο Θηβαίων (έτος 2021)

A/A	Επωνυμία Φορέα
1	ΕΚΠΟΛΙΤΙΣΤΙΚΟΣ ΜΟΡΦΩΤΙΚΟΣ ΣΥΛΛΟΓΟΣ ΛΕΥΚΤΡΩΝ
2	ΙΕΡΟΛΟΧΙΤΕΣ ΘΗΒΩΝ
3	ΙΕΡΟΨΑΛΤΙΚΟΣ ΣΥΛΛΟΓΟΣ ΘΗΒΩΝ Ο ΕΥΑΓΓΕΛΙΣΤΗΣ ΛΟΥΚΑΣ
4	ΠΟΛΙΤΙΣΤΙΚΟΣ ΣΥΛΛΟΓΟΣ ΔΡΑΣΗΣ ΚΑΙ ΕΘΕΛΟΝΤΙΣΜΟΥ ΒΑΓΙΩΝ «ΜΗΤΡΟΣ ΜΠΙΝΙΑΡΗΣ»
5	ΣΦΙΓΓΑ

Πηγή: Μητρώο Πολιτιστικών Φορέων του Υπουργείου Πολιτισμού και Αθλητισμού, 2021

Πολιτιστικές Εκδηλώσεις - Δρώμενα

Στον Δήμο Θηβαίων διοργανώνονται οι εξής βασικές πολιτιστικές εκδηλώσεις και δραστηριότητες, σύμφωνα με το τμήμα Κοινωνικής Προστασίας – Παιδείας – Πολιτισμού & Αθλητισμού του Δήμου Θηβαίων:

- ΠΙΝΔΑΡΕΙΑ (θερινές ετήσιες πολιτιστικές εκδηλώσεις).
- Βλάχικος Γάμος Θήβας (Αποκριάτικο Δρώμενο).
- Δημοτική Βιβλιοθήκη (Καλοκαιρινές δράσεις).
- Κιθαιρώνεια.
- Εμποροπανήγυρη.
- Γαϊτανάκι και Βλάχικος Γάμος Δ.Ε Βαγίων.
- Αποκριάτικες εκδηλώσεις σε κάθε Δ.Ε.

- Ευρωπαϊκή εβδομάδα Κινητικότητας.
- Βράβευση επιτυχόντων φοιτητών σε ΑΕΙ.

2.1.7.3 Αθλητισμός

Στο Δήμο Θηβαίων απαντάται πληθώρα αθλητικών υποδομών όσο και αθλητικών συλλόγων και φορέων. Υποδομές

Οι αθλητικές υποδομές και εγκαταστάσεις που εντοπίζονται στο Δήμο Θηβαίων είναι οι κάτωθι:

- Δημοτικό στάδιο (κλειστό γυμναστήριο ,γήπεδο ποδοσφαίρου με κερκίδες και στίβο κλπ).
- Αθλητικές εγκαταστάσεις στο Κοντίτο (τρία γήπεδα τένις και βοηθητικές εγκαταστάσεις).
- Αθλητικές εγκαταστάσεις στο Τάχι (ένα γήπεδο τένις , δυο γήπεδα μπάσκετ και αποδυτήρια, ένα γήπεδο 5Χ5).
- Γήπεδα 5Χ5 (εκτός προδιαγραφών) στην οδό Αυλίδας και στα Χόστια.
- 9 Γήπεδα ποδοσφαίρου με συνθετικό τάπητα.
- Γήπεδο ποδοσφαίρου με χλοοτάπητα στα Λεύκτρα.
- Γήπεδα ποδοσφαίρου χωρίς επιστρώσεις τέσσερα (Μελισσοχωρίου, Ελλοπίας, Ξηρονομής, Σαράντι).
- 3 Γήπεδα ποδοσφαίρου 5Χ5.
- 11 γήπεδα μπάσκετ.
- Δυο γήπεδα τένις Βάγια και Ξηρονομή.

Αθλητικοί φορείς και σύλλογοι

Στο Δήμο Θηβαίων, κατά το έτος 2024, εντοπίζονται 25 αθλητικοί φορείς, σύλλογοι και σωματεία. Στον Πίνακα που ακολουθεί παρουσιάζονται τα αθλητικά σωματεία του Δήμου Θηβαίων που είναι εγγεγραμμένα στο Μητρώο Αθλητικών Σωματείων της Γενικής Γραμματείας Αθλητισμού.

Πίνακας 27: Αθλητικά σωματεία, σύλλογοι και φορείς στο Δήμο Θηβαίων (έτος 2024)

Επωνυμία Αθλητικού Σωματείου	Άθλημα
ΑΘΛΗΤΙΚΟΣ ΓΥΜΝΑΣΤΙΚΟΣ ΠΟΛΙΤΙΣΤΙΚΟΣ ΣΥΛΛΟΓΟΣ ΠΑΓΚΡΑΤΗΣ ΘΗΒΩΝ	ΚΙΚ-ΜΠΟΞΙΝΓΚ
ΑΕΡΑΘΛΗΤΙΚΟΣ ΟΜΙΛΟΣ ΚΙΘΑΙΡΩΝΑ	ΑΛΕΞΙΠΤΩΤΙΣΜΟΣ ΠΛΑΓΙΑΣ
ΑΘΛΗΤΙΚΟΣ ΣΥΛΛΟΓΟΣ ΘΗΒΑΣ ΑΡΜΟΝΙΑ	ΤΣΙΡΛΙΝΤΙΝΓΚ
Α.Ο. ΕΛΛΟΠΙΑΚΟΣ	ΠΟΔΟΣΦΑΙΡΟ
ΑΘΛΗΤΙΚΟΣ ΟΜΙΛΟΣ ΠΛΑΤΑΙΑΙ	ΠΟΔΟΣΦΑΙΡΟ

ΑΘΛΗΤΙΚΟΣ ΓΥΜΝΑΣΤΙΚΟΣ ΣΥΛΛΟΓΟΣ ΘΗΒΩΝ Ο ΙΟΛΑΟΣ	ΠΟΔΟΣΦΑΙΡΟ
ΑΘΛΗΤΙΚΟΣ ΣΥΛΛΟΓΟΣ ΣΑΡΑΚΑΤΣΑΝΑΙΩΝ ΘΗΒΑΣ	ΤΟΞΟΒΟΛΙΑ
ΓΥΜΝΑΣΤΙΚΟΣ ΑΘΛΗΤΙΚΟΣ ΣΥΛΛΟΓΟΣ ΙΩΝΙΚΟΣ ΑΣΤΕΡΑΣ 2005	ΠΟΔΟΣΦΑΙΡΟ
ΣΚΑΚΙΣΤΙΚΟΣ ΟΜΙΛΟΣ ΘΗΒΑΣ	ΖΑΤΡΙΚΙΟ ΣΚΑΚΙ
ΑΘΛΗΤΙΚΟΣ ΣΥΛΛΟΓΟΣ ΚΑΡΑΤΕ Ο ΦΑΕΘΩΝ	ΚΑΡΑΤΕ
ΓΥΜΝΑΣΤΙΚΟΣ ΣΥΛΛΟΓΟΣ ΠΙΝΔΑΡΟΣ ΘΗΒΩΝ	ΚΛΑΣΙΚΟΣ ΑΘΛΗΤΙΣΜΟΣ
ΑΘΛΗΤΙΚΟΣ ΣΥΛΛΟΓΟΣ ΒΑΓΙΩΝ ΠΥΞ ΛΑΞ	ΖΙΟΥ-ΖΙΤΣΟΥ
ΑΘΛΗΤΙΚΟΣ ΣΥΛΛΟΓΟΣ ΧΩΣΤΙΩΝ	ΠΟΔΟΣΦΑΙΡΟ
Α.Ο. «Η ΘΗΒΑ»	ΠΟΔΟΣΦΑΙΡΟ
ΑΘΛΗΤΙΚΟΣ ΣΚΟΠΕΥΤΙΚΟΣ ΟΜΙΛΟΣ ΘΗΒΩΝ (ΣΚΟΘ)	ΣΚΟΠΟΒΟΛΗ
ΑΘΛΗΤΙΚΟΣ ΟΜΙΛΟΣ ΥΠΑΤΟΝ	ΠΟΔΟΣΦΑΙΡΟ
Α.Σ. ΑΡΗΣ ΘΗΒΑΣ	ΚΑΛΑΘΟΣΦΑΙΡΙΣΗ
ΦΙΛΑΘΛΟΣ ΕΠΙΜΟΡΦΩΤΙΚΟΣ ΟΜΙΛΟΣ ΘΗΒΑΣ	ΑΝΤΙΠΤΕΡΙΣΗ
ΑΘΛΗΤΙΚΟΣ ΟΜΙΛΟΣ Η ΔΟΞΑ ΜΟΥΡΙΚΙΟΥ	ΠΟΔΟΣΦΑΙΡΟ
ΑΘΛΗΤΙΚΟ ΣΩΜΑΤΕΙΟ ΠΑΓΚΡΑΤΗΣ	ΤΑΕΚΒΟΝΤΟ WTF
ΑΘΛΗΤΙΚΟ ΣΩΜΑΤΕΙΟ ΒΑΓΙΩΝ ΠΑΜΒΑΓΙΑΚΟΣ	ΠΟΔΟΣΦΑΙΡΟ
ΕΝΩΣΗ ΣΥΛΛΟΓΩΝ ΚΑΔΜΟΣ	ΚΑΛΑΘΟΣΦΑΙΡΙΣΗ
ΑΘΛΗΤΙΚΟΣ ΟΜΙΛΟΣ ΛΕΥΚΤΡΩΝ Ο ΕΠΑΜΕΙΝΩΝΔΑΣ	ΠΟΔΟΣΦΑΙΡΟ, ΚΑΛΑΘΟΣΦΑΙΡΙΣΗ
ΓΥΜΝΑΣΤΙΚΟΣ ΑΘΛΗΤΙΚΟΣ ΣΥΛΛΟΓΟΣ ΗΡΑΚΛΗΣ ΘΗΒΩΝ	ΚΛΑΣΙΚΟΣ ΑΘΛΗΤΙΣΜΟΣ
ΑΘΛΗΤΙΚΟΣ ΟΜΙΛΟΣ ΜΠΡΙΤΖ ΘΗΒΑΣ Η ΣΦΙΓΞ	ΜΠΡΙΤΖ

Πηγή: Μητρώο Αθλητικών Σωματείων της Γενικής Γραμματείας Αθλητισμού, 2024

2.1.7.4 Κοινωνική Πολιτική –Υγεία

Στον τομέα της κοινωνικής πολιτικής υφίστανται και αναπτύσσονται, μέσω του Δήμου Θηβαίων, οι κάτωθι κοινωνικές δομές και προγράμματα:

- **ΚΑΠΗ Θήβας και Βαγίων.** Λειτουργούν υπό τη διεύθυνση του Δήμου Θηβαίων (καταργούμενο Νομικό Πρόσωπο: Δ.Ο.Θ.). Στο πλαίσιο της λειτουργίας τους παρέχονται τα εξής:
 - Διοργάνωση ψυχαγωγικών και επιμορφωτικών εκδρομών σύμφωνα με της ανάγκες των ηλικιωμένων (θεατρικές παραστάσεις, επισκέψεις μουσείων κλπ).
 - Ανάπτυξη προγραμμάτων προληπτικής ιατρικής (μέτρησης σακχάρου – χοληστερίνης – αρτηριακής πίεσης – οστεοπόρωσης).
 - Πρόγραμμα θερινών λουτρών της καλοκαιρινούς μήνες.
 - Διοργάνωση ψυχαγωγικών εκδηλώσεων πχ. Εορτασμός Παγκόσμιας Ημέρας Τρίτης Ηλικίας.
 - Συνδιοργάνωση εκδηλώσεων με τοπικούς και Κοινωνικούς Φορείς πχ. Παγκόσμια Ημέρα ΑΜΕΑ

- Παροχή υποστηρικτικής βοήθειας στους ηλικιωμένους και τις οικογένειές τους
 - Συνεργασία με το πρόγραμμα «Βοήθεια στο Σπίτι».
- **Κοινωνικό Παντοπωλείο Δήμου Θηβαίων.** Εξυπηρετεί τους οικονομικά αδύναμους πολίτες του Δήμου, με τη συγκέντρωση τροφίμων και αγαθών. Στα τοπικά σουπερ μάρκετ έχουν τοποθετηθεί καλάθια με την ένδειξη «Κοινωνικό Παντοπωλείο Δήμου Θηβαίων», για τη συγκέντρωση ειδών πρώτης ανάγκης.
- **Συμβουλευτικό Κέντρο Υποστήριξης Γυναικών Θυμάτων Βίας.** Η δομή τελεί υπό την αιγίδα της Γενικής Γραμματείας Ισότητας των Φύλων, ως μέρος ενός ολοκληρωμένου σχεδίου δράσης για την πρόληψη και την αντιμετώπιση της έμφυλης βίας. Το κέντρο στελεχώνεται από Ψυχολόγο, Νομικό, Κοινωνικό Λειτουργό και Κοινωνιολόγο, όπου παρέχουν εξειδικευμένες υπηρεσίες, όπως:
- Ψυχοκοινωνική στήριξη (συμβουλευτική από ψυχολόγο, ενημέρωση-πληροφόρηση από κοινωνική λειτουργό για θέματα εργασιακά, για προνοιακά επιδόματα κ.ά.).
 - Νομική συμβουλευτική και πληροφόρηση για δικαιώματα των θυμάτων, τη σχετική νομοθεσία, τις απαιτούμενες διαδικασίες για την υποβολή καταγγελίας, μήνυσης κλπ.
 - Παραπομπή ή συνοδεία των ωφελούμενων γυναικών όπου αυτό απαιτείται, σε ξενώνες φιλοξενίας, στις αστυνομικές και εισαγγελικές αρχές, σε δικαστήρια, νοσοκομεία, σε φορείς κοινωνικής πολιτικής κλπ.
- **Κέντρο Κοινότητας με Παράρτημα Ένταξης Μεταναστών.** Το Κέντρο Κοινότητας παρέχει τις ακόλουθες υπηρεσίες:
- Υποδοχή - Ενημέρωση – Υποστήριξη των πολιτών.
 - Συνεργασία με Υπηρεσίες και Δομές.
 - Παροχή Υπηρεσιών που θα αποσκοπούν στη βελτίωση του βιοτικού επιπέδου και θα διασφαλίζουν την κοινωνική ένταξη των ωφελουμένων.
- Το Παράρτημα του Κέντρου Ένταξης Μεταναστών (ΚΕΜ) παρέχει τις ακόλουθες υπηρεσίες:
- Ενημέρωση, εξυπηρέτηση, συμβουλευτική στήριξη για θέματα ένταξης μεταναστών και δικτύωση.
 - Συνεργασία και παραπομπή αιτημάτων σε άλλες σχετικές δομές, υπηρεσίες και φορείς (Συμβούλια Ένταξης Μεταναστών, Συλλόγους Μεταναστών/Δικαιούχων Διεθνούς Προστασίας, ΜΚΟ, Κοινωνικές Υπηρεσίες).
 - Υλοποίηση μαθημάτων και παράλληλων δράσεων.

- **Κέντρο Πρόληψης των Εξαρτήσεων και Προαγωγής της Ψυχοκοινωνικής Υγείας Ν. Βοιωτίας «Πρόταση Ζωής».** Το Κέντρο λειτουργεί στο πλαίσιο της υλοποίησης μίας ενιαίας πολιτικής στον τομέα της πρόληψης των εξαρτήσεων σε εθνικό επίπεδο, με την συνεργασία και την ενεργό ευθύνη της Τοπικής Αυτοδιοίκησης και των τοπικών φορέων.
- **Τμήμα Προληπτικής Ιατρικής και Δημόσιας Υγείας.** Λειτουργεί υπό τη διεύθυνση του Δήμου Θηβαίων (καταργούμενο Νομικό Πρόσωπο: ΔΗ.Κ.Ε.Θ.). Το Τμήμα έχει ως βασική αρμοδιότητα τη μελέτη, οργάνωση, υλοποίηση προγραμμάτων έρευνας, αγωγής υγείας, προληπτικής ιατρικής, με στόχο την προαγωγή της υγείας του γενικού πληθυσμού της περιοχής, καθώς την ενημέρωση και ευαισθητοποίηση του κοινωνικού συνόλου.
- **Κέντρο Στήριξης Ρομά και ευπαθών Ομάδων.** Λειτουργεί υπό τη διεύθυνση του Δήμου Θηβαίων (καταργούμενο Νομικό Πρόσωπο: ΔΗ.Κ.Ε.Θ.). Ο ρόλος του Κέντρου ανταποκρίνεται στις νέες εθνικές και ευρωπαϊκές πολιτικές, οι οποίες στοχεύουν στην εξατομικευμένη δράση, στην αποφυγή πολιτικών διάκρισης, στην επίτευξη συνεργειών με στόχο την ολιστική προσέγγιση σε τοπικό επίπεδο, δεδομένης της δυσμενούς κοινωνικοοικονομικής κατάστασης των Ρομά, καθώς και της αναγκαιότητας για συνεχή υποστήριξη προς την πορεία της κοινωνικής ένταξης της ομάδας στόχου. Εξειδικεύοντας στον πληθυσμό των Ρομά, το Κέντρο υλοποιεί δράσεις του Περιφερειακού σχεδιασμού για την κοινωνική ενσωμάτωση των Ρομά στην Περιφέρεια Στερεάς Ελλάδας. Εδώ διευκρινίζεται ότι σύμφωνα με τα στοιχεία του Σχεδίου Περιφερειακής Στρατηγική ενσωμάτωσης των Ρομά στην Περιφέρεια Στερεάς Ελλάδας, το 2015 στο Δήμο Θηβαίων εντοπίζεται ένας οικισμός Ρομά, έχοντας 91 νοικοκυριά.
- **Προγράμματα «Βοήθεια στο Σπίτι».** Λειτουργούν και υλοποιούνται υπό τη διεύθυνση του Δήμου Θηβαίων (καταργούμενο Νομικό Πρόσωπο: ΔΗ.Κ.Ε.Θ.). Το Πρόγραμμα απευθύνεται σε ηλικιωμένα άτομα (άνδρες, γυναίκες) καθώς σε μη ηλικιωμένα (Άτομα με αναπηρίες κ.λ.π.), που χρήζουν υποστηρικτικών υπηρεσιών αλλά και ιατρικών ή νοσηλευτικών υπηρεσιών ή και κατ' οίκον βοήθειας. Από το πρόγραμμα παρέχονται δωρεάν οι παρακάτω υπηρεσίες:
- Συμβουλευτική και συναισθηματική υποστήριξη.
 - Αγωγή υγείας.
 - Πρωτοβάθμια νοσηλευτική φροντίδα.
 - Φροντίδα της ατομικής υγιεινής και καθαριότητας.
 - Οικογενειακή οικιακή βοηθητική φροντίδα.
 - Ικανοποίηση πρακτικών αναγκών διαβίωσης.
 - Διευκόλυνση των αναγκών μετακίνησης, ενημέρωσης και επικοινωνίας.
 - Ενθάρρυνση της κοινωνικής συμμετοχής και δραστηριοποίησης.

- **Δημοτικοί Παιδικοί Σταθμοί.** Λειτουργεί υπό τη διεύθυνση του Δήμου Θηβαίων (καταργούμενο Νομικό Πρόσωπο: Δ.Ο.Θ.). Περιλαμβάνονται δύο Δημοτικοί παιδικοί Σταθμοί, ένας στη Θήβα και ένας στα Βαγιά.

Επιπρόσθετα των ανωτέρω, ο Δήμος σε συνεργασία με το Ίδρυμα Νεολαίας και Δια Βίου Μάθησης (ΙΝΕΔΙΒΙΜ) υλοποιεί Προγράμματα Δια Βίου Μάθησης.

Επιπλέον, στο Δήμο υλοποιούνται και διεκπεραιώνονται και ειδικά κοινωνικά και υγειονομικά προγράμματα όπως:

- Ευρωπαϊκό επισιτιστικό πρόγραμμα ΤΕΒΑ/FEAD.
- Επανασυνδέσεις ρεύματος σε ευάλωτες και ευπαθείς ομάδες.
- Υλοποίηση προγραμμάτων καταπολέμησης φτώχειας και κοινωνικού αποκλεισμού (ΕΕΕ, Στέγασης).
- Αιτήματα για εισαγωγή ψυχικά ασθενών σε Οικοτροφεία Ψυχικά ασθενών.

Τέλος, στο επίπεδο της νοσοκομειακής περίθαλψης, σύμφωνα με τα στοιχεία της 5^{ης} Υγειονομικής Περιφέρειας Θεσσαλίας & Στερεάς Ελλάδας, οι πολίτες του Δήμου Θηβαίων καλύπτονται από το Γενικό Νοσοκομείο Θήβας, το Κέντρο Υγείας Θήβας καθώς και τις Τοπικές Ομάδες Υγείας (Τ.ΟΜ.Υ.) Θήβας στα αγροτικά ή περιφερειακά ιατρεία του Δήμου.

2.1.7.5 Πολιτική Προστασία

Στο Δήμο Θηβαίων έχει συγκροτηθεί Συντονιστικό Τοπικό Όργανο Πολιτικής Προστασίας με τη συμμετοχή εκπροσώπων από τους παρακάτω φορείς:

- Δήμος Θηβαίων.
- Πυροσβεστική Υπηρεσία Θήβας.
- Αστυνομικό Τμήμα Θηβών.
- Κέντρο Εκπαίδευσης Πυροβολικού (ΚΕΠΒ) Θήβας.
- Τμήμα Πολιτικής Προστασίας Περιφερειακής Ενότητας Βοιωτίας.
- Δασαρχείο Θηβών
- Δ/νσης Τεχνικής Υπηρεσίας Δήμου Θηβαίων.
- Πολιτική Προστασία Δήμου Θηβαίων

Τα μέλη του συνεδριάζουν με σκοπό την πρόληψη και αντιμετώπιση έκτακτων καιρικών φαινομένων (πλημμύρες και χιονοπτώσεις κατά τη χειμερινή περίοδο, πυρκαγιές του θερινού μήνα), αντιμετώπιση σεισμών, πανδημιών και γενικότερα ζητήματα πολιτικής προστασίας.

Ο Δήμος Θηβαίων στο πλαίσιο πολιτικής προστασίας έχει συντάξει μνημόνια για την αντιμετώπιση εκτάκτων αναγκών από την εκδήλωση Χιονοπτώσεων – Παγετού, Πλημμυρών και Πυρκαγιών στην περιοχή ευθύνης του.

Επιπρόσθετα, ο Δήμος έχει προχωρήσει στη σύνταξη και έγκριση σχεδίων αντιμετώπισης εκτάκτων αναγκών, ήτοι:

- Με την υπ. αριθμ. 147/2020 (ΑΔΑ: ΩΥΖΖΩΡΜ-892) Απόφαση Δημοτικού Συμβουλίου: Σχέδιο Αντιμετώπισης Εκτάκτων Αναγκών και Άμεση / Βραχεία Διαχείριση των Συνεπειών από την Εκδήλωση Σεισμών, με την κωδική ονομασία «ΕΓΚΕΛΑΔΟΣ».
- Με την υπ. αριθμ. 146/2020 (ΑΔΑ: 6Β3ΘΩΡΜ-ΗΛΝ) Απόφαση Δημοτικού Συμβουλίου: Σχέδιο Αντιμετώπισης Εκτάκτων Αναγκών εξαιτίας Δασικών Πυρκαγιών με την κωδική ονομασία «ΙΟΛΑΟΣ».

Πρόθεση του Δήμου είναι η σύνταξη και του σχεδίου αντιμετώπισης «ΔΑΡΔΑΝΟΣ» που αφορά τις πλημμύρες.

2.1.7.6 Διαχείριση Αδέσποτων Ζώων

Ο Δήμος Θηβαίων, στο πλαίσιο των αρμοδιοτήτων του, υλοποιεί το «Πρόγραμμα Περισυλλογής και Διαχείρισης Αδέσποτων Ζώων». Το Πρόγραμμα διαχείρισης αδέσποτων ζώων, εντός των ορίων του Δήμου Θηβαίων, αποσκοπεί στη διαχείριση των αδέσποτων ζώων συντροφιάς, υπό το πρίσμα της διαχείρισης της υγείας του πληθυσμού τους και του αριθμού τους και της προστασίας της δημόσιας υγείας, με σεβασμό στην ευζωία των ζώων. Για την υπηρετήση αυτού του σκοπού, το πρόγραμμα περιλαμβάνει συνοπτικά την παροχή των κάτωθι υπηρεσιών:

- Περισυλλογή (από κοινόχρηστους χώρους, δρόμοι) , μεταφορά, επανατοποθέτηση (εφόσον δεν υιοθετηθούν).
- Σήμανση, καταγραφή και πλήρη ενημέρωση της Βάσης Δεδομένων του Υπουργείου.
- Κτηνιατρικές υπηρεσίες, οι οποίες συνοψίζονται: τήρηση καρτέλας ενεργειών, γενική κλινική εξέταση και αξιολόγηση της γενικής κατάστασης της υγείας του ζώου, γενική εξέταση αίματος, αποπαρασιτώσεις, εμβολιασμός, στείρωση, ορολογικό έλεγχο για *Leishmania spp.* κλπ.
- Φιλοξενία (παραμονή - διατροφή - νοσηλεία - περιποίηση), κοινοποίηση φωτογραφίας των ζώων προς υιοθεσία και προσπάθεια προώθησης υιοθεσιών.
- Διαχείριση πτωμάτων (αποτέφρωση ή υγιεινοομική ταφή).

2.2 Περιγραφή Εσωτερικού Περιβάλλοντος Δήμου και Νομικών του Προσώπων

Ο Δήμος Θηβαίων ως Οργανισμός (Νομικό Πρόσωπο) συστάθηκε αρχικώς με το Ν. 4759/1930 (ΦΕΚ 181/Α/26-05-1930), ενώ τροποποιήθηκε η σύστασή του με το Ν. 2539/1997 (ΦΕΚ 244/Α/412-1997) – Πρόγραμμα «Καποδίστριας». Σήμερα λειτουργεί με βάση τα κάτωθι νομοθετήματα:

- Κώδικας Δήμων και Κοινοτήτων - Ν. 3463/2006 (ΦΕΚ 114/Α/08-06-2006), όπως ισχύει.
- Ν. 3852/2010 (ΦΕΚ 87/Α/07-06-2010) «Νέα Αρχιτεκτονική της Αυτοδιοίκησης και της Αποκεντρωμένης Διοίκησης- Πρόγραμμα Καλλικράτης», όπως ισχύει.
- Ν. 4555/2018 (ΦΕΚ 133/Α/19-07-2018) «Μεταρρύθμιση του θεσμικού πλαισίου της Τοπικής Αυτοδιοίκησης Εμβάθυνση της Δημοκρατίας Ενίσχυση της Συμμετοχής Βελτίωση της οικονομικής και αναπτυξιακής λειτουργίας των Ο.Τ.Α. [Πρόγραμμα «ΚΛΕΙΣΘΕΝΗΣ Ι»] Ρυθμίσεις για τον εκσυγχρονισμό», όπως ισχύει.
- Ν. 4735/2020 (ΦΕΚ 197/Α/12-10-2020) για τη λειτουργία των Οργανισμών Τοπικής Αυτοδιοίκησης, όπως ισχύει.
- Ν. 5056/2023 (ΦΕΚ 163/Α/06-10-2023) «Αναμόρφωση του συστήματος διακυβέρνησης Οργανισμών Τοπικής Αυτοδιοίκησης α΄ και β΄ βαθμού, κατάργηση νομικών προσώπων δημοσίου δικαίου δήμων, παρακολούθηση επιδόσεων τοπικής αυτοδιοίκησης οικονομική και διοικητική διαχείριση οργανισμών τοπικής αυτοδιοίκησης, ευζωία των ζώων συντροφιάς, κατασκευή και αναβάθμιση λειτουργούντων χερσαίων συνοριακών σταθμών και λοιπές διατάξεις του Υπουργείου Εσωτερικών».

Στα παρακάτω υποκεφάλαια επιχειρείται η συνοπτική αλλά και συνολική αποτύπωση της υφιστάμενης κατάστασης για το εσωτερικό του Δήμου, νοούμενου ως Οργανισμού, καθώς και των Νομικών του Προσώπων. Έτσι, η ανάλυση αυτή περιλαμβάνει την αποτύπωση των κάτωθι παραμέτρων:

- **Οργανόγραμμα – Εσωτερική Οργάνωση Δήμου Θηβαίων**, που αφορά:
 - το οργανόγραμμα
 - Την διάρθρωση των κεντρικών και αποκεντρωμένων Υπηρεσιών του Δήμου
 - Τη συνοπτική παρουσίαση των αρμοδιοτήτων των Υπηρεσιών του Δήμου.
 - Τη συνοπτική παρουσίαση των βασικών Οργάνων Διοίκησης του Δήμου.
 - Τη στελέχωση του Δήμου σε ανθρώπινο δυναμικό.
- **Νομικά Πρόσωπα Δήμου Θηβαίων**, που αφορά την παρουσίαση ανά Νομικό Πρόσωπο:
 - Του Οργανογράμματος και της διάρθρωσης των υπηρεσιών
 - Τη στελέχωση σε ανθρώπινο δυναμικό των Νομικών Προσώπων.
- **Συνεργασίες και Δικτυώσεις του Δήμου Θηβαίων.**

- **Υλικοτεχνική Υποδομή του Δήμου Θηβαίων**, που αφορά την παρουσίαση των οχημάτων, της ακίνητης περιουσίας και των πληροφοριακών συστημάτων του Δήμου.
- **Οικονομικά Στοιχεία του Δήμου Θηβαίων**, που αφορά την ανάλυση εσόδων και εξόδων του Δήμου.
- **Αναπτυξιακή Φυσιογνωμία του Δήμου Θηβαίων – Υπερκείμενος Σχεδιασμός**. Αναφέρεται σε αναπτυξιακές κατευθύνσεις του Δήμου που προκύπτουν ως αποτέλεσμα υπερκείμενου αναπτυξιακού σχεδιασμού.
- **Ευκαιρίες και Δυνατότητες για το Δήμο Θηβαίων από το Εθνικό και Ευρωπαϊκό Αναπτυξιακό Πλαίσιο**. Συνοπτική παρουσίαση των βασικών εργαλείων και χρηματοδοτικών πλαισίων για την υλοποίηση αναπτυξιακών έργων και δράσεων.

2.2.1 Οργανόγραμμα – Εσωτερική Οργάνωση Δήμου Θηβαίων

Σύμφωνα με το Ν. 5056/2023 και ειδικότερα:

1. **Μέρος Β' – Κεφάλαιο Α' (άρθρα 3 έως 11): Το σύστημα διακυβέρνησης ΟΤΑ Α' Βαθμού έχει τροποποιηθεί, με την κατάργηση συγκεκριμένων Οργάνων Διοίκησης των ΟΤΑ και τη δημιουργία νέων Συλλογικών Οργάνων.**
2. **Μέρος Γ' (άρθρο 27 έως 32): Τα Νομικά Πρόσωπα Δημοσίου Δικαίου που συστάθηκαν από ΟΤΑ, οι Κοινοφελείς Επιχειρήσεις Δήμων και οι Σχολικές Επιτροπές καταργούνται και ενσωματώνονται στους οικείους ΟΤΑ.**
3. **Μέρος Γ (άρθρο 27, παρ. 2, εδ. δ): «Εντός έξι (6) μηνών από την κατάργηση των ως άνω νομικών προσώπων, οι οικείοι δήμοι τροποποιούν τον οργανισμό εσωτερικής υπηρεσίας τους σύμφωνα με το άρθρο 10 του Κώδικα Κατάστασης Δημοτικών και Κοινοτικών Υπαλλήλων [ν. 3584/2007 (Α' 143)] ...».**

Με βάση τα ανωτέρω, αναμένεται νέα τροποποίηση του Οργανισμού Εσωτερικής Υπηρεσίας του Δήμου Θηβαίων, εντός του 2024, η οποία και θα περιλαμβάνει την ενσωμάτωση τόσο των νέων Οργάνων Διοίκησης του Δήμου όσο και των καταργούμενων Νομικών Προσώπων.

Παρά ταύτα, στα πλαίσια του παρόντος, κρίνεται σκόπιμη η παρουσίαση της παρούσας εσωτερικής οργάνωσης του Δήμου, σύμφωνα με τον υφιστάμενο Οργανισμό Εσωτερικής Υπηρεσίας.

Έτσι, σύμφωνα με τον ισχύοντα Οργανισμό Εσωτερικής Υπηρεσίας του Δήμου Θηβαίων (Υπ. Αριθμ. 2992/62069 Απόφαση – ΦΕΚ 1369/Β/27-04-2012) όπως αυτός τροποποιήθηκε με:

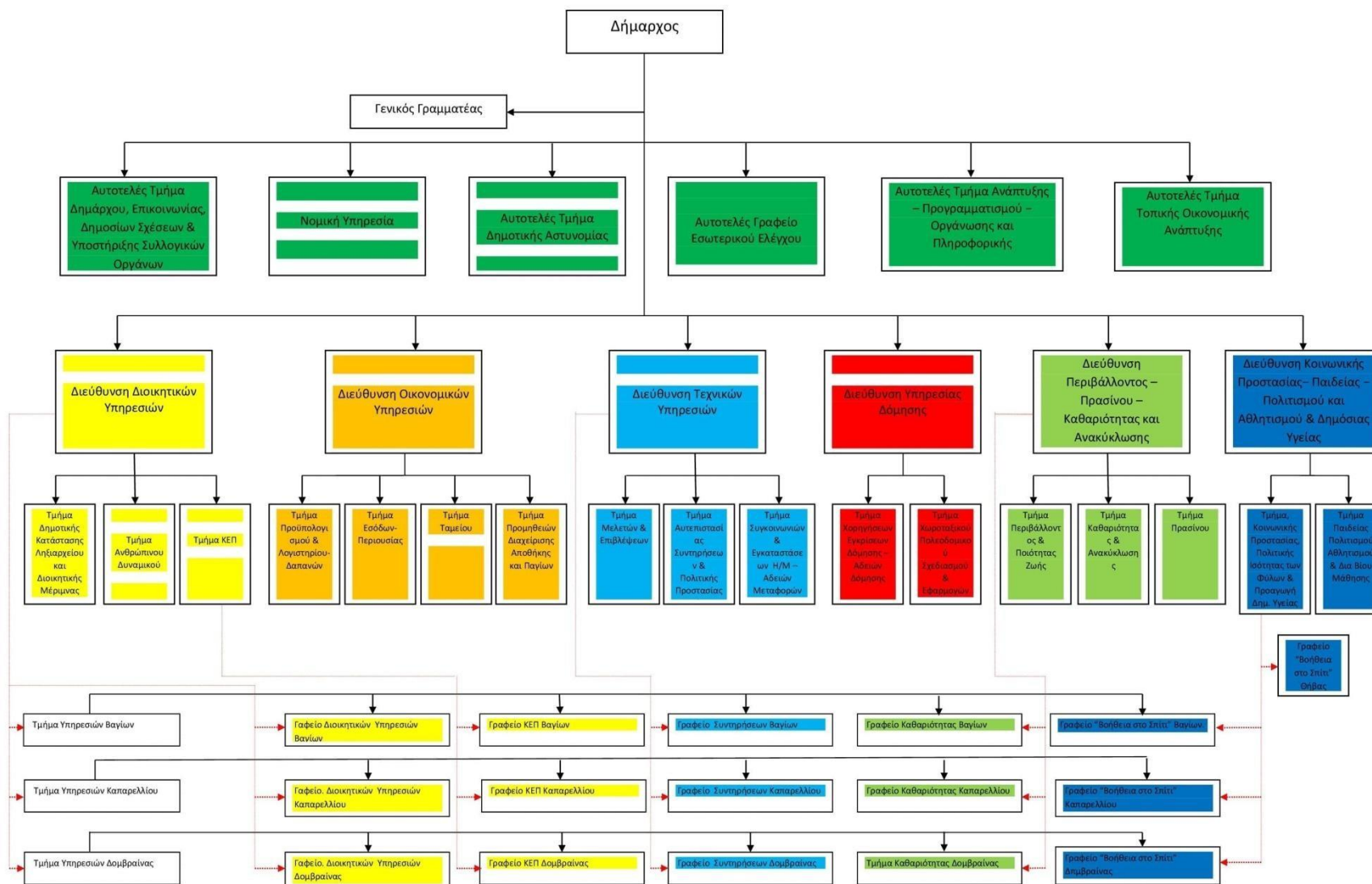
- Την υπ. αριθμ. 4462/119455 Απόφαση (ΦΕΚ 3161/Β/12-09-2017).

- Την υπ. αριθμ. 695/17236 Απόφαση (ΦΕΚ 493/Β/19-02-2019).
- Την υπ. αριθμ. 125046 Απόφαση (ΦΕΚ 4674/Β/05-09-2022).

Η διοικητική οργάνωση του Δήμου, παρουσιάζεται αναλυτικά στο παρακάτω οργανόγραμμα.

ΕΠΙΧΕΙΡΗΣΙΑΚΟ ΠΡΟΓΡΑΜΜΑ ΔΗΜΟΥ ΘΗΒΑΙΩΝ
ΕΝΟΤΗΤΑ 1: ΥΦΙΣΤΑΜΕΝΗ ΚΑΤΑΤΑΣΤΑΣΗ – ΣΤΡΑΤΗΓΙΚΟΣ ΣΧΕΔΙΑΣΜΟΣ

Εικόνα 15: Διοικητική Οργάνωση – Οργανόγραμμα Δήμου Θηβαίων, σύμφωνα με τον ισχύοντα Ο.Ε.Υ.



Πηγή: Αυτοτελές Τμήμα Ανάπτυξης – Προγραμματισμού – Οργάνωσης και Πληροφορικής Δήμου Θηβαίων

2.2.1.1 Διάρθρωση Κεντρικών Υπηρεσιών Δήμου

Με βάση τον ισχύοντα Ο.ΕΥ. του Δήμου Θηβαίων (Υπ. Αριθμ. 2992/62069 Απόφαση – ΦΕΚ 1369/Β/27-04-2012) καθώς και τις τροποποιήσεις του (υπ. αριθμ. 4462/119455 Απόφαση – ΦΕΚ 3161/Β/12-09-2017, υπ. αριθμ. 695/17236 Απόφαση – ΦΕΚ 493/Β/19-02-2019 και υπ. αριθμ. 125046 Απόφαση – ΦΕΚ 4674/Β/05-09-2022), οι Κεντρικές Υπηρεσίες είναι εγκατεστημένες στην έδρα του Δήμου και περιλαμβάνουν τις παρακάτω οργανικές μονάδες ομαδοποιημένες σε ενότητες συναφούς σκοπού και αντικειμένου.

ΕΝΟΤΗΤΑ Α**ΥΠΗΡΕΣΙΕΣ ΥΠΑΓΟΜΕΝΕΣ ΑΠΕΥΘΕΙΑΣ ΣΤΟΝ ΔΗΜΑΡΧΟ**

1. Γενικός Γραμματέας
2. Αυτοτελές Τμήμα Δημάρχου, Επικοινωνίας, Δημοσίων Σχέσεων και Υποστήριξης Συλλογικών Οργάνων
3. Νομική Υπηρεσία
4. Αυτοτελές Τμήμα Δημοτικής Αστυνομίας
5. Αυτοτελές Γραφείο Εσωτερικού Ελέγχου

ΕΝΟΤΗΤΑ Β**ΕΠΙΤΕΛΙΚΕΣ ΥΠΗΡΕΣΙΕΣ**

Αυτοτελές Τμήμα Ανάπτυξης – Προγραμματισμού – Οργάνωσης και Πληροφορικής που περιλαμβάνει ειδικότερα τα παρακάτω γραφεία:

1. Γραφείο Ανάπτυξης και Προγραμματισμού
2. Γραφείο Αποτελεσματικότητας – Απόδοσης – Οργάνωσης και Ποιότητας
3. Γραφείο Τεχνολογιών Πληροφορικής και Επικοινωνιών

ΕΝΟΤΗΤΑ Γ**ΥΠΗΡΕΣΙΕΣ ΤΟΠΙΚΗΣ ΟΙΚΟΝΟΜΙΚΗΣ ΑΝΑΠΤΥΞΗΣ**

Αυτοτελές Τμήμα Τοπικής Οικονομικής Ανάπτυξης που περιλαμβάνει ειδικότερα τα παρακάτω γραφεία:

1. Γραφείο Ανάπτυξης Πρωτογενή – Δευτερογενή – Τριτογενή Τομέα και Απασχόλησης
2. Γραφείο Αδειοδοτήσεων – Ρύθμισης Εμπορικών Δραστηριοτήτων και Προστασίας του Καταναλωτή

ΕΝΟΤΗΤΑ Δ**ΥΠΗΡΕΣΙΕΣ ΠΕΡΙΒΑΛΛΟΝΤΟΣ – ΠΟΙΟΤΗΤΑΣ ΖΩΗΣ ΚΑΙ ΥΠΗΡΕΣΙΑ ΔΟΜΗΣΗΣ**

1. **Διεύθυνση Περιβάλλοντος – Πρασίνου – Καθαριότητας και Ανακύκλωσης** που περιλαμβάνει ειδικότερα τα παρακάτω Τμήματα:
 - Τμήμα Περιβάλλοντος
 - Τμήμα Καθαριότητας και Ανακύκλωσης
 - Τμήμα Πρασίνου
2. **Διεύθυνση Υπηρεσίας Δόμησης** που περιλαμβάνει ειδικότερα τα παρακάτω Τμήματα:
 - Τμήμα Χορηγήσεων Εγκρίσεων Δόμησης – Αδειών Δόμησης και επιβολής κυρώσεων αυθαίρετων κατασκευών
 - Τμήμα Χωροταξικού – Πολεοδομικού Σχεδιασμού και Εφαρμογών

ΕΝΟΤΗΤΑ Ε**ΥΠΗΡΕΣΙΕΣ ΚΟΙΝΩΝΙΚΗΣ ΠΡΟΣΤΑΣΙΑΣ–ΠΑΙΔΕΙΑΣ–ΠΟΛΙΤΙΣΜΟΥ ΚΑΙ ΑΘΛΗΤΙΣΜΟΥ****Διεύθυνση Κοινωνικής Προστασίας, Παιδείας, Πολιτισμού, Αθλητισμού και Δημ. Υγείας**

που περιλαμβάνει ειδικότερα τα παρακάτω Τμήματα:

1. Τμήμα Κοινωνικής Προστασίας, Πολιτικής Ισότητας των Φύλλων και προαγωγή Δημόσιας Υγείας
2. Τμήμα Παιδείας, Πολιτισμού, Αθλητισμού και Διά βίου Μάθησης

ΕΝΟΤΗΤΑ ΣΤ**ΥΠΗΡΕΣΙΕΣ ΥΠΟΣΤΗΡΙΞΗΣ**

1. **Διεύθυνση Διοικητικών Υπηρεσιών** που περιλαμβάνει ειδικότερα τα παρακάτω Τμήματα:
 - Τμήμα Δημοτικής Κατάστασης, Ληξιαρχείου και Διοικητικής Μέριμνας
 - Τμήμα Ανθρώπινου Δυναμικού
 - Τμήμα ΚΕΠ
2. **Διεύθυνση Οικονομικών Υπηρεσιών** που περιλαμβάνει ειδικότερα τα παρακάτω Τμήματα:
 - Τμήμα Προϋπολογισμού και Λογιστηρίου – Δαπανών
 - Τμήμα Εσόδων - Περιουσίας
 - Τμήμα Ταμείου
 - Τμήμα Προμηθειών, Διαχείρισης αποθήκης και παγίων

3. Διεύθυνση Τεχνικών Υπηρεσιών που περιλαμβάνει ειδικότερα τις παρακάτω διοικητικές ενότητες:

- Τμήμα Μελετών και Επιβλέψεων
- Τμήμα Αυτεπιστάσις – Συντηρήσεων και Πολιτικής Προστασίας
- Τμήμα Συγκοινωνιών και Εγκαταστάσεων Η/Μ – Αδειών Μεταφορών και Διαχείρισης Οχημάτων – Μελετών/Επιβλέψεων Η/Μ έργων

2.2.1.2 Διάρθρωση Αποκεντρωμένων Υπηρεσιών Δήμου

Οι αποκεντρωμένες Υπηρεσίες του Δήμου είναι εγκατεστημένες στις έδρες των πρώην Δήμων, εξυπηρετούν τις Δημοτικές/Τοπικές Κοινότητες των αντίστοιχων Δημοτικών Ενοτήτων και περιλαμβάνουν υπηρεσίες οι οποίες υπάγονται διοικητικά σε αντίστοιχες Διευθύνσεις ή Τμήματα των κεντρικών Υπηρεσιών του Δήμου.

ΕΝΟΤΗΤΑ Α

Αποκεντρωμένες Υπηρεσίες Δημοτικής Ενότητας Βαγίων με έδρα τα Βάγια

Τμήμα Υπηρεσιών Βαγίων

1. Γραφείο Διοικητικών Υπηρεσιών Βαγίων
2. Γραφείο ΚΕΠ Βαγίων
3. Γραφείο Συντηρήσεων Βαγίων
4. Γραφείο Καθαριότητας Βαγίων

ΕΝΟΤΗΤΑ Β

Αποκεντρωμένες Υπηρεσίες Δημοτικής Ενότητας Πλαταιών με έδρα το Καπαρέλλι

Τμήμα Υπηρεσιών Καπαρελλίου

1. Γραφείο Διοικητικών Υπηρεσιών Καπαρελλίου
2. Γραφείο ΚΕΠ Καπαρελλίου
3. Γραφείο Συντηρήσεων Καπαρελλίου
4. Γραφείο Καθαριότητας Καπαρελλίου

ΕΝΟΤΗΤΑ Γ

Αποκεντρωμένες Υπηρεσίες Δημοτικής Ενότητας Θίσβης με έδρα τη Δομβραίνα

Τμήμα Υπηρεσιών Δομβραίνας

1. Γραφείο Διοικητικών Υπηρεσιών Δομβραΐνας
2. Γραφείο Συντηρήσεων Δομβραΐνας
3. Γραφείο Καθαριότητας Δομβραΐνας

2.2.1.3 Συνοπτική Περιγραφή Αρμοδιοτήτων Υπηρεσιών

Με στόχο τη δημιουργία μιας κατά το δυνατό σαφούς εικόνας για την διάρθρωση των Υπηρεσιών στο εσωτερικό του Δήμου επιχειρείται η συνοπτική παρουσίαση των βασικών αρμοδιοτήτων των Κεντρικών και Αποκεντρωμένων Υπηρεσιών ανά Ενότητα, σύμφωνα με τον ισχύοντα Ο.Ε.Υ. και τις τροποποιήσεις του.

2.2.1.3.1 Αρμοδιότητες Κεντρικών Υπηρεσιών

ΕΝΟΤΗΤΑ Α: Υπηρεσίες υπαγόμενες απευθείας στον Δήμαρχο

Αρμοδιότητες Γενικού Γραμματέα

Ο Γενικός Γραμματέας υποστηρίζει το Δήμαρχο στα διοικητικά του καθήκοντα υλοποιώντας τις αρμοδιότητες που του εκχωρεί ο Δήμαρχος με απόφασή του. Οι αρμοδιότητες αυτές αφορούν κυρίως στο συντονισμό των δημοτικών υπηρεσιών, σε συνεργασία με τους Διευθυντές, έτσι ώστε να εξασφαλίζεται με αποδοτικό τρόπο η αποτελεσματικότητα στην επίτευξη των περιοδικών στόχων και προγραμμάτων που αποφασίζονται από τα πολιτικά όργανα του Δήμου. Ειδικότερα, ο Γενικός Γραμματέας:

1. Παρέχει οδηγίες, δίνει κατευθύνσεις και, γενικότερα, συντονίζει τις υπηρεσίες του Δήμου κατά την άσκηση του έργου τους, σε συνεργασία με τους αντίστοιχους προϊσταμένους.
2. Μεριμνά για την επεξεργασία από τις αρμόδιες υπηρεσίες των θεμάτων που είναι προς συζήτηση ενώπιον του Δημοτικού Συμβουλίου, της Οικονομικής Επιτροπής, της Επιτροπής Ποιότητας Ζωής και της Εκτελεστικής Επιτροπής σύμφωνα με την ημερήσια διάταξη ή έχουν ήδη συζητηθεί σε αυτά, καθώς και να τα υποστηρίζει ενώπιον των ανωτέρω οργάνων, εφόσον κρίνεται απαραίτητο από τον Πρόεδρό τους.
3. Παρακολουθεί τη διαδικασία εφαρμογής των αποφάσεων του Δημοτικού Συμβουλίου, της Οικονομικής Επιτροπής, της Επιτροπής Ποιότητας Ζωής και της Εκτελεστικής Επιτροπής από τις αρμόδιες υπηρεσίες του Δήμου, σε συνεργασία με τους προϊσταμένους των Διευθύνσεων και των Αυτοτελών Τμημάτων.
4. Συμμετέχει στις διαδικασίες κατάρτισης του Επιχειρησιακού Σχεδίου και των Ετησίων Προγραμμάτων Δράσης του Δήμου και παρακολουθεί την επίτευξη των περιοδικών στόχων και την υλοποίηση των αντίστοιχων προγραμμάτων που αποφασίζονται από τα πολιτικά όργανα του Δήμου.

5. Μεριμνά για την έγκαιρη ετοιμασία των περιοδικών απολογισμών δράσης του Δήμου σύμφωνα προς τα αντί στοιχα προγράμματα ή τις συγκεκριμένες αποφάσεις και ενημερώνει σχετικά την Εκτελεστική Επιτροπή.
6. Οργανώνει κάθε νέα υπηρεσία που δημιουργείται στο Δήμο και μεριμνά για τη συνεχή βελτίωση της αποτελεσματικής δράσης των υπηρεσιών του Δήμου, την προσαρμογή της λειτουργίας τους στις ανάγκες της τοπικής κοινωνίας και τη βελτίωση της απόδοσης του στελεχικού δυναμικού και των τεχνικών μέσων του Δήμου.
7. Δύναται να συγκαλεί περιοδικά ή κατά περίπτωση συντονιστικά Συμβούλια στα οποία μετέχουν με εκπροσώπους τους το σύνολο ή μέρος (ανάλογα με ομοιογενή θεματικά αντικείμενα) των υπηρεσιών του Δήμου.
8. Παρακολουθεί τις δραστηριότητες των νομικών προσώπων του Δήμου και συνεργάζεται με τις διοικήσεις τους, ώστε να εξασφαλίζεται η εναρμόνιση των αποτελεσμάτων από την δραστηριοποίησή τους προς τους στόχους του Δήμου.
9. Υπογράφει τις αποφάσεις χορήγησης αδειών με ή χωρίς αποδοχές και μετακίνησης εκτός έδρας στο εσωτερικό και εξωτερικό των υπαλλήλων του Δήμου.
10. Υπογράφει έγγραφα σύμφωνα με τις δικαιοδοσίες που του εκχωρεί ο Δήμαρχος.

Αρμοδιότητες Αυτοτελούς Τμήματος Δημάρχου, Επικοινωνίας, Δημοσίων Σχέσεων και Υποστήριξης Συλλογικών Οργάνων

Το Αυτοτελές Τμήμα Δημάρχου, Επικοινωνίας, Δημοσίων Σχέσεων και Υποστήριξης Συλλογικών Οργάνων παρέχει κάθε είδους διοικητική και γραμματειακή υποστήριξη προς τον Δήμαρχο και τα Συλλογικά Όργανα Διοίκησης και σχεδιάζει και εισηγείται την επικοινωνιακή πολιτική για την προώθηση των στόχων του Δήμου. Πιο συγκεκριμένα:

Αρμοδιότητες Γραφείου Δημάρχου:

1. Παρέχει κάθε είδους διοικητική και γραμματειακή υποστήριξη προς τον Δήμαρχο, τον Γενικό Γραμματέα, τους Ειδικούς Συνεργάτες, Ειδικούς Συμβούλους, Επιστημονικούς Συνεργάτες.
2. Προγραμματίζει, οργανώνει, και ρυθμίζει τις συναντήσεις του Δημάρχου.
3. Διεξάγει και διεκπεραιώνει την προσωπική αλληλογραφία του Δημάρχου και τηρεί το πρωτόκολλο και το αρχείο της.
4. Τηρεί αρχείο των αποφάσεων του Δήμου που χρειάζεται ο Δήμαρχος, καθώς και κάθε άλλου στοιχείου σύμφωνα με τις κατευθύνσεις που ο ίδιος δίνει.
5. Στελεχώνεται με τακτικό προσωπικό και έμμισθο ή άμισθο προσωπικό που λαμβάνει απευθείας εντολές από τον Δήμαρχο και συνεργάζεται με όλη τη διοικητική ιεραρχία και το προσωπικό που υπάγεται σε αυτήν.

6. Παρακολουθεί και ελέγχει την παρουσία των εργαζομένων στο γραφείο και ενημερώνει την αρμόδια υπηρεσία.

Αρμοδιότητες Γραφείου Επικοινωνίας – Δημοσίων Σχέσεων και Διαφάνειας:

1. Σχεδιάζει και εισηγείται την επικοινωνιακή πολιτική για την προώθηση της αποστολής και των στόχων του Δήμου.
2. Οργανώνει και υλοποιεί κάθε είδους εκδηλώσεις του Δήμου (συνέδρια, συνελεύσεις, εορτές κ.λπ.) καθώς και προγράμματα προβολής του έργου και των υπηρεσιών που παρέχει ο Δήμος.
3. Σχεδιάζει, εισηγείται και εφαρμόζει προγράμματα ενημέρωσης των πολιτών για τις επιδιώξεις, στόχους και υπηρεσίες του Δήμου.
4. Παρακολουθεί συστηματικά τα δημοσιεύματα (έντυπα και ηλεκτρονικά) σχετικά με τις δραστηριότητες του Δήμου και ενημερώνει σχετικά τα όργανα διοίκησης και τις υπηρεσίες του Δήμου.
5. Διαχειρίζεται τις σχέσεις του Δήμου με τον ηλεκτρονικό και έντυπο Τύπο και τα Μέσα Μαζικής Ενημέρωσης και επιμελείται των δημοσιευμάτων και των δελτίων Τύπου του Δήμου
6. Επιμελείται των ενημερωτικών εκδόσεων ή εκπομπών του Δήμου στα ΜΜΕ.
7. Οργανώνει και υλοποιεί πάσης φύσεως εκδηλώσεις του Δήμου (συνέδρια, ημερίδες, συνελεύσεις, εορτές κ.λπ.
8. Συντονίζει και διαχειρίζεται τη χρήση των χώρων που πραγματοποιούνται εκδηλώσεις του Δήμου σε συνεργασία με τις Διευθύνσεις και τα Τμήματα που αφορούν οι εκδηλώσεις και οι χώροι.
9. Συνεργάζεται με τις θεματικές Επιτροπές του Δήμου (Πολιτισμού, Αθλητισμού, Παιδείας κ.λπ.) για την καλύτερη δυνατή επιτυχία των εκδηλώσεων που τις αφορούν και την επικοινωνιακή σύνδεσή τους με τους πολίτες.

Αρμοδιότητες Γραφείου Ειδικών Συνεργατών:

1. Η άσκηση επιτελικών καθηκόντων χωρίς αποφασιστική αρμοδιότητα οποιασδήποτε μορφής.
2. Η παροχή συμβουλών και η διατύπωση εξειδικευμένων απόψεων γραπτών ή προφορικών για το συγκεκριμένο τομέα δραστηριοτήτων του Δήμου του οποίου έχουν οριστεί να εξυπηρετούν. Το συμβουλευτικό τους έργο απευθύνεται προς τον Δήμαρχο, το Δημοτικό Συμβούλιο και τις επιτροπές του Δήμου ανάλογα με τις αρμοδιότητές τους.
3. Η παροχή υπηρεσιών μέσα στον κύκλο των γνώσεων τους σε εξειδικευμένα θέματα που μπορούν να αναφέρονται στην διενέργεια ερευνών, εκπόνηση μελετών, σύνταξη εκθέσεων, υποβολή προτάσεων και εισηγήσεων ή επεξεργασία και παρουσία στοιχείων απαραίτητων για την πραγμάτωση των σκοπών του Δήμου, παροχή επιστημονικής και

τεχνολογικής βοήθειας σε ειδικά θέματα που απασχολούν τις οργανωτικές μονάδες του Δήμου, η συστηματική παρακολούθηση της επιστήμης και τεχνολογίας στον τομέα της δραστηριότητάς τους, η τήρηση αρχείων ελληνικών και ξένων βιβλιογραφικών δεδομένων και η διενέργεια κάθε άλλης εργασίας που τους ανατίθεται από τον Δήμαρχο. Οι Ειδικοί Συνεργάτες αναφέρονται απευθείας στον Δήμαρχο.

Αρμοδιότητες Γραφείου Διοικητικής Βοήθειας:

1. Μεριμνά για τη δημιουργία και την αποτελεσματική λειτουργία δικτύων εθελοντών που αναλαμβάνουν την εξυπηρέτηση των ανωτέρω δημοτών, για την εκτέλεση των δοσοληψιών τους και για λογαριασμό τους, με τις δημοτικές υπηρεσίες και τα ΚΕΠ.
2. Δέχεται αιτήματα των ανωτέρω δημοτών με βάση τις σχετικές διαδικασίες και μεριμνά για την ικανοποίησή τους, με την αξιοποίηση τόσο των υπαλλήλων του Γραφείου όσο και των δικτύων εθελοντών.
3. Συνεργάζεται με τα αρμόδια ΚΕΠ για την διεκπεραίωση υποθέσεων των ανωτέρω δημοτών σε ζητήματα αρμοδιότητας των ΚΕΠ.
4. Σχεδιάζει και προωθεί κάθε άλλη σχετική ενέργεια για την καλύτερη εξυπηρέτηση των δημοτών με αντικειμενική αδυναμία προσπέλασης στις δημοτικές υπηρεσίες ή στα ΚΕΠ.
5. Σχεδιασμός και εφαρμογή συστημάτων και διαδικασιών για την διασφάλιση της διαφάνειας στις κάθε είδους σχέσεις του Δήμου προς τρίτους.

Αρμοδιότητες Γραφείου Υποστήριξης Συλλογικών Οργάνων:

1. Παρέχει κάθε είδους διοικητική και γραμματειακή υποστήριξη προς το συλλογικό διοικητικό αιρετό όργανο του Δήμου, το Δημοτικό Συμβούλιο.
2. Παρέχει κάθε είδους διοικητική και γραμματειακή υποστήριξη προς τα συλλογικά διοικητικά αιρετά όργανα του Δήμου.
3. Παρέχει κάθε είδους διοικητική και γραμματειακή υποστήριξη προς τα λοιπά συλλογικά όργανα του Δήμου.
4. Παρέχει κάθε είδους διοικητική και γραμματειακή υποστήριξη προς τα ατομικά διοικητικά αιρετά όργανα του Δήμου, δηλαδή τον Πρόεδρο του Δημοτικού Συμβουλίου και τους Αντιδημάρχους.
5. Παρέχει κάθε είδους γραμματειακή υποστήριξη στους Προέδρους των Δημοτικών Ενοτήτων και των Κοινοτήτων καθώς και στα Συμβούλια.
6. Μεριμνά για την απομαγνητοφώνηση και αναπαραγωγή των πρακτικών των συνεδριάσεων των πολιτικών οργάνων και των επιτροπών.
7. Μεριμνά για την ενημέρωση των πολιτικών οργάνων και των υπηρεσιών του Δήμου για τις αποφάσεις, που λαμβάνουν τα όργανα του Δήμου.

8. Τηρεί το αρχείο των εκπροσώπων του Δήμου σε διάφορους φορείς και όργανα και μεριμνά για την αποστολή στοιχείων στους εκπροσώπους και την παραλαβή και διεκπεραίωση των εκθέσεων που υποβάλλουν στο Δήμο.
9. Μεριμνά για την τήρηση της Νομοθεσίας και τη διεκπεραίωση κάθε διαδικασίας σχετικά με την ορκωμοσία και εγκατάσταση των αιρετών εκπροσώπων και τη συγκρότηση σε σώμα του Δημοτικού Συμβουλίου και των Επιτροπών.
10. Συγκεντρώνει τις εισηγήσεις που απευθύνονται στο Δημοτικό Συμβούλιο και τις Επιτροπές με τα ανάλογα συνοδευτικά έγγραφα.
11. Συντάσσει σε συνεργασία με τον Πρόεδρο και κοινοποιεί την ημερήσια διάταξη των προς συζήτηση θεμάτων του Δημοτικού Συμβουλίου και των Επιτροπών, σύμφωνα με τις διατάξεις του Δημοτικού και Κοινοτικού Κώδικα.

Αρμοδιότητες Νομικής Υπηρεσίας

Η Νομική Υπηρεσία παρέχει νομική υποστήριξη προς τα αιρετά όργανα του Δήμου και τις Δημοτικές Υπηρεσίες για την προώθηση των επιδιώξεων/στόχων/ συμφερόντων του Δήμου.

Αρμοδιότητες Αυτοτελούς Τμήματος Δημοτικής Αστυνομίας

Το Αυτοτελές Τμήμα Δημοτικής Αστυνομίας είναι αρμόδιο για την αποτελεσματική και αποδοτική άσκηση των αρμοδιοτήτων που έχουν θεσπισθεί με το άρθρο 1 του Νόμου 3731/2008, όπως αυτό ισχύει.

Αρμοδιότητες Αυτοτελούς Γραφείου Εσωτερικού Ελέγχου

Το Γραφείο Εσωτερικού Ελέγχου είναι αντικειμενική και ανεξάρτητη υπηρεσιακή μονάδα του Δήμου και έχει πρόσβαση σε όλες τις λειτουργίες, αρχεία, περιουσία και προσωπικό του Οργανισμού.

Σκοπός του είναι να προσδίδει αξία στο Δήμο Θηβαίων με:

1. Την παροχή υπηρεσιών διασφάλισης με ανεξάρτητο και αντικειμενικό τρόπο.
2. Τη βελτίωση των λειτουργιών του οργανισμού στοχεύοντας σε αποτελεσματικότερες και αποδοτικότερες εσωτερικές διαδικασίες.
3. Την επαλήθευση συμμόρφωσης με νόμους, κανονισμούς και πολιτικές.
4. Την αξιοποίηση και βελτίωση της αποτελεσματικότητας της διακυβέρνησης, της διαχείρισης κινδύνων και του Συστήματος Δικλίδων Εσωτερικού Ελέγχου.
5. Την προστασία των περιουσιακών στοιχείων του Δήμου και την αύξηση των εσόδων του.
6. Την υποστήριξη της υλοποίησης των στόχων που έχει θέσει ο οργανισμός.

7. Τη βελτίωση των παρεχόμενων υπηρεσιών προς τους πολίτες, την τόνωση της εμπιστοσύνης και την αύξηση της ικανοποίησής τους από τις παρεχόμενες υπηρεσίες της τοπικής αυτοδιοίκησης.
8. Την αποτροπή φαινομένων διαφθοράς και μη αποδοτικής διοίκησης.

ΕΝΟΤΗΤΑ Β: Επιτελικές Υπηρεσίες

Αρμοδιότητες Αυτοτελούς Τμήματος Ανάπτυξης – Προγραμματισμού – Οργάνωσης και Πληροφορικής

Το Αυτοτελές Τμήμα Ανάπτυξης – Προγραμματισμού – Οργάνωσης και Πληροφορικής του Δήμου είναι αρμόδιο για την υποστήριξη των οργάνων διοίκησης, των υπηρεσιών και των νομικών προσώπων του Δήμου κατά τις διαδικασίες σύνταξης, παρακολούθησης και αξιολόγησης των αποτελεσμάτων των περιοδικών Επιχειρησιακών Προγραμμάτων και των Ετησίων Προγραμμάτων Δράσης, την παρακολούθηση της αποτελεσματικότητας και απόδοσης των υπηρεσιών του Δήμου κατά την επίτευξη των περιοδικών στόχων του και τον σχεδιασμό και την παρακολούθηση της εφαρμογής των εσωτερικών οργανωτικών συστημάτων του Δήμου υπό συνθήκες διασφάλισης του επιθυμητού επιπέδου ποιότητας των παρεχομένων κάθε είδους υπηρεσιών. Επίσης είναι αρμόδια για τη διασφάλιση της ένταξης των πολιτικών ισότητας των φύλων στις τοπικές πολιτικές. Επιπρόσθετα, η Διεύθυνση είναι αρμόδια για την ανάπτυξη, εγκατάσταση, λειτουργία και συντήρηση των συστημάτων Τεχνολογιών Πληροφορικής και Επικοινωνιών του Δήμου, περιλαμβανομένης της ευθύνης εκπλήρωσης του έργου του ΚΟ.Σ.Ε. (Κομβικό Σημείο Επαφής) του Δήμου, όπως προβλέπεται στο άρθρο 19 του Ν. 3882/2010 (ΦΕΚ Α' 166).

ΕΝΟΤΗΤΑ Γ: Υπηρεσίες Τοπικής Οικονομικής Ανάπτυξης

Αρμοδιότητες Αυτοτελούς Τμήματος Τοπικής Οικονομικής Ανάπτυξης

Το Αυτοτελές Τμήμα Τοπικής Οικονομικής Ανάπτυξης είναι αρμόδιο για την προστασία και ανάπτυξη της φυτικής παραγωγής, της ζωικής παραγωγής και της αλιείας στην περιοχή του Δήμου, την υποστήριξη του αγροτικού κόσμου για την βελτίωση των μεθόδων εργασίας και την καλύτερη οργάνωση των αγροτικών εκμεταλλεύσεων, την παρακολούθηση και ανάπτυξη του δευτερογενή και τριτογενή τομέα, την αδειοδότηση και εποπτεία των εμπορικών δραστηριοτήτων στην περιοχή του Δήμου, την προστασία του καταναλωτή, την προώθηση της απασχόλησης και την εφαρμογή ενεργειών τουριστικής ανάπτυξης. Οι συγκεκριμένες αρμοδιότητες του αυτοτελούς τμήματος στο πλαίσιο της αποστολής του, καθορίζονται από τις ισχύουσες διατάξεις Νόμων, Διαταγμάτων και Υπουργικών Αποφάσεων.

ΕΝΟΤΗΤΑ Δ: Υπηρεσίες Περιβάλλοντος – Ποιότητας Ζωής και Υπηρεσίας Δόμησης**1. Αρμοδιότητες Διεύθυνσης Περιβάλλοντος, Πρασίνου, Καθαριότητας και Ανακύκλωσης**

Η Διεύθυνση Περιβάλλοντος – Πρασίνου – Καθαριότητας και Ανακύκλωσης είναι αρμόδια για την προστασία και αναβάθμιση του τοπικού φυσικού περιβάλλοντος, με τη λήψη των κατάλληλων μέτρων και τη ρύθμιση των σχετικών δραστηριοτήτων, καθώς και για τη συντήρηση των χώρων πρασίνου, τη λειτουργία των κοιμητηρίων της ενεργειακής διαχείρισης, την διενέργεια και εξασφάλιση της αποκομιδής και της μεταφοράς των απορριμμάτων, της χωριστής αποκομιδής και μεταφοράς των ανακυκλώσιμων υλικών και την εξασφάλιση της καθαριότητας των κοινόχρηστων χώρων.

2. Αρμοδιότητες Διεύθυνσης Υπηρεσίας Δόμησης

Οι αρμοδιότητες της Διεύθυνσης Υπηρεσίας Δόμησης στα πλαίσια της εκάστοτε ισχύουσας σχετικής νομοθεσίας καθορίζονται από τα εξής αντικείμενα:

1. Πολεοδομικός σχεδιασμός που προσδιορίζεται από:
 - Την μέριμνα εκπόνησης και προώθηση των διαδικασιών για την έγκριση του Γενικού Πολεοδομικού Σχεδίου (Γ.Π.Σ) ή Σχεδίου Χωρικής Οργάνωσης Ανοικτής Πόλης (ΣΧΟΑΠ), καθώς και την αναθεώρησή των σύμφωνα με τις ισχύουσες διατάξεις. Την προώθηση της διαδικασίας υλοποίησης των κατευθύνσεων αυτών.
 - Την μέριμνα εκπόνησης και προώθηση των διαδικασιών για την έγκριση των διαταγμάτων ρυμοτομία την αναθεώρηση αυτών καθώς και για τις προκύπτουσες τροποποιήσεις στα υφιστάμενα διατάγματα ρυμοτομίας.
 - Την μέριμνα εκπόνησης και προώθηση των διαδικασιών για την έγκριση των πράξεων εφαρμογής, των πράξεων αναλογισμού και των πράξεων τακτοποίησης.
2. Έγκριση δόμησης – άδεια δόμησης, επιβολή κυρώσεων αυθαιρέτων που εξειδικεύονται στα εξής αντικείμενα:
 - Την χορήγηση εγκρίσεων δόμησης και εν συνεχεία αδειών δόμησης καθώς και αδειών μικρής κλίμακας για την εκτέλεση οποιασδήποτε εργασίας δόμησης σύμφωνα με τις διατάξεις του εκάστοτε ισχύοντος Γενικού Οικοδομικού Κανονισμού, του Κτιριοδομικού Κανονισμού και του ισχύοντος Νόμου 4030/2011 για τον τρόπο έκδοσης αδειών δόμησης και ελέγχου κατασκευών.
 - Την επί του εδάφους εφαρμογή του ρυμοτομικού σχεδίου.

- Την επιβολή των προβλεπόμενων κυρώσεων και προστίμων των αυθαίρετων κατασκευών κατά το πόρισμα του ελεγκτή δόμησης και σύμφωνα με την εκάστοτε ισχύουσα νομοθεσία και αρμοδιότητες των υπηρεσιών δόμησης.

Επίσης η Υπηρεσία Δόμησης στα πλαίσια των αρμοδιοτήτων της εισηγείται και υλοποιεί τις πολιτικές επιλογές της Δημοτικής αρχής επί του Πολεοδομικού σχεδιασμού (ΓΠΣ ή ΣΧΟΑΠ, επεκτάσεις ή αναθεωρήσεις σχεδίου πόλεως, τροποποιήσεις αυτού, πράξεις αναλογισμού ή τακτοποίησης, πράξεις εφαρμογής)

ΕΝΟΤΗΤΑ Ε: Υπηρεσίες Κοινωνικής Προστασίας – Παιδείας - Πολιτισμού και Αθλητισμού **Αρμοδιότητες Διεύθυνσης Κοινωνικής Προστασίας, Παιδείας, Πολιτισμού, Αθλητισμού και Δημ. Υγείας**

Η Διεύθυνση Κοινωνικής Προστασίας, Παιδείας, Πολιτισμού, Αθλητισμού και Δημ. Υγείας Διαιρείται σε 2 Τμήματα:

1. Τμήμα Κοιν. Προστασίας, Πολιτικής Ισότητας των φύλων και προαγωγή Δημόσιας Υγείας
2. Τμήμα Παιδείας, Πολιτισμού, αθλητισμού και Διά Βίου Μάθησης

Η Διεύθυνση Κοινωνικής προστασίας, Παιδείας, Πολιτισμού, Αθλητισμού και Δημ. Υγείας, είναι αρμόδια για τον σχεδιασμό και την εφαρμογή της κοινωνικής πολιτικής, των πολιτικών ισότητας των φύλων καθώς και την προστασία της Δημ. Υγείας στην περιοχή του Δήμου, με την λήψη των κατάλληλων μέτρων και την ρύθμιση σχετικών δραστηριοτήτων. Συγχρόνως η Διεύθυνση είναι αρμόδια για την προώθηση και ρύθμιση ζητημάτων Πρωτοβάθμιας και Δευτεροβάθμιας εκπαίδευσης, την προώθηση της Διά Βίου Μάθησης, καθώς και τον σχεδιασμό και την εφαρμογή προγραμμάτων Πολιτισμού, Αθλητισμού. Η Διεύθυνση Κοινωνικής Προστασίας και Αλληλεγγύης είναι αρμόδια για το σχεδιασμό και την εφαρμογή της κοινωνικής πολιτικής, των πολιτικών ισότητας των φύλων, καθώς και για την προστασία και προαγωγή της δημόσιας υγείας στην περιοχή του Δήμου, με τη λήψη των κατάλληλων μέτρων και τη ρύθμιση των σχετικών δραστηριοτήτων.

Το Τμήμα Κοινωνικής Προστασίας, Πολιτικής Ισότητας των Φύλων και Προαγωγή Δημ. Υγείας διαιρείται σε 5 γραφεία:

3. Γραφείο Προγράμματος Βοήθεια στο Σπίτι Δ.Ε. Θήβας
4. Γραφείο Προγράμματος Βοήθεια στο Σπίτι Δ.Ε. Βαγίων
5. Γραφείο Προγράμματος Βοήθεια στο Σπίτι Δ.Ε. Καπαρελλίου
6. Γραφείο Προγράμματος Βοήθεια στο Σπίτι Δ.Ε. Θίσβης
7. Γραφείο Προστασίας και Προαγωγής Δημόσιας Υγείας

Το Τμήμα Παιδείας Πολιτισμού Αθλητισμού και Διά βίου Μάθησης διαιρείται σε 2 Γραφεία:

1. Γραφείο Παιδείας και Διά βίου Μάθησης
2. Γραφείο Πολιτισμού και Αθλητισμού

ΕΝΟΤΗΤΑ ΣΤ: Υπηρεσίες Υποστήριξης

1. Αρμοδιότητες Διεύθυνσης Διοικητικών Υπηρεσιών

Η Διεύθυνση Διοικητικών Υπηρεσιών είναι αρμόδια για την τήρηση των διαδικασιών και αρχείων που αφορούν την δημοτική κατάσταση, την καταγραφή των ληξιαρχικών γεγονότων στην περιοχή του Δήμου, για τον σχεδιασμό και τον συντονισμό εφαρμογής των πολιτικών, συστημάτων και διαδικασιών, που αποσκοπούν στην ορθολογική διοίκηση/διαχείριση του ανθρώπινου δυναμικού του Δήμου. Οι συγκεκριμένες αρμοδιότητες της Διεύθυνσης στο πλαίσιο της αποστολής της, καθορίζονται από τις ισχύουσες διατάξεις Νόμων, Διαταγμάτων και Υπουργικών Αποφάσεων. Στη Διεύθυνση υπάγονται διοικητικά και τα αποκεντρωμένα Τμήματα Διοικητικών θεμάτων στις επιμέρους δημοτικές ενότητες.

2. Αρμοδιότητες Διεύθυνσης Οικονομικών Υπηρεσιών

Η Διεύθυνση Οικονομικών Υπηρεσιών είναι αρμόδια για την αποτελεσματική τήρηση των οικονομικών προγραμμάτων λειτουργίας του Δήμου, τη σωστή απεικόνιση των οικονομικών πράξεων και τη διαχείριση των εσόδων και δαπανών του, την εφαρμογή των μισθολογικών στοιχείων των εργαζομένων, καθώς και τη διασφάλιση και αξιοποίηση της δημοτικής περιουσίας. Συγχρόνως, η Διεύθυνση μεριμνά για την αποτελεσματική διενέργεια όλων των νόμιμων διαδικασιών που απαιτούνται για την προμήθεια υλικών, εξοπλισμού και υπηρεσιών του Δήμου και προβαίνει σε συνεχή διερεύνηση πηγών χρηματοδότησης και διατυπώνει προτάσεις για την εξεύρεση πόρων, προκειμένου για την υλοποίηση προγραμμάτων δράσεων. Οι συγκεκριμένες αρμοδιότητες της Διεύθυνσης στο πλαίσιο της αποστολής της, καθορίζονται από τις ισχύουσες διατάξεις Νόμων, Διαταγμάτων και Υπουργικών Αποφάσεων.

3. Αρμοδιότητες Διεύθυνσης Τεχνικών Υπηρεσιών

Η Διεύθυνση Τεχνικών Υπηρεσιών είναι αρμόδια για τη μελέτη, εκτέλεση και συντήρηση των κάθε είδους τεχνικών έργων του Δήμου, με στόχο την έγκαιρη, οικονομική και άριστη από επιστημονικής απόψεως πραγματοποίησή τους. Συγχρόνως η Διεύθυνση είναι αρμόδια για την εξασφάλιση βελτιωμένων συνθηκών ασφαλούς μετακίνησης και κυκλοφορίας των δημοτών και των οχημάτων τους, καθώς και για τον έλεγχο εγκαταστάσεων, την έκδοση αδειών εγκαταστάσεων και εγκαταστατών κυρίως στον τομέα των μεταφορών. Οι συγκεκριμένες αρμοδιότητες της Διεύθυνσης στο πλαίσιο της αποστολής της, καθορίζονται από τις ισχύουσες διατάξεις Νόμων, Διαταγμάτων και Υπουργικών Αποφάσεων.

2.2.1.3.2 Αρμοδιότητες Αποκεντρωμένων Υπηρεσιών

Όλα τα τμήματα που ασκούν αρμοδιότητες στις Δημοτικές Ενότητες ανήκουν διοικητικά στις αντίστοιχες διευθύνσεις του Δήμου. Οι αρμοδιότητες που έχουν είναι αντίστοιχες με τις αρμοδιότητες των αντίστοιχων τμημάτων και γραφείων του Δήμου, στο μέτρο που αυτές δεν ορίζεται από νόμους ή διατάξεις ότι ασκούνται από τις κεντρικές υπηρεσίες αποκλειστικά.

2.2.1.4 Όργανα Διοίκησης Δήμου

Σύμφωνα με το Ν. 5056/2023 και ειδικότερα το άρθρο 9 «Από την αυτοδιοικητική περίοδο που άρχεται την 1η.1.2024, όπου στην κείμενη νομοθεσία γίνεται αναφορά ή παραπομπή στη οικονομική επιτροπή, την επιτροπή ποιότητας ζωής και την εκτελεστική επιτροπή των δήμων, καθώς και στις αρμοδιότητες αυτών, εφεξής νοείται η Δημοτική Επιτροπή».

Άρα, σύμφωνα με τα ανωτέρω στη νέα αυτοδιοικητική περίοδο, η Δημοτική Επιτροπή ως Συλλογικό Όργανο Διοίκησης, αντικαθιστά τις αρμοδιότητες της Οικονομικής Επιτροπής, της Επιτροπής Ποιότητας Ζωής και της Εκτελεστικής Επιτροπής.

Παρά ταύτα, στα πλαίσια του παρόντος, κρίνεται σκόπιμη η παρουσίαση των Οργάνων Διοίκησης, έτσι όπως αυτά ενσωματώνονται στον ισχύοντα Ο.Ε.Υ. του Δήμου Θηβαίων.

Συνεπώς, με βάση τον ισχύοντα Ο.Ε.Υ. του Δήμου Θηβαίων, ο Δήμος διοικείται από τα παρακάτω Όργανα:

- Το Δημοτικό Συμβούλιο.
- Την Οικονομική Επιτροπή.
- Την Επιτροπή Ποιότητας Ζωής.
- Την Εκτελεστική Επιτροπή.
- Το Δήμαρχο.

Οι βασικές αρμοδιότητες και των Διοικητικών αυτών Οργάνων παρουσιάζονται κατωτέρω.

Δημοτικό Συμβούλιο

Οι βασικές αρμοδιότητες του Δημοτικού Συμβουλίου είναι οι κάτωθι:

1. Αποφασίζει για όλα τα θέματα που αφορούν το Δήμο, εκτός από εκείνα που ανήκουν εκ του νόμου στην αρμοδιότητα του δημάρχου ή άλλου οργάνου του Δήμου ή το ίδιο το Δημοτικό Συμβούλιο μεταβίβασε σε Επιτροπή του.
2. Εκφράζει τις θέσεις του σε θέματα τοπικού ενδιαφέροντος και γνωμοδοτεί όποτε δημόσιες αρχές ή αρμόδια όργανα ζητούν τη γνώμη του.
3. Ορίζει τους δημοτικούς φόρους, τέλη, δικαιώματα και εισφορές.

4. Καταρτίζει με την απόλυτη πλειοψηφία του συνόλου των μελών του τον κανονισμό λειτουργίας του.
5. Ένα (1) μήνα πριν από τη διενέργεια των εκλογών και μέχρι την εγκατάσταση των νέων δημοτικών αρχών, το δημοτικό συμβούλιο αποφασίζει μόνο για θέματα που αναφέρονται σε έκτακτες περιπτώσεις εξαιρετικά επείγουσας και απρόβλεπτης ανάγκης, καθώς και για θέματα που αφορούν στην υλοποίηση συγχρηματοδοτούμενων έργων.

Οικονομική Επιτροπή¹

Η Οικονομική Επιτροπή είναι συλλογικό όργανο, αρμόδιο για τον έλεγχο και την παρακολούθηση της οικονομικής λειτουργίας του Δήμου σύμφωνα με την παρ. 1 άρθρο 72 Ν.3852/10, όπως ισχύει με την παρ.1 του άρθρου 40 του Ν.4735/20 (ΦΕΚ Α' 197/12-10-2020). Πιο συγκεκριμένα, η Επιτροπή έχει τις κάτωθι βασικές αποφασιστικές, ελεγκτικές και γνωμοδοτικές αρμοδιότητες:

1. Καταρτίζει και δημοσιεύει με πράξη του Προέδρου της, τον κανονισμό λειτουργίας της.
2. Συντάσσει και εισηγείται το σχέδιο του προϋπολογισμού και ελέγχει την πρόοδο υλοποίησής του. Έχει την ευθύνη για την πιστή εκτέλεση του προϋπολογισμού και υποβάλλει ανά τρίμηνο έκθεση προς το δημοτικό συμβούλιο, στην οποία παρουσιάζεται η κατάσταση των εσόδων και εξόδων του Δήμου.
3. Εγκρίνει τον απολογισμό του Δήμου, καθώς και τους προϋπολογισμούς, ισολογισμούς, απολογισμούς, ετήσια προγράμματα δράσης και τις εκθέσεις πεπραγμένων των νομικών προσώπων και επιχειρήσεων του Δήμου.
4. Αποφασίζει για την υποβολή αιτημάτων πρόσληψης του πάσης φύσεως προσωπικού του Δήμου, συμπεριλαμβανομένων των δικηγόρων και νομικών συμβούλων με σχέση έμμισθης εντολής.
5. Εισηγείται στο δημοτικό συμβούλιο το πολυετές σχέδιο αξιοποίησης της ακίνητης περιουσίας του δήμου και έχει την ευθύνη και την αποφασιστική αρμοδιότητα για την υλοποίησή του.
6. Αποφασίζει για την κατάρτιση όρων διακηρύξεων, τη διεξαγωγή διαγωνισμών, την τροποποίηση φυσικού ή/και οικονομικού αντικειμένου συμβάσεων.

¹ Καταργηθέν Συλλογικό Όργανο Διοίκησης σύμφωνα με το Ν. 5056/2023. Οι αρμοδιότητές του ενσωματώνονται στη Δημοτική Επιτροπή

7. Ασκήει καθήκοντα αναθέτουσας αρχής για τις συμβάσεις έργου, μελετών, υπηρεσιών και προμηθειών, ανεξαρτήτως προϋπολογισμού, πλην των περιπτώσεων απευθείας ανάθεσης που υπάγονται στην αρμοδιότητα του δημάρχου.
8. Αποφασίζει για την υποβολή προτάσεων εκ μέρους του Δήμου για τη χρηματοδότηση ή επιχορήγηση δράσεων, προγραμμάτων και αντίστοιχων έργων από εθνικούς πόρους, πόρους της Ευρωπαϊκής Ένωσης ή οποιουδήποτε άλλου φορέα.
9. Αποφασίζει για την αποδοχή πάσης φύσεως χρηματοδοτήσεων, επιχορηγήσεων, συμπεριλαμβανομένων κατανομών Κεντρικών Αυτοτελών Πόρων, επιδοτήσεων, δωρεών προς τον δήμο και αποφάσεων ένταξης πράξεών του σε αναπτυξιακά προγράμματα.
10. Αποφασίζει για την έγκριση των όρων και τη σύναψη κάθε είδους προγραμματικών συμβάσεων και συμβάσεων.
11. Αποφασίζει για την υποβολή προσφυγών στις διοικητικές αρχές και αποφασίζει για την άσκηση ή μη όλων των ένδικων βοηθημάτων και των ένδικων μέσων, καθώς και για την παραίτηση από αυτά. Επίσης, αποφασίζει τον συμβιβασμό ή την κατάργηση δίκης που έχει αντικείμενο ποσό έως εξήντα χιλιάδες (60.000,00) ευρώ, πλέον ΦΠΑ.

Επιτροπή Ποιότητας Ζωής²

Η Επιτροπή Ποιότητας Ζωής αποτελεί είναι αποφασιστικό και εισηγητικό όργανο άσκησης των αρμοδιοτήτων του Δήμου σχετικά με την ποιότητα ζωής, τη χωροταξία, την πολεοδομία και την προστασία του περιβάλλοντος. Κατά την άσκηση των σχετικών αρμοδιοτήτων της λαμβάνει ειδική μέριμνα για τον σχεδιασμό δράσεων που αποβλέπουν στην αναβάθμιση της ποιότητας ζωής και εν γένει την εξυπηρέτηση των ατόμων με αναπηρίες.

Εκτελεστική Επιτροπή³

Η Εκτελεστική Επιτροπή παρακολουθεί την εφαρμογή της δημοτικής πολιτικής σε όλους τους τομείς καθώς και την εφαρμογή του επιχειρησιακού σχεδίου του δήμου, του μεσοχρόνιου, ετήσιου και πενταετούς προγράμματος δράσης.

Δήμαρχος

Ο Δήμαρχος προασπίζει τα τοπικά συμφέροντα, κατευθύνει τις δράσεις του Δήμου για την υλοποίηση του σχεδίου ανάπτυξης, διασφαλίζει την ενότητα της τοπικής κοινωνίας και ασκεί τα καθήκοντά του με γνώμονα τις αρχές της διαφάνειας και της αποτελεσματικότητας. Πιο συγκεκριμένα οι κύριες αρμοδιότητες του Δημάρχου είναι:

1. Η εκπροσώπηση του Δήμου στα δικαστήρια και σε κάθε δημόσια αρχή.

2. Η εκτέλεση των αποφάσεων των Επιτροπών του Δήμου.
3. Ως προϊστάμενος όλου του προσωπικού του Δήμου εκδίδει τις πράξεις που προβλέπουν οι σχετικές διατάξεις για το διορισμό, τις κάθε είδους υπηρεσιακές μεταβολές και την άσκηση του πειθαρχικού ελέγχου.
4. Βεβαιωτικοί κατάλογοι χρηματικά εντάλματα πληρωμής των δαπανών, οι οποίες έχουν εκκαθαριστεί από την αρμόδια υπηρεσία του Δήμου.
5. Η υπογραφή συμβάσεων που συνάπτει ο Δήμος.

² Καταργηθέν Συλλογικό Όργανο Διοίκησης σύμφωνα με το Ν. 5056/2023. Οι αρμοδιότητές του ενσωματώνονται στη Δημοτική Επιτροπή

³ Καταργηθέν Συλλογικό Όργανο Διοίκησης σύμφωνα με το Ν. 5056/2023. Οι αρμοδιότητές του ενσωματώνονται στη Δημοτική Επιτροπή

2.2.1.5 Στελέχωση Υπηρεσιών του Δήμου

Σύμφωνα με τα στοιχεία της Διεύθυνσης Διοικητικών Υπηρεσιών του Δήμου (ενημέρωση 07-112023), ο Δήμος Θηβαίων απασχολεί συνολικά 293 άτομα προσωπικό, εκ των οποίων 162 είναι Μόνιμο Προσωπικό του, 48 είναι υπάλληλοι με σχέση Ιδιωτικού Δικαίου Αορίστου Χρόνου (ΙΔΑΧ) και 83 υπάλληλοι με σχέση Ιδιωτικού Δικαίου Ορισμένου Χρόνου (ΙΔΟΧ). Επιπρόσθετα, απασχολούνται πέντε (5) Ειδικοί Συνεργάτες, ένας (1) Γενικός Γραμματέας και ένα (1) άτομο με έμμισθη εντολή. Ελλείψει περαιτέρω αναλυτικών δεδομένων, στον κάτωθι Πίνακα παρουσιάζεται η στελέχωση των Υπηρεσιών του Δήμου Θηβαίων, με βάση τα στοιχεία της Διεύθυνσης Διοικητικών Υπηρεσιών του Δήμου για το έτος 2021.

Πίνακας 28: Στελέχωση Υπηρεσιών του Δήμου σε ανθρώπινο Δυναμικό για το έτος 2021

ΑΝΘΡΩΠΙΝΟ ΔΥΝΑΜΙΚΟ			
ΓΡΑΦΕΙΟ ΔΗΜΑΡΧΟΥ			
Πλήθος	Επίπεδο Εκπαίδευσης (ΠΕ, ΤΕ, ΔΕ, ΥΕ) Κλάδος & Ειδικότητα	Σχέση Εργασίας(Οργανικές θέσεις μόνιμου προσωπικού, Προσωποπαγείς θέσεις μόνιμου προσωπικού, Ειδικές Θέσεις, ΙΔΑΧ, ΙΔΟΧ)	ΣΥΝΟΛΑ
1	ΔΕ29 ΟΔΗΓΩΝ ΑΥΤΟΚΙΝΗΤΩΝ ΚΑΘΑΡΙΟΤΗΤΑΣ	ΟΡΓΑΝΙΚΕΣ ΘΕΣΕΙΣ ΜΟΝΙΜΟΥ ΠΡΟΣΩΠΙΚΟΥ	1
1	ΔΕ ΔΙΟΙΚΗΤΙΚΟΥ	ΙΔΑΧ	1
ΑΥΤΟΤΕΛΕΣ ΤΜΗΜΑ ΑΝΑΠΤΥΞΗΣ-ΠΡΟΓΡΑΜΜΑΤΙΣΜΟΥ ΟΡΓΑΝΩΣΗΣ ΚΑΙ ΠΛΗΡΟΦΟΡΙΚΗΣ			
ΑΥΤΟΤΕΛΕΣ ΤΜΗΜΑ ΑΝΑΠΤΥΞΗΣ-ΠΡΟΓΡΑΜΜΑΤΙΣΜΟΥ ΟΡΓΑΝΩΣΗΣ ΚΑΙ ΠΛΗΡΟΦΟΡΙΚΗΣ			

ΕΝΟΤΗΤΑ 1: ΥΦΙΣΤΑΜΕΝΗ ΚΑΤΑΤΑΣΤΑΣΗ – ΣΤΡΑΤΗΓΙΚΟΣ ΣΧΕΔΙΑΣΜΟΣ

Πλήθος	Επίπεδο Εκπαίδευσης (ΠΕ, ΤΕ, ΔΕ, ΥΕ) Κλάδος & Ειδικότητα	Σχέση Εργασίας(Οργανικές θέσεις μόνιμου προσωπικού, Προσωποπαγείς θέσεις μόνιμου προσωπικού, Ειδικές Θέσεις, ΙΔΑΧ, ΙΔΟΧ)	
1	ΠΕ ΧΗΜΙΚΩΝ	ΟΡΓΑΝΙΚΕΣ ΘΕΣΕΙΣ ΜΟΝΙΜΟΥ ΠΡΟΣΩΠΙΚΟΥ	
1	ΠΕ ΔΙΟΙΚΗΤΙΚΟΥ-ΟΙΚΟΝΟΜΙΚΟΥ	ΟΡΓΑΝΙΚΕΣ ΘΕΣΕΙΣ ΜΟΝΙΜΟΥ ΠΡΟΣΩΠΙΚΟΥ	2
ΑΥΤΟΤΕΛΕΣ ΤΜΗΜΑ ΤΟΠΙΚΗΣ ΟΙΚΟΝΟΜΙΚΗΣ ΑΝΑΠΤΥΞΗΣ			
Πλήθος	Επίπεδο Εκπαίδευσης (ΠΕ, ΤΕ, ΔΕ, ΥΕ) Κλάδος & Ειδικότητα	Σχέση Εργασίας(Οργανικές θέσεις μόνιμου προσωπικού, Προσωποπαγείς θέσεις μόνιμου προσωπικού, Ειδικές Θέσεις, ΙΔΑΧ, ΙΔΟΧ)	
1	ΠΕ ΓΕΩΠΟΝΩΝ	ΟΡΓΑΝΙΚΕΣ ΘΕΣΕΙΣ ΜΟΝΙΜΟΥ ΠΡΟΣΩΠΙΚΟΥ	
1	ΤΕ13 ΤΕΧΝΟΛΟΓΩΝ-ΓΕΩΠΟΝΩΝ	ΟΡΓΑΝΙΚΕΣ ΘΕΣΕΙΣ ΜΟΝΙΜΟΥ ΠΡΟΣΩΠΙΚΟΥ	3
1	ΔΕ1 ΔΙΟΙΚΗΤΙΚΟΥ	ΟΡΓΑΝΙΚΕΣ ΘΕΣΕΙΣ ΜΟΝΙΜΟΥ ΠΡΟΣΩΠΙΚΟΥ	
ΑΥΤΟΤΕΛΕΣ ΤΜΗΜΑ ΔΗΜΟΤΙΚΗΣ ΑΣΤΥΝΟΜΙΑΣ			
Πλήθος	Επίπεδο Εκπαίδευσης (ΠΕ, ΤΕ, ΔΕ, ΥΕ) Κλάδος & Ειδικότητα	Σχέση Εργασίας(Οργανικές θέσεις μόνιμου προσωπικού, Προσωποπαγείς θέσεις μόνιμου προσωπικού, Ειδικές Θέσεις, ΙΔΑΧ, ΙΔΟΧ)	
1	ΤΕ23 ΔΗΜΟΤΙΚΗΣ ΑΣΤΥΝΟΜΙΑΣ	ΟΡΓΑΝΙΚΕΣ ΘΕΣΕΙΣ ΜΟΝΙΜΟΥ ΠΡΟΣΩΠΙΚΟΥ	
1	ΔΕ ΔΗΜΟΤΙΚΗΣ ΑΣΤΥΝΟΜΙΑΣ	ΟΡΓΑΝΙΚΕΣ ΘΕΣΕΙΣ ΜΟΝΙΜΟΥ ΠΡΟΣΩΠΙΚΟΥ	3
1	ΔΕ ΔΗΜΟΤΙΚΗΣ ΑΣΤΥΝΟΜΙΑΣ	ΟΡΓΑΝΙΚΕΣ ΘΕΣΕΙΣ ΜΟΝΙΜΟΥ ΠΡΟΣΩΠΙΚΟΥ	
ΑΥΤΟΤΕΛΕΣ ΤΜΗΜΑ ΚΟΙΝΩΝΙΚΗΣ ΠΡΟΣΤΑΣΙΑΣ, ΠΑΙΔΕΙΑΣ, ΠΟΛΙΤΙΣΜΟΥ & ΑΘΛΗΤΙΣΜΟΥ			
Πλήθος	Επίπεδο Εκπαίδευσης (ΠΕ, ΤΕ, ΔΕ, ΥΕ) Κλάδος & Ειδικότητα	Σχέση Εργασίας(Οργανικές θέσεις μόνιμου προσωπικού, Προσωποπαγείς θέσεις μόνιμου προσωπικού, Ειδικές Θέσεις, ΙΔΑΧ, ΙΔΟΧ)	
2	ΤΕ ΚΟΙΝΩΝΙΚΩΝ ΛΕΙΤΟΥΡΓΩΝ	ΟΡΓΑΝΙΚΕΣ ΘΕΣΕΙΣ ΜΟΝΙΜΟΥ ΠΡΟΣΩΠΙΚΟΥ	
2	ΔΕ1 ΔΙΟΙΚΗΤΙΚΟΥ	ΟΡΓΑΝΙΚΕΣ ΘΕΣΕΙΣ ΜΟΝΙΜΟΥ ΠΡΟΣΩΠΙΚΟΥ	5
1	ΥΕ1 ΚΛΗΤΗΡΩΝ	ΟΡΓΑΝΙΚΕΣ ΘΕΣΕΙΣ ΜΟΝΙΜΟΥ ΠΡΟΣΩΠΙΚΟΥ	
2	ΔΕ ΔΙΟΙΚΗΤΙΚΟΥ	ΙΔΑΧ	2
3	ΠΕ ΨΥΧΟΛΟΓΩΝ	ΙΔΟΧ	
1	ΠΕ ΚΟΙΝΩΝΙΟΛΟΓΩΝ/ΚΟΙΝΩΝΙΚΗΣ ΠΟΛΙΤΙΚΗΣ	ΙΔΟΧ	
1	ΠΕ ΝΟΜΙΚΩΝ	ΙΔΟΧ	8
2	ΤΕ ΚΟΙΝΩΝΙΚΩΝ ΛΕΙΤΟΥΡΓΩΝ	ΙΔΟΧ	
1	ΔΕ ΔΙΟΙΚΗΤΙΚΟΥ	ΙΔΟΧ	
Δ/ΝΣΗ ΔΙΟΙΚΗΤΙΚΩΝ ΥΠΗΡΕΣΙΩΝ			

ΕΝΟΤΗΤΑ 1: ΥΦΙΣΤΑΜΕΝΗ ΚΑΤΑΤΑΣΤΑΣΗ – ΣΤΡΑΤΗΓΙΚΟΣ ΣΧΕΔΙΑΣΜΟΣ

Πλήθος	Επίπεδο Εκπαίδευσης (ΠΕ, ΤΕ, ΔΕ, ΥΕ) Κλάδος & Ειδικότητα	Σχέση Εργασίας(Οργανικές θέσεις μόνιμου προσωπικού, Προσωποπαγείς θέσεις μόνιμου προσωπικού, Ειδικές Θέσεις, ΙΔΑΧ, ΙΔΟΧ)		
3	ΠΕ ΔΙΕΚΠΕΡΑΙΩΣΗΣ ΥΠΟΘΕΣΕΩΝ ΠΟΛΙΤΩΝ	ΟΡΓΑΝΙΚΕΣ ΘΕΣΕΙΣ ΜΟΝΙΜΟΥ ΠΡΟΣΩΠΙΚΟΥ	28	
2	ΠΕ ΔΙΟΙΚΗΤΙΚΟΥ	ΟΡΓΑΝΙΚΕΣ ΘΕΣΕΙΣ ΜΟΝΙΜΟΥ ΠΡΟΣΩΠΙΚΟΥ		
1	ΠΕ ΔΙΟΙΚΗΤΙΚΟΥ-ΟΙΚΟΝΟΜΙΚΟΥ	ΟΡΓΑΝΙΚΕΣ ΘΕΣΕΙΣ ΜΟΝΙΜΟΥ ΠΡΟΣΩΠΙΚΟΥ		
1	ΤΕ ΔΙΕΚΠΕΡΑΙΩΣΗΣ ΥΠΟΘΕΣΕΩΝ ΠΟΛΙΤΩΝ	ΟΡΓΑΝΙΚΕΣ ΘΕΣΕΙΣ ΜΟΝΙΜΟΥ ΠΡΟΣΩΠΙΚΟΥ		
3	ΤΕ17 ΔΙΟΙΚΗΤΙΚΟΥ-ΛΟΓΙΣΤΙΚΟΥ	ΟΡΓΑΝΙΚΕΣ ΘΕΣΕΙΣ ΜΟΝΙΜΟΥ ΠΡΟΣΩΠΙΚΟΥ		
1	ΔΕ ΔΙΕΚΠΕΡΑΙΩΣΗΣ ΥΠΟΘΕΣΕΩΝ ΠΟΛΙΤΩΝ	ΟΡΓΑΝΙΚΕΣ ΘΕΣΕΙΣ ΜΟΝΙΜΟΥ ΠΡΟΣΩΠΙΚΟΥ		
16	ΔΕ1 ΔΙΟΙΚΗΤΙΚΟΥ	ΟΡΓΑΝΙΚΕΣ ΘΕΣΕΙΣ ΜΟΝΙΜΟΥ ΠΡΟΣΩΠΙΚΟΥ		
1	ΥΕ16 ΕΡΓΑΤΩΝ ΚΑΘΑΡΙΟΤΗΤΑΣ ΕΣΩΤΕΡΙΚΩΝ ΧΩΡΩΝ	ΟΡΓΑΝΙΚΕΣ ΘΕΣΕΙΣ ΜΟΝΙΜΟΥ ΠΡΟΣΩΠΙΚΟΥ		
1	ΠΕ ΔΙΟΙΚΗΤΙΚΟΥ	ΙΔΑΧ		20
6	ΔΕ ΔΙΟΙΚΗΤΙΚΟΥ	ΙΔΑΧ		
8	ΔΕ ΣΧΟΛΙΚΩΝ ΦΥΛΑΚΩΝ	ΙΔΑΧ		
1	ΔΕ ΧΕΙΡΙΣΤΩΝ Η/Υ	ΙΔΑΧ		
4	ΥΕ ΚΑΘΑΡΙΣΤΡΙΩΝ ΣΧΟΛΙΚΩΝ ΜΟΝΑΔΩΝ	ΙΔΑΧ		
39	ΥΕ ΚΑΘΑΡΙΣΤΡΙΩΝ ΣΧΟΛΙΚΩΝ ΜΟΝΑΔΩΝ	ΙΔΟΧ	42	
3	ΥΕ16 ΕΡΓΑΤΩΝ ΚΑΘΑΡΙΟΤΗΤΑΣ ΕΣΩΤΕΡΙΚΩΝ ΧΩΡΩΝ	ΙΔΟΧ		
Δ/ΝΣΗ ΟΙΚΟΝΟΜΙΚΩΝ ΥΠΗΡΕΣΙΩΝ				
Πλήθος	Επίπεδο Εκπαίδευσης (ΠΕ, ΤΕ, ΔΕ, ΥΕ) Κλάδος & Ειδικότητα	Σχέση Εργασίας(Οργανικές θέσεις μόνιμου προσωπικού, Προσωποπαγείς θέσεις μόνιμου προσωπικού, Ειδικές Θέσεις, ΙΔΑΧ, ΙΔΟΧ)		
1	ΠΕ ΔΙΟΙΚΗΤΙΚΟΥ	ΟΡΓΑΝΙΚΕΣ ΘΕΣΕΙΣ ΜΟΝΙΜΟΥ ΠΡΟΣΩΠΙΚΟΥ	14	
5	ΠΕ ΔΙΟΙΚΗΤΙΚΟΥ-ΟΙΚΟΝΟΜΙΚΟΥ	ΟΡΓΑΝΙΚΕΣ ΘΕΣΕΙΣ ΜΟΝΙΜΟΥ ΠΡΟΣΩΠΙΚΟΥ		
3	ΠΕ ΔΙΟΙΚΗΤΙΚΟΥ-ΟΙΚΟΝΟΜΟΛΟΓΩΝ	ΟΡΓΑΝΙΚΕΣ ΘΕΣΕΙΣ ΜΟΝΙΜΟΥ ΠΡΟΣΩΠΙΚΟΥ		
1	ΔΕ ΔΙΟΙΚΗΤΙΚΟΥ-ΛΟΓΙΣΤΙΚΟΥ	ΟΡΓΑΝΙΚΕΣ ΘΕΣΕΙΣ ΜΟΝΙΜΟΥ ΠΡΟΣΩΠΙΚΟΥ		
4	ΔΕ1 ΔΙΟΙΚΗΤΙΚΟΥ	ΟΡΓΑΝΙΚΕΣ ΘΕΣΕΙΣ ΜΟΝΙΜΟΥ ΠΡΟΣΩΠΙΚΟΥ		
1	ΠΕ ΔΙΟΙΚΗΤΙΚΟΥ-ΟΙΚΟΝΟΜΙΚΟΥ	ΙΔΑΧ	4	
1	ΤΕ ΛΟΓΙΣΤΩΝ	ΙΔΑΧ	2	
2	ΔΕ ΔΙΟΙΚΗΤΙΚΟΥ	ΙΔΑΧ		
1	ΠΕ ΔΙΟΙΚΗΤΙΚΟΥ-ΛΟΓΙΣΤΙΚΟΥ	ΙΔΟΧ		
1	ΤΕ ΔΙΟΙΚΗΤΙΚΟΥ-ΛΟΓΙΣΤΙΚΟΥ	ΙΔΟΧ		

Δ/ΝΣΗ ΠΕΡΙΒΑΛΛΟΝΤΟΣ – ΠΡΑΣΙΝΟΥ – ΚΑΘΑΡΙΟΤΗΤΑΣ και ΑΝΑΚΥΚΛΩΣΗΣ		
Πλήθος	Επίπεδο Εκπαίδευσης (ΠΕ, ΤΕ, ΔΕ, ΥΕ) Κλάδος & Ειδικότητα	Σχέση Εργασίας(Οργανικές θέσεις μόνιμου προσωπικού, Προσωποπαγείς θέσεις μόνιμου προσωπικού, Ειδικές Θέσεις, ΙΔΑΧ, ΙΔΟΧ)
1	ΠΕ ΓΕΩΠΟΝΩΝ	ΟΡΓΑΝΙΚΕΣ ΘΕΣΕΙΣ ΜΟΝΙΜΟΥ ΠΡΟΣΩΠΙΚΟΥ
1	ΠΕ ΠΟΛΙΤΙΚΩΝ ΜΗΧΑΝΙΚΩΝ	ΟΡΓΑΝΙΚΕΣ ΘΕΣΕΙΣ ΜΟΝΙΜΟΥ ΠΡΟΣΩΠΙΚΟΥ
1	ΤΕ13 ΤΕΧΝΟΛΟΓΩΝ-ΓΕΩΠΟΝΩΝ	ΟΡΓΑΝΙΚΕΣ ΘΕΣΕΙΣ ΜΟΝΙΜΟΥ ΠΡΟΣΩΠΙΚΟΥ
1	ΤΕ17 ΔΙΟΙΚΗΤΙΚΟΥ-ΛΟΓΙΣΤΙΚΟΥ	ΟΡΓΑΝΙΚΕΣ ΘΕΣΕΙΣ ΜΟΝΙΜΟΥ ΠΡΟΣΩΠΙΚΟΥ
1	ΔΕ1 ΔΙΟΙΚΗΤΙΚΟΥ	ΟΡΓΑΝΙΚΕΣ ΘΕΣΕΙΣ ΜΟΝΙΜΟΥ ΠΡΟΣΩΠΙΚΟΥ
1	ΔΕ2 ΕΠΟΠΤΩΝ ΚΑΘΑΡΙΟΤΗΤΑΣ	ΟΡΓΑΝΙΚΕΣ ΘΕΣΕΙΣ ΜΟΝΙΜΟΥ ΠΡΟΣΩΠΙΚΟΥ
11	ΔΕ29 ΟΔΗΓΩΝ ΑΥΤΟΚΙΝΗΤΟΥ	ΟΡΓΑΝΙΚΕΣ ΘΕΣΕΙΣ ΜΟΝΙΜΟΥ ΠΡΟΣΩΠΙΚΟΥ
4	ΔΕ29 ΟΔΗΓΩΝ ΑΥΤΟΚΙΝΗΤΩΝ ΚΑΘΑΡΙΟΤΗΤΑΣ	ΟΡΓΑΝΙΚΕΣ ΘΕΣΕΙΣ ΜΟΝΙΜΟΥ ΠΡΟΣΩΠΙΚΟΥ
5	ΔΕ35 ΔΕΝΤΡΟΚΗΠΟΥΡΩΝ	ΟΡΓΑΝΙΚΕΣ ΘΕΣΕΙΣ ΜΟΝΙΜΟΥ ΠΡΟΣΩΠΙΚΟΥ
6	ΥΕ ΕΡΓΑΤΩΝ ΚΑΘΑΡΙΟΤΗΤΑΣ	ΟΡΓΑΝΙΚΕΣ ΘΕΣΕΙΣ ΜΟΝΙΜΟΥ ΠΡΟΣΩΠΙΚΟΥ
1	ΥΕ16 ΕΡΓΑΤΩΝ ΓΕΝΙΚΩΝ ΚΑΘΗΚΟΝΤΩΝ	ΟΡΓΑΝΙΚΕΣ ΘΕΣΕΙΣ ΜΟΝΙΜΟΥ ΠΡΟΣΩΠΙΚΟΥ
20	ΥΕ16 ΕΡΓΑΤΩΝ ΚΑΘΑΡΙΟΤΗΤΑΣ-ΣΥΝΟΔΩΝ ΑΠΟΡΡΙΜΜΑΤΟΦΟΡΩΝ	ΟΡΓΑΝΙΚΕΣ ΘΕΣΕΙΣ ΜΟΝΙΜΟΥ ΠΡΟΣΩΠΙΚΟΥ
1	ΥΕ16 ΕΡΓΑΤΩΝ ΠΡΑΣΙΝΟΥ	ΟΡΓΑΝΙΚΕΣ ΘΕΣΕΙΣ ΜΟΝΙΜΟΥ ΠΡΟΣΩΠΙΚΟΥ
2	ΔΕ ΔΕΝΔΡΟΚΗΠΟΥΡΩΝ	ΙΔΑΧ
2	ΔΕ ΟΔΗΓΩΝ	ΙΔΑΧ
3	ΔΕ ΟΔΗΓΩΝ ΑΠΟΡΡΙΜΜΑΤΟΦΟΡΩΝ	ΙΔΑΧ
10	ΥΕ ΕΡΓΑΤΩΝ ΚΑΘΑΡΙΟΤΗΤΑΣ	ΙΔΑΧ
2	ΔΕ ΟΔΗΓΩΝ ΑΠΟΡΡΙΜΜΑΤΟΦΟΡΩΝ	ΙΔΟΧ
5	ΥΕ ΕΡΓΑΤΩΝ ΚΑΘΑΡΙΟΤΗΤΑΣ	ΙΔΟΧ
Δ/ΝΣΗ ΤΕΧΝΙΚΩΝ ΥΠΗΡΕΣΙΩΝ		
Πλήθος	Επίπεδο Εκπαίδευσης (ΠΕ, ΤΕ, ΔΕ, ΥΕ) Κλάδος & Ειδικότητα	Σχέση Εργασίας(Οργανικές θέσεις μόνιμου προσωπικού, Προσωποπαγείς θέσεις μόνιμου προσωπικού, Ειδικές Θέσεις, ΙΔΑΧ, ΙΔΟΧ)
2	ΠΕ ΜΗΧΑΝΟΛΟΓΩΝ ΜΗΧΑΝΙΚΩΝ	ΟΡΓΑΝΙΚΕΣ ΘΕΣΕΙΣ ΜΟΝΙΜΟΥ ΠΡΟΣΩΠΙΚΟΥ
2	ΠΕ ΠΟΛΙΤΙΚΩΝ ΜΗΧΑΝΙΚΩΝ	ΟΡΓΑΝΙΚΕΣ ΘΕΣΕΙΣ ΜΟΝΙΜΟΥ ΠΡΟΣΩΠΙΚΟΥ
1	ΠΕ ΤΟΠΟΓΡΑΦΩΝ ΜΗΧΑΝΙΚΩΝ	ΟΡΓΑΝΙΚΕΣ ΘΕΣΕΙΣ ΜΟΝΙΜΟΥ ΠΡΟΣΩΠΙΚΟΥ
1	ΤΕ3 ΤΕΧΝΟΛΟΓΩΝ ΠΟΛΙΤΙΚΩΝ ΜΗΧΑΝΙΚΩΝ	ΟΡΓΑΝΙΚΕΣ ΘΕΣΕΙΣ ΜΟΝΙΜΟΥ ΠΡΟΣΩΠΙΚΟΥ
1	ΔΕ ΣΥΝΤΗΡΗΤΩΝ ΗΛΕΚΤΡΟΛΟΓΩΝ	ΟΡΓΑΝΙΚΕΣ ΘΕΣΕΙΣ ΜΟΝΙΜΟΥ ΠΡΟΣΩΠΙΚΟΥ
3	ΔΕ1 ΔΙΟΙΚΗΤΙΚΟΥ	ΟΡΓΑΝΙΚΕΣ ΘΕΣΕΙΣ ΜΟΝΙΜΟΥ ΠΡΟΣΩΠΙΚΟΥ
1	ΔΕ6 ΣΧΕΔΙΑΣΤΩΝ	ΟΡΓΑΝΙΚΕΣ ΘΕΣΕΙΣ ΜΟΝΙΜΟΥ ΠΡΟΣΩΠΙΚΟΥ
3	ΔΕ24 ΗΛΕΚΤΡΟΛΟΓΩΝ	ΟΡΓΑΝΙΚΕΣ ΘΕΣΕΙΣ ΜΟΝΙΜΟΥ ΠΡΟΣΩΠΙΚΟΥ
1	ΔΕ27 ΗΛΕΚΤΡΟΤΕΧΝΙΤΩΝ ΑΥΤΟΚΙΝΗΤΟΥ	ΟΡΓΑΝΙΚΕΣ ΘΕΣΕΙΣ ΜΟΝΙΜΟΥ ΠΡΟΣΩΠΙΚΟΥ

ΕΝΟΤΗΤΑ 1: ΥΦΙΣΤΑΜΕΝΗ ΚΑΤΑΤΑΣΤΑΣΗ – ΣΤΡΑΤΗΓΙΚΟΣ ΣΧΕΔΙΑΣΜΟΣ

4	ΔΕ28 ΧΕΙΡΙΣΤΩΝ ΜΗΧΑΝΗΜΑΤΩΝ ΕΡΓΩΝ	ΟΡΓΑΝΙΚΕΣ ΘΕΣΕΙΣ ΜΟΝΙΜΟΥ ΠΡΟΣΩΠΙΚΟΥ	
1	ΔΕ29 ΟΔΗΓΩΝ ΑΥΤΟΚΙΝΗΤΩΝ	ΟΡΓΑΝΙΚΕΣ ΘΕΣΕΙΣ ΜΟΝΙΜΟΥ ΠΡΟΣΩΠΙΚΟΥ	
1	ΔΕ29 ΟΔΗΓΩΝ ΑΥΤΟΚΙΝΗΤΩΝ ΚΑΘΑΡΙΟΤΗΤΑΣ	ΟΡΓΑΝΙΚΕΣ ΘΕΣΕΙΣ ΜΟΝΙΜΟΥ ΠΡΟΣΩΠΙΚΟΥ	
1	ΔΕ30 ΤΕΧΝΙΤΩΝ	ΟΡΓΑΝΙΚΕΣ ΘΕΣΕΙΣ ΜΟΝΙΜΟΥ ΠΡΟΣΩΠΙΚΟΥ	
3	ΔΕ30 ΤΕΧΝΙΤΩΝ ΕΛΑΙΟΧΡΩΜΑΤΙΣΤΩΝ	ΟΡΓΑΝΙΚΕΣ ΘΕΣΕΙΣ ΜΟΝΙΜΟΥ ΠΡΟΣΩΠΙΚΟΥ	
1	ΔΕ30 ΤΕΧΝΙΤΩΝ ΞΥΛΟΥΡΓΩΝ	ΟΡΓΑΝΙΚΕΣ ΘΕΣΕΙΣ ΜΟΝΙΜΟΥ ΠΡΟΣΩΠΙΚΟΥ	
2	ΔΕ30 ΤΕΧΝΙΤΩΝ ΟΙΚΟΔΟΜΩΝ	ΟΡΓΑΝΙΚΕΣ ΘΕΣΕΙΣ ΜΟΝΙΜΟΥ ΠΡΟΣΩΠΙΚΟΥ	
3	ΥΕ16 ΒΟΗΘΟΥ ΤΕΝΙΤΗ ΟΙΚΟΔΟΜΟΥ	ΟΡΓΑΝΙΚΕΣ ΘΕΣΕΙΣ ΜΟΝΙΜΟΥ ΠΡΟΣΩΠΙΚΟΥ	
3	ΥΕ16 ΒΟΗΘΟΥ ΤΕΧΝΙΤΗ ΥΔΡΑΥΛΙΚΟΥ	ΟΡΓΑΝΙΚΕΣ ΘΕΣΕΙΣ ΜΟΝΙΜΟΥ ΠΡΟΣΩΠΙΚΟΥ	
1	ΥΕ16 ΕΡΓΑΤΗ ΥΔΡΟΝΟΜΕΑ	ΟΡΓΑΝΙΚΕΣ ΘΕΣΕΙΣ ΜΟΝΙΜΟΥ ΠΡΟΣΩΠΙΚΟΥ	
1	ΠΕ ΠΟΛΙΤΙΚΩΝ ΜΗΧΑΝΙΚΩΝ	ΙΔΑΧ	10
1	ΤΕ ΤΕΧΝΟΛΟΓΩΝ ΗΛΕΚΤΡΟΛΟΓΩΝ	ΙΔΑΧ	
1	ΔΕ ΔΙΟΙΚΗΤΙΚΟΥ	ΙΔΑΧ	
2	ΔΕ ΗΛΕΚΤΡΟΛΟΓΩΝ	ΙΔΑΧ	
1	ΔΕ ΗΛΕΚΤΡΟΤΕΧΝΙΤΩΝ	ΙΔΑΧ	
1	ΔΕ ΤΕΧΝΙΤΩΝ ΣΙΔΗΡΟΥΡΓΩΝ	ΙΔΑΧ	
1	ΔΕ ΧΕΙΡΙΣΤΩΝ ΜΗΧΑΝΗΜΑΤΩΝ ΕΡΓΩΝ	ΙΔΑΧ	
1	ΥΕ ΒΟΗΘΩΝ ΤΕΧΝΙΤΗ ΟΙΚΟΔΟΜΟΥ	ΙΔΑΧ	
1	ΥΕ ΒΟΗΘΩΝ ΤΕΧΝΙΤΗ ΕΛΑΙΟΧΡΩΜΑΤΙΣΤΗ	ΙΔΑΧ	
1	ΠΕ ΠΟΛΙΤΙΚΩΝ ΜΗΧΑΝΙΚΩΝ	ΙΔΟΧ	
1	ΠΕ ΤΟΠΟΓΡΑΦΩΝ ΜΗΧΑΝΙΚΩΝ	ΙΔΟΧ	
1	ΤΕ ΠΟΛΙΤΙΚΩΝ ΜΗΧΑΝΙΚΩΝ	ΙΔΟΧ	
1	ΔΕ ΤΕΧΝΙΤΩΝ ΟΙΚΟΔΟΜΩΝ	ΙΔΟΧ	
1	ΥΕ ΒΟΗΘΩΝ ΤΕΧΝΙΤΗ ΞΥΛΟΥΡΓΟΥ	ΙΔΟΧ	
Δ/ΝΣΗ ΔΟΜΗΣΗΣ			
Πλήθος	Επίπεδο Εκπαίδευσης (ΠΕ, ΤΕ, ΔΕ, ΥΕ) Κλάδος & Ειδικότητα	Σχέση Εργασίας(Οργανικές θέσεις μόνιμου προσωπικού, Προσωποπαγείς θέσεις μόνιμου προσωπικού, Ειδικές Θέσεις, ΙΔΑΧ, ΙΔΟΧ)	
1	ΠΕ ΑΡΧΙΤΕΚΤΟΝΩΝ ΜΗΧΑΝΙΚΩΝ	ΟΡΓΑΝΙΚΕΣ ΘΕΣΕΙΣ ΜΟΝΙΜΟΥ ΠΡΟΣΩΠΙΚΟΥ	4
2	ΠΕ ΠΟΛΙΤΙΚΩΝ ΜΗΧΑΝΙΚΩΝ	ΟΡΓΑΝΙΚΕΣ ΘΕΣΕΙΣ ΜΟΝΙΜΟΥ ΠΡΟΣΩΠΙΚΟΥ	
1	ΔΕ1 ΔΙΟΙΚΗΤΙΚΟΥ	ΟΡΓΑΝΙΚΕΣ ΘΕΣΕΙΣ ΜΟΝΙΜΟΥ ΠΡΟΣΩΠΙΚΟΥ	
1	ΤΕ ΠΟΛΙΤΙΚΩΝ ΜΗΧΑΝΙΚΩΝ	ΙΔΑΧ	1
ΣΥΝΟΛΑ	ΜΟΝΙΜΟΙ:	149	
	ΙΔΑΧ:	55	
	ΙΔΟΧ:	64	
Στο Δήμο Θηβαίων υπάρχουν επίσης καλυμμένες οι ακόλουθες θέσεις ειδικού προσωπικού:			
α) Μία (1) θέση Γενικού Γραμματέα			
β) Τέσσερις (4) θέσεις Ειδικών Συνεργατών			
γ) Μία (1) θέση Δικηγόρου με πάγια αντιμισθία			

Πηγή: Διεύθυνση Διοικητικών Υπηρεσιών Δήμου Θηβαίων, 2021

2.2.2 Νομικά Πρόσωπα Δήμου

Σύμφωνα με το Ν. 5056/2023 και ειδικότερα στο Μέρος Γ' (άρθρο 27 έως 32), τα Νομικά Πρόσωπα Δημοσίου Δικαίου που συστάθηκαν από ΟΤΑ, οι Κοινοφελείς Επιχειρήσεις Δήμων και οι Σχολικές Επιτροπές καταργούνται και ενσωματώνονται στους οικείους ΟΤΑ.

Εντός 6 μηνών οι οικείοι δήμοι τροποποιούν τον Ο.Ε.Υ. τους.

Παρά ταύτα, στα πλαίσια του παρόντος, κρίνεται σκόπιμη η παρουσίαση της εσωτερικής οργάνωσης των καταργηθέντων Νομικών Προσώπων, καθώς ακόμη (Φεβρουάριος 2024) δεν έχουν ενσωματωθεί σε νέο Ο.Ε.Υ. του Δήμου Θηβαίων.

Έτσι, και με βάση τα στοιχεία για το έτος 2021, τα Νομικά Πρόσωπα Δημοσίου Δικαίου και Δημοτικές Επιχειρήσεις του Δήμου Θηβαίων παρουσιάζονται συνοπτικά στον επόμενο πίνακα.

Πίνακας 29: Νομικά Πρόσωπα Δήμου Θηβαίων

Νομικά Πρόσωπα Δήμου Θηβαίων			
A/A	Δημοτικοί Οργανισμοί, Φορείς και Επιχειρήσεις	Κύρια Αρμοδιότητα	Κατάσταση
1	Δημοτικός Οργανισμός Θήβας (Δ.Ο.Θ.) Σύσταση ΦΕΚ 1095/Β/02-06-211	Διαχείριση Δημοτικών Παιδικών Σταθμών, ΚΑΠΗ, Πνευματικών Κέντρων	Καταργηθέν Νομικό Πρόσωπο, σύμφωνα με το Ν. 5056/2023. Ενσωματώνεται στο Δήμο Θηβαίων
2	Δημοτική Κοινοφελής Επιχείρηση Δήμου Θηβαίων (ΔΗ.Κ.Ε.Θ.) Σύσταση ΦΕΚ 1039/Β/27-05-2011	Δραστηριότητα στους τομείς Κοινωνικής Προστασίας & αλληλεγγύης-απασχόλησης και Παιδείας – Πολιτισμού	Καταργηθέν Νομικό Πρόσωπο, σύμφωνα με το Ν. 5056/2023. Ενσωματώνεται στο Δήμο Θηβαίων
3	Δημοτική Επιχείρηση Ύδρευσης – Αποχέτευσης Θήβας (Δ.Ε.Υ.Α.Θ.)	Λειτουργία δικτύου ύδρευσης και αποχέτευσης του Δήμου Θηβαίων	Ενεργό Νομικό Πρόσωπο

Πηγή: Υπηρεσίες Δήμου Θηβαίων

Κατωτέρω, επιχειρείται η συνοπτική παρουσίαση των Νομικών αυτών Προσώπων, η οποία αφορά την διοικητική διάρθρωση και την στελέχωσή τους.

2.2.2.1 Δημοτικός Οργανισμός Θήβας (Δ.Ο.Θ.)²

Ο Δημοτικός Οργανισμός Θήβας (Δ.Ο.Θ.) ήταν Νομικό Πρόσωπο Δημοσίου Δικαίου και συστάθηκε με την υπ. Αριθ. 50/2011 Απόφαση (ΦΕΚ 1095/Β/02-06-2011). Η Απόφαση ορίζει τη συγχώνευση σε έναν Οργανισμό των ακόλουθων Νομικών Προσώπων:

1. ΚΑΠΗ, ΔΗΜΟΤΙΚΟΙ ΠΑΙΔΙΚΟΙ ΣΤΑΘΜΟΙ ΘΗΒΑΣ, Δ.Α.Ο.Θ. και ΠΝΕΥΜΑΤΙΚΟ ΚΕΝΤΡΟ ΔΗΜΟΥ ΘΗΒΑΙΩΝ.
2. ΠΝΕΥΜΑΤΙΚΟ ΚΕΝΤΡΟ ΠΛΑΤΑΙΩΝ και ΚΕΝΤΡΟΥ ΥΓΕΙΑΣ ΚΑΙ ΑΘΛΗΤΙΣΜΟΥ ΠΛΑΤΑΙΩΝ
3. ΚΑΠΗ, ΠΝΕΥΜΑΤΙΚΟ ΚΕΝΤΡΟ, ΠΑΙΔΙΚΟΙ ΣΤΑΘΜΟΙ ΔΗΜΟΤΙΚΗΣ ΕΝΟΤΗΤΑΣ ΒΑΓΙΩΝ
4. ΠΝΕΥΜΑΤΙΚΟ ΚΕΝΤΡΟ ΔΗΜΟΤΙΚΗΣ ΕΝΟΤΗΤΑΣ ΘΙΣΒΗΣ

Σύμφωνα με την Απόφαση σύστασης, σκοπός του Δημοτικού Οργανισμού Θήβας (Δ.Ο.Θ.) ήταν:

1. Η πρόληψη βιολογικών, ψυχολογικών και κοινωνικών προβλημάτων των ηλικιωμένων, ώστε να παραμείνουν αυτόνομα, ισότιμα και ενεργά μέλη του κοινωνικού συνόλου, η διαφώτιση και η συνεργασία του ευρύτερου κοινού και των ειδικών φορέων σχετικά με τα προβλήματα και τις ανάγκες των ηλικιωμένων, η έρευνα σχετικών θεμάτων με τους ηλικιωμένους καθώς και κάθε είδους εξυπηρέτηση στα ηλικιωμένα άτομα των δημοτικών ενοτήτων Θήβας, Πλαταιών, Βαγίων και Θίσβης.
2. Η οργάνωση βρεφονηπιακών και Παιδικών σταθμών στο Δήμο Θηβαίων, για την παροχή σύγχρονης Προσχολικής Αγωγής, Εκπαίδευσης, Ψυχαγωγίας, Διατροφής και φύλαξης των βρεφών και νηπίων.
3. Η εύρυθμη, αποτελεσματική και ορθή λειτουργία όλων των αθλητικών εγκαταστάσεων.
4. Η συνεχής και στενή συνεργασία, με τους πνευματικούς, εκπαιδευτικούς, αθλητικούς φορείς του Δήμου.
5. Η εκπόνηση και υλοποίηση προγραμμάτων μαζικής άθλησης.
6. Ο προγραμματισμός και υποστήριξη κάθε μορφής πολιτιστικών – ψυχαγωγικών εκδηλώσεων των Δημοτικών και Τοπικών Κοινοτήτων του Δήμου Θηβαίων.
7. Η ανάπτυξη κάθε μορφής τέχνης με την ίδρυση και λειτουργία τμημάτων εικαστικούς, θεατρικού, μουσικού, χορωδίας, χορευτικού φιλολογικού κινηματογραφικού.
8. Η διοργάνωση πολλαπλών εκδηλώσεων καθώς και η ίδρυση και λειτουργία πολυδύναμου κέντρου εικονικής πραγματικότητας.

Σύμφωνα με τον Οργανισμό Εσωτερικής Υπηρεσίας υπ. Αριθμ. 1913/36585 Απόφαση (ΦΕΚ 510/Β/28-02-2014), οι Υπηρεσίες του Νομικού Προσώπου Δ.Ο.Θ. οργανώνονται σε επίπεδο

² Καταργηθέν Νομικό Πρόσωπο, σύμφωνα με το Ν. 5056/2023. Ενσωματώνεται στο Δήμο Θηβαίων

Διεύθυνσης που περιλαμβάνει τις παρακάτω οργανικές μονάδες ομαδοποιημένες σε ενότητες συναφούς σκοπού και αντικειμένου:

Υπηρεσίες Κοινωνικής Αλληλεγγύης και Πολιτισμού

Διεύθυνση Υπηρεσιών

α) Τμήμα Διοικητικών – Οικονομικών Υπηρεσιών Υποστήριξης, Προγραμματισμού και Δημοσίων Σχέσεων.

β) Τμήμα Προστασίας Τρίτης Ηλικίας, που εντάσσονται διοικητικά τα ακόλουθα γραφεία:

- β1) Γραφείο Κοινωνικής Υπηρεσίας ΚΑΠΗ ΘΗΒΑΣ
- β2) Γραφείο Κοινωνικής Υπηρεσίας ΚΑΠΗ ΒΑΓΙΩΝ.

γ) Τμήμα Παιδικής Φροντίδας και Παιδείας, που εντάσσονται διοικητικά τα ακόλουθα γραφεία:

- γ1) Γραφείο Παιδικού Σταθμού περιοχής ΘΗΒΑΣ.
- γ2) Γραφείο Παιδικού Σταθμού περιοχής ΒΑΓΙΩΝ.

δ) Τμήμα Πολιτιστικών – Αθλητικών Δραστηριοτήτων και Περιβάλλοντος, που εντάσσονται διοικητικά τα ακόλουθα γραφεία:

- δ1) Γραφείο Πολιτιστικών Δραστηριοτήτων και Περιβάλλοντος (βιβλιοθήκη, χορωδία, πολιτιστικές εκδηλώσεις, περιβάλλον).
- δ2) Γραφείο Αθλητικών Δραστηριοτήτων.

Με βάση την ανωτέρω διάρθρωση των Υπηρεσιών του Δ.Ο.Θ. αλλά και τον ισχύοντα Ο.Ε.Υ., στην παρακάτω Εικόνα παρουσιάζεται το Οργανόγραμμα του Νομικού Προσώπου.

Εικόνα 16: Διοικητική Οργάνωση – Οργανόγραμμα Δημοτικού Οργανισμού Θήβας (Δ.Ο.Θ.)



Πηγή: Ιστοσελίδα Δ.Ο.Θ. (<http://dothivas.blogspot.com/>)

Με βάση τα στοιχεία του Δ.Ο.Θ. για το έτος 2021, στην παρούσα κατάσταση στο εν λόγω Νομικό Πρόσωπο υπηρετούσαν συνολικά 23 υπάλληλοι, εκ των οποίων ένας (1) Υπάλληλος (ειδικότητας ΤΕ Βρεφονηπιοκομίας) υπηρετούσε με απόσπαση από τον Δήμο Θηβαίων.

Στον Πίνακα που ακολουθεί παρουσιάζεται το ανθρώπινο δυναμικό του Δ.Ο.Θ. κατά κατηγορία – κλάδο και σχέση εργασίας (Μόνιμο Προσωπικό, ΙΔΑΧ και ΙΔΟΧ), σύμφωνα με τα στοιχεία του Δ.Ο.Θ. για το έτος 2021.

Πίνακας 30: Στελέχωση του Νομικού Προσώπου Δ.Ο.Θ. κατά το έτος 2021

Μόνιμο Προσωπικό		
A/A	Κατηγορία – Κλάδος	Απασχολούμενοι
1	ΠΕ Νηπιαγωγών	1
2	ΠΕ Τοπογράφων	1
3	ΤΕ Βιβλιοθηκονομίας	1
4	ΤΕ Βρεφονηπιοκομίας	3
5	ΔΕ Διοικητικού	1
6	ΔΕ Βοηθών Βρεφοκόμων	1
7	Υ.Ε. Εργατών Καθαριότητας	2
ΣΥΝΟΛΟ		10
ΙΔΑΧ Προσωπικό		
A/A	Κατηγορία – Κλάδος	Απασχολούμενοι
1	ΤΕ Κοινωνικών Λειτουργών	1
2	ΔΕ Βοηθών Βρεφοκόμων	1
3	ΔΕ Οδηγών Αυτοκινήτων	1
4	ΥΕ Καθαριότητας	1
5	ΥΕ Κλητήρων Γενικών Καθηκόντων	1
ΣΥΝΟΛΟ		5

ΙΔΟΧ Προσωπικό		
A/A	Κατηγορία – Κλάδος	Απασχολούμενοι
1	ΤΕ Βρεφονηπιοκομίας (Σύμβαση ΕΣΠΑ)	3
2	ΤΕ Βρεφονηπιοκομίας (Σύμβαση από Ίδιους Πόρους)	2
3	ΥΕ Βοηθών Μαγείρων (Σύμβαση ΕΣΠΑ)	2
ΣΥΝΟΛΟ		7

Πηγή: Στοιχεία Δ.Ο.Θ., 2021

2.2.2.2 Δημοτική Κοινωφελής Επιχείρηση Δήμου Θηβαίων (ΔΗ.Κ.Ε.Θ.)³

Η Δημοτική Κοινωφελής Επιχείρηση Δήμου Θηβαίων (ΔΗ.Κ.Ε.Θ.) ήταν Νομικό Πρόσωπο Ιδιωτικού Δικαίου και συστάθηκε με την υπ. Αριθ. 52/2011 Απόφαση (ΦΕΚ 1039/Β/23-05-2011). Η Απόφαση ορίζει τη συγχώνευση σε έναν Οργανισμό των ακόλουθων Νομικών Προσώπων:

1. Δημοτική Κοινωφελής Επιχείρηση Θήβας.
2. Κοινωφελής Δημοτική Επιχείρηση Δήμου Πλαταιών.
3. Δημοτική Κοινωφελής Επιχείρηση Βαγίων.
4. Δημοτική Κοινωφελής Επιχείρηση Δήμου Θίσβης.

Σύμφωνα με την Απόφαση σύστασης, σκοπός της ΔΗ.Κ.Ε.Θ. ήταν η δραστηριοποίηση του Νομικού Προσώπου στους κάτωθι Τομείς:

Α) Τομέας Κοινωνικής Προστασίας και Αλληλεγγύης – Απασχόλησης στον οποίο περιλαμβάνονται:

- Η πληροφόρηση των δημοτών για θέματα δημόσιας υγείας με τη λειτουργία του Κέντρου Προληπτικής Ιατρικής & Δημόσιας Υγείας.
- Η εφαρμογή προγραμμάτων ή συμμετοχή σε προγράμματα και δράσεις με σκοπό τη λειτουργία:
 - Παιδικών και βρεφονηπιακών σταθμών.
 - Κέντρων ημερήσιας φροντίδας.
 - Προγράμματος «Βοήθεια στο Σπίτι» και σχετικών κοινωνικών προγραμμάτων.
 - Κέντρων για ΑΜΕΑ.
 - Αναψυχής ατόμων με αναπηρία.

³ Καταργηθέν Νομικό Πρόσωπο, σύμφωνα με το Ν. 5056/2023. Ενσωματώνεται στο Δήμο Θηβαίων

ΕΝΟΤΗΤΑ 1: ΥΦΙΣΤΑΜΕΝΗ ΚΑΤΑΤΣΤΑΣΗ – ΣΤΡΑΤΗΓΙΚΟΣ ΣΧΕΔΙΑΣΜΟΣ

- Ο σχεδιασμός και εφαρμογή προγραμμάτων ή συμμετοχή σε προγράμματα και δράσεις για την ένταξη αθίγανων, παλιννοστούντων ομογενών, μεταναστών και προσφύγων στην κοινωνική, οικονομική και πολιτιστική ζωή της τοπικής κοινωνίας.
- Η υλοποίηση ή η συμμετοχή σε ολοκληρωμένα τοπικά σχέδια και προγράμματα δράσης και πρωτοβουλίες για την εφαρμογή και ανάπτυξη πολιτικών προώθησης της απασχόλησης και της κοινωνικής ενσωμάτωσης διαφόρων κατηγοριών ανέργων, στο πλαίσιο των εθνικών και ευρωπαϊκών πολιτικών.

B) Τομέας παιδείας, Πολιτισμού στον οποίο περιλαμβάνονται:

- Η λειτουργία κέντρου δημιουργικής απασχόλησης παιδιών.
- Η λειτουργία πάρκου κυκλοφοριακής αγωγής.
- Η λειτουργία ωδείου.
- Η διδασκαλία χορού.
- Η λειτουργία φιλαρμονικής ορχήστρας.
- Η λειτουργία του Δημοτικού Συνεδριακού Κέντρου.
- Η λειτουργία κινηματογράφου και θεάτρου.
- Η διοργάνωση συναυλιών, θεατρικών παραστάσεων και άλλων πολιτιστικών εκδηλώσεων.
- Η εφαρμογή πολιτικών για την ανάδειξη και προστασία του τοπικού πολιτισμού, η προβολή των πολιτιστικών αγαθών και των σύγχρονων πολιτιστικών έργων που παράγονται σε τοπικό επίπεδο, καθώς και η μελέτη και εφαρμογή πολιτιστικών προγραμμάτων.
- Η διοργάνωση συναυλιών, θεατρικών παραστάσεων και άλλων πολιτιστικών εκδηλώσεων ή η συμμετοχή της σε αυτά.
- Η εκπόνηση τοπικών προγραμμάτων για την προστασία και αναβάθμιση του φυσικού, αρχιτεκτονικού και πολιτιστικού περιβάλλοντος, στο πλαίσιο των εθνικών και ευρωπαϊκών πολιτικών.
- Η εκπόνηση και εφαρμογή προγραμμάτων έρευνας και τεχνολογίας για την ανάπτυξη της περιοχής

Επιπλέον η Κοινωφελής Επιχείρηση υλοποιούσε και δραστηριότητες που συνδέονται συμπληρωματικά και ως εκ τούτου έχουν εντελώς παρεπόμενο χαρακτήρα με τους κύριους σκοπούς της (όπως η λειτουργία κυλικείου στο συνεδριακό κέντρο, τον κινηματογράφο, το πάρκο κυκλοφοριακής αγωγής κ.λ.π.), δεδομένου ότι δεν αλλοιώνουν τον κοινωφελή χαρακτήρα της, εφόσον οι προερχόμενοι από αυτές πόροι, διατίθενται από την επιχείρηση αποκλειστικά για την ικανοποίηση – χρηματοδότηση των κύριων καταστατικών της σκοπών.

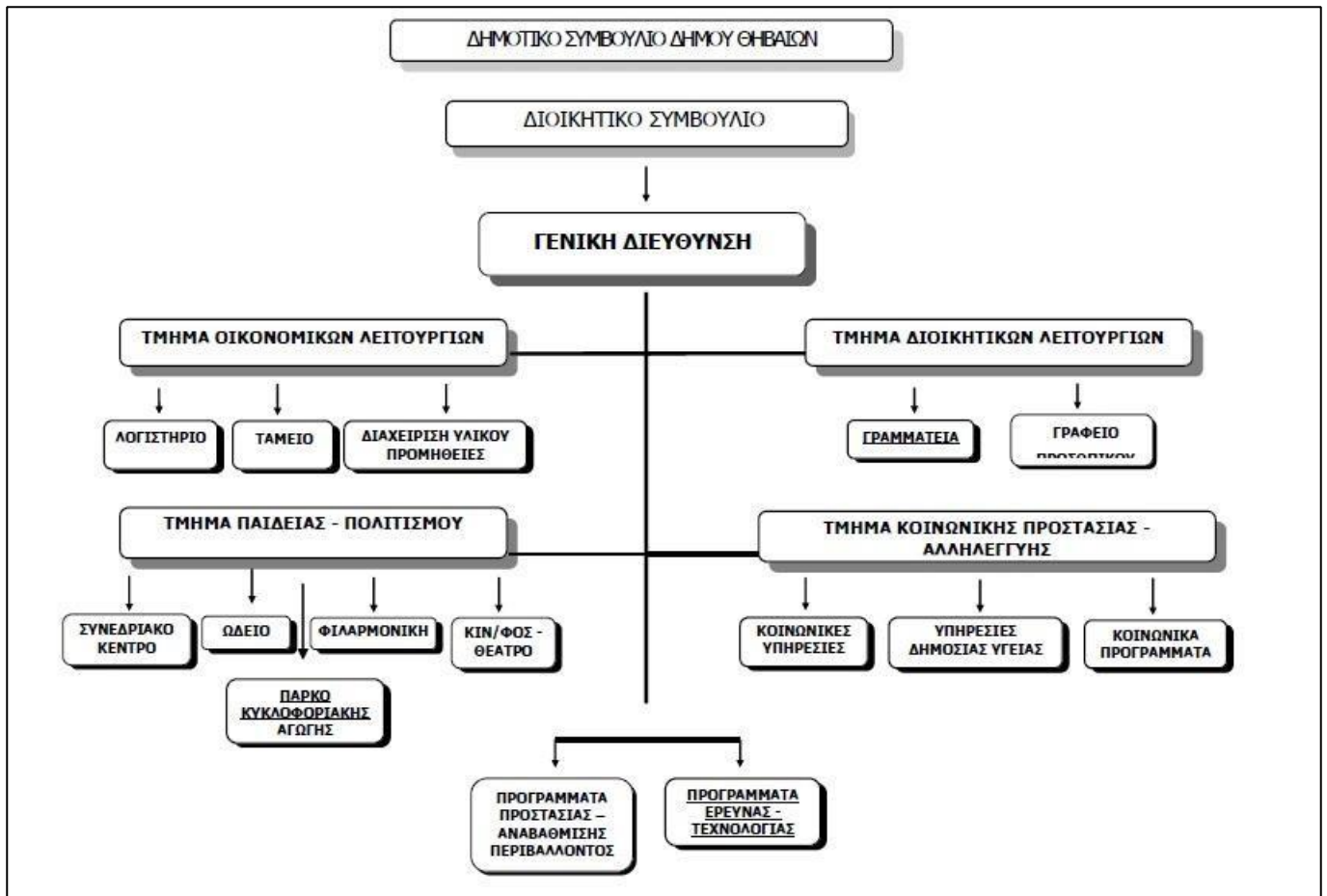
Με βάση τον Εσωτερικό Κανονισμό Υπηρεσιών, όπως αυτός τροποποιήθηκε με την υπ. αριθμ. 78/2019 Απόφαση του Διοικητικού συμβουλίου της ΔΗ.Κ.Ε.Θ. (ΑΔΑ: ΩΞ62ΟΛΖΗ-Ο53), η διάρθρωση των Υπηρεσιών του Νομικού Προσώπου είχε ως εξής:

Επιχειρησιακές Μονάδες

- 1. Γενική Διεύθυνση**
- 2. Τμήμα Διοικητικών Λειτουργιών που εντάσσονται διοικητικά τα ακόλουθα**
 - Γραμματεία
 - Γραφείο Προσωπικού.
- 3. Τμήμα Οικονομικών Λειτουργιών που εντάσσονται διοικητικά τα ακόλουθα:**
 - Λογιστήριο.
 - Ταμείο.
 - Διαχείριση Υλικού – Προμήθειες
- 4. Τμήμα Κοινωνικής Προστασίας & Αλληλεγγύης που εντάσσονται διοικητικά τα ακόλουθα**
 - Κοινωνικές Υπηρεσίες ▪ Υπηρεσίες Δημόσιας Υγείας ▪ Κοινωνικά Προγράμματα.
- 5. Τμήμα Παιδείας – Πολιτισμού που εντάσσονται διοικητικά τα ακόλουθα**
 - Συνεδριακό Κέντρο.
 - Ωδείο
 - Πάρκο Κυκλοφοριακής Αγωγής
 - Φιλαρμονική
 - Κινηματογράφος – Θέατρο

Στην Εικόνα που ακολουθεί παρουσιάζεται το οργανόγραμμα της ΔΗ.Κ.Ε.Θ. με βάση τον Εσωτερικό Κανονισμό Υπηρεσιών

Εικόνα 17: Διοικητική Οργάνωση – Οργανόγραμμα Δημοτικής Κοινωφελούς Επιχείρησης Δήμου Θηβαίων (ΔΗ.Κ.Ε.Θ.)



Πηγή: Ιστοσελίδα ΔΗ.Κ.Ε.Θ. (<http://dikethivas.blogspot.com/>)

Με βάση τα στοιχεία της ΔΗ.Κ.Ε.Θ. για το έτος 2021, στο εν λόγω Νομικό Πρόσωπο υπηρετούσαν συνολικά 38 υπάλληλοι.

Στον Πίνακα που ακολουθεί παρουσιάζεται το ανθρώπινο δυναμικό της ΔΗ.Κ.Ε.Θ. κατά κατηγορία και σχέση εργασίας (ΙΔΑΧ και ΙΔΟΧ), σύμφωνα με τα στοιχεία της ΔΗ.Κ.Ε.Θ., κατά το έτος 2021.

Πίνακας 31: Στελέχωση του Νομικού Προσώπου ΔΗ.Κ.Ε.Θ. κατά το έτος 2021

Προσωπικό ΔΗΚΕΘ		
A/A	ΙΔΑΧ Προσωπικό	Απασχολούμενοι
1	Πολιτικό Προσωπικό	15
2	Μουσικοί	2
ΣΥΝΟΛΟ		17

A/A	ΙΔΟΧ Προσωπικό	Απασχολούμενοι
1	Σύμβαση ΕΣΠΑ	16
2	Πρόγραμμα ΟΑΕΔ	5
ΣΥΝΟΛΟ		21

Πηγή: Στοιχεία ΔΗΚΕΘ – Μητρώο Ανθρώπινου Δυναμικού Ελληνικού Δημοσίου, 2021

2.2.2.3 Δημοτική Επιχείρηση Ύδρευσης – Αποχέτευσης Θήβας (Δ.Ε.Υ.Α.Θ.)

Η Δημοτική Επιχείρηση Ύδρευσης – Αποχέτευσης Θήβας (Δ.Ε.Υ.Α.Θ.) ασκεί τις δραστηριότητες της ύδρευσης και της αποχέτευσης στο χωρικό πεδίο του Δήμου Θηβαίων.

Σύμφωνα με τον ισχύοντα Οργανισμό Εσωτερικής Υπηρεσίας (Ο.Ε.Υ.) υπ. Αριθμ. 7217+7216 Απόφαση (ΦΕΚ 2109/Β/13-10-2008), όπως τροποποιήθηκε με την υπ. Αριθμ. 594/13252 Απόφαση (ΦΕΚ 722/Β/09-03-2017) η διάρθρωση των Υπηρεσιών της Δ.Ε.Υ.Α.Θ. έχει ως εξής:

1. Γενική Διεύθυνση

Αυτοτελές Γραφείο Γραμματείας Π.Ε. Διοικητικού

2. Διεύθυνση Διοικητικών και Οικονομικών Υπηρεσιών (Δ.Ο.Υ.)

- 2.2. Τμήμα Διοικητικό -Οικονομικό Π.Ε. Οικονομικού-Λογιστικού
- 2.3. Τμήμα Καταναλωτών Π.Ε. Διοικητικού
- 2.4. Τμήμα Προμηθειών και Διαχείρισης Υλικών Π.Ε. Οικονομικού-Λογιστικού

3. Διεύθυνση Τεχνικών Υπηρεσιών (Τ.Υ.)

- 3.2. Τμήμα Έργων και Μελετών Π.Ε. Πολιτικών Μηχανικών
- 3.3. Τμήμα Μηχανολογικού Εξοπλισμού (Η/Μ) Π.Ε. Μηχανολόγων Μηχανικών
- 3.4. Τμήμα Λειτουργίας και Συντήρησης Δικτύων Τ.Ε. Πολιτικών Μηχανικών
- 3.5. Τμήμα Εγκαταστάσεων Επεξεργασίας και Ποιοτικού Ελέγχου Νερού και Λυμάτων

4. Γραφείο Εσωτερικού Ελέγχου Αυτοτελές Γραφείο Εσωτερικού Ελέγχου Π.Ε.

Οικονομικού - Λογιστικού

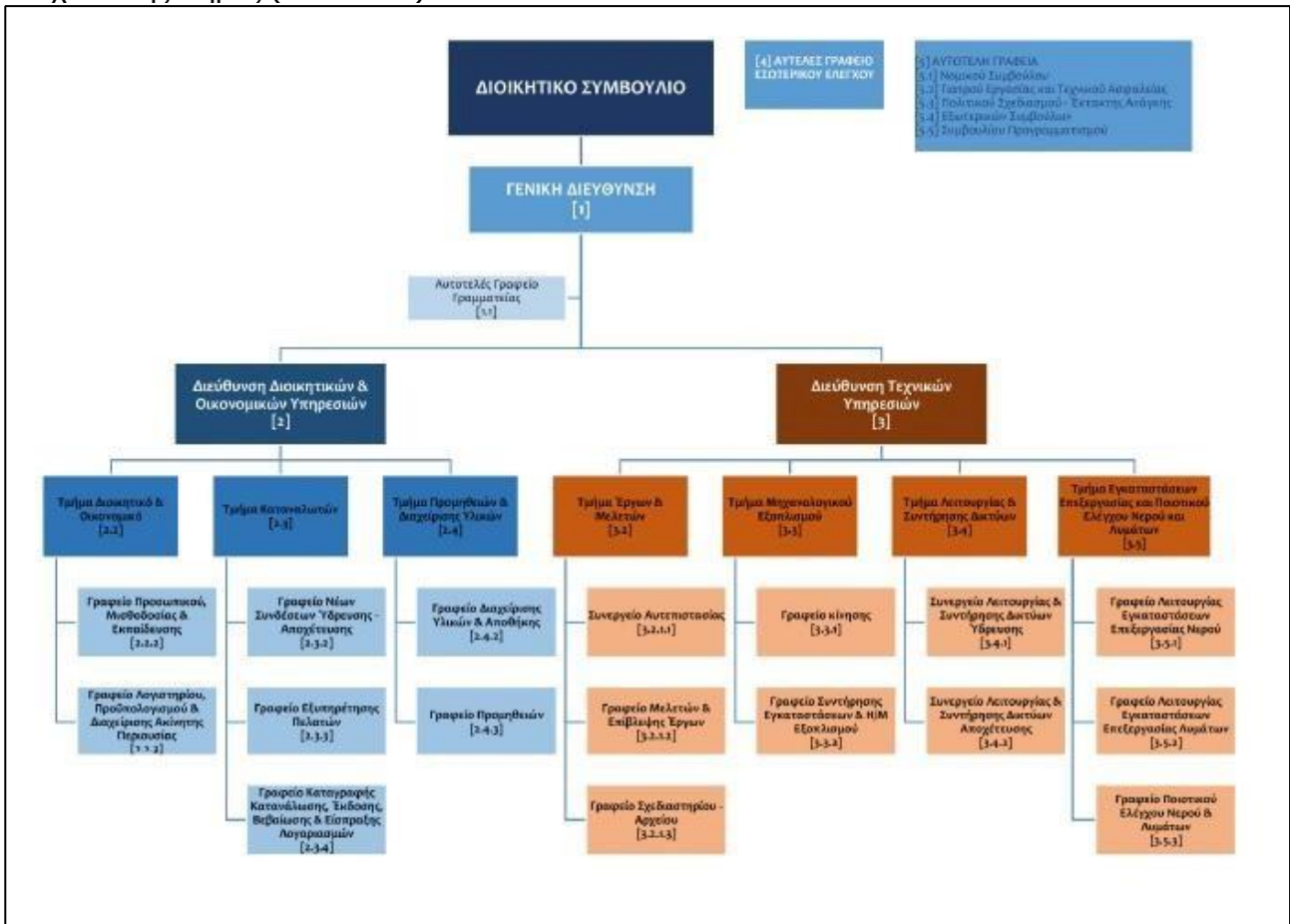
5. Λοιπές Υπηρεσιακές Μονάδες

- 5.1 Αυτοτελές Γραφείο Νομικού Συμβούλου Π.Ε. Νομικού
- 5.2 Αυτοτελές Γραφείο Γιατρού Εργασίας και Τεχνικού Ασφαλείας
- 5.3 Αυτοτελές Γραφείο Πολιτικού Σχεδιασμού - Έκτακτης ανάγκης
- 5.4 Αυτοτελές Γραφείο Εξωτερικών Συμβούλων
- 5.5 Αυτοτελές Γραφείο Συμβουλίου Προγραμματισμού

ΕΝΟΤΗΤΑ 1: ΥΦΙΣΤΑΜΕΝΗ ΚΑΤΑΣΤΑΣΗ – ΣΤΡΑΤΗΓΙΚΟΣ ΣΧΕΔΙΑΣΜΟΣ

Στην Εικόνα που ακολουθεί παρουσιάζεται το οργανόγραμμα της Δ.Ε.Υ.Α.Θ. με βάση τον ισχύοντα Ο.Ε.Υ.

Εικόνα 18: Διοικητική Οργάνωση – Οργανόγραμμα Δημοτικής Επιχείρησης Ύδρευσης – Αποχέτευσης Θήβας (Δ.Ε.Υ.Α.Θ.)



Πηγή: Ιστοσελίδα Δ.Ε.Υ.Α.Θ. (<https://www.deyathivas.gr/>)

2.2.2.4 Σχολικές Επιτροπές⁴

Όπως προβλέπεται από το Ν. 3852/2010, στο Δήμο Θηβαίων λειτουργούσαν δυο Σχολικές Επιτροπές:

- Σχολική Επιτροπή Πρωτοβάθμιας Εκπαίδευσης.
- Σχολική Επιτροπή Δευτεροβάθμιας Εκπαίδευσης

Σκοπός των Σχολικών Επιτροπών ήταν η διαχείριση των πιστώσεων που τους διατίθενται για την κάλυψη των δαπανών λειτουργίας των αντίστοιχων σχολείων (θέρμανση, φωτισμός, ύδρευση, τηλέφωνο, αποχέτευση, αγορά αναλώσιμων υλικών κ.λπ.), η αμοιβή καθαριστριών, η εκτέλεση

⁴ Σύμφωνα με το Ν. 5056/2023, οι Σχολικές Επιτροπές καταργούνται και ενσωματώνονται στο Δήμο Θηβαίων.

έργων για την επισκευή και συντήρηση των αντίστοιχων σχολείων και του κάθε είδους εξοπλισμού τους καθώς και η λήψη κάθε άλλου μέτρο που κρίνεται αναγκαίο για τη στήριξη της διοικητικής λειτουργίας των σχολικών μονάδων.

Σύμφωνα με το Ν. 5056/2023, από τη νέα αυτοδιοικητική περίοδο οι Σχολικές Επιτροπές των Δήμων καταργούνται και ενσωματώνονται στους οικείους ΟΤΑ.

2.2.3 Συνεργασίες και Δικτυώσεις Δήμου

Οι συνεργασίες και δικτυώσεις του Δήμου Θηβαίων είναι οι κάτωθι:

- Συμμετοχή στο Εθνικό Διαδημοτικό Δίκτυο Υγιών Πόλεων για την προαγωγή της υγείας.
- Συμμετοχή στο Δίκτυο Πόλεων με Λίμνες.
- Συμμετοχή στο Σύμφωνο των Δημάρχων για την Ενέργεια και για το Κλίμα.
- Συμμετοχή στην Αγροδιατροφική Σύμπραξη Περιφέρειας Στερεάς Ελλάδας.

Επιπλέον, μέσω του ΦοΔΣΑ Βοιωτίας, συμμετέχει σε συνεργασία του τους υπόλοιπους φορείς του ΦοΔΣΑ στη διαχείριση των στερεών απορριμμάτων της περιοχής.

Επιπρόσθετα, ο Δήμος συμμετέχει στο Πρόγραμμα «ΠΟΛΙΣ» που υλοποιείται σε συνεργασία με το Σωματείο «ΔΙΑΖΩΜΑ». Το πρόγραμμα αφορά σε ολιστικές παρεμβάσεις στα ιστορικά κέντρα έξι πόλεων με πλούσιο πολιτιστικό απόθεμα (Ηράκλειο, Αχαρνές, Θήβα, Λάρισα, Θεσσαλονίκη, Κομοτηνή). Βασικός του στόχος είναι η συνάντηση των μνημείων της κάθε πόλης με το δημόσιο και τον ιδιωτικό χώρο και η αξιοποίηση των θεσμών του cluster και του φορέα λειτουργίας (D.M.O) για την εξασφάλιση του ολιστικού χαρακτήρα των προγραμμάτων, καθώς και της βιωσιμότητάς τους.

Τέλος, στο επίπεδο των αδελφοποιήσεων ο Δήμος έχει αδελφοποιηθεί από το 2020 με το Δήμο Σπάρτης.

2.2.4 Υλικοτεχνική Υποδομή Δήμου

2.2.4.1 Οχήματα

Με βάση τα στοιχεία του Εγκεκριμένου Σχεδίου Δράσης Αειφόρου Ενέργειας (ΣΔΑΕ) του Δήμου Θηβαίων (ΑΔΑ: 7357ΩΡΜ-3ΜΩ), το έτος 2015 ο Δήμος Θηβαίων για την εξυπηρέτηση των αναγκών του διέθετε συνολικά 64 οχήματα εκ των οποίων:

- 8 επιβατικά οχήματα.
- 1 λεωφορείο.
- 15 απορριμματοφόρα οχήματα.
- 15 μηχανήματα έργου.

- 9 Φορτηγά.
- 10 φορτηγάκια.
- 6 μοτοσυκλέτες.

Σύμφωνα με τα στοιχεία της Διεύθυνσης Περιβάλλοντος – Πράσινου – Καθαριότητας & Ανακύκλωσης του Δήμου Θηβαίων για το έτος 2021, αποκλειστικά για την αποκομιδή των απορριμμάτων χρησιμοποιούνταν:

- 6 απορριμματοφόρα οχήματα τύπου πρέσας.
- 5 απορριμματοφόρα οχήματα τύπου βαρέλας.
- 2 γερανοφόρα φορτηγά οχήματα.
- 1 ανοικτό φορτηγάκι.
- 2 υδροφόρα οχήματα, εκ των οποίων το ένα δεν έχει ακόμη λάβει πινακίδες κυκλοφορίας.

2.2.4.2 Ακίνητη Περιουσία

Στους Πίνακες που ακολουθούν παρουσιάζεται η ακίνητη περιουσία του Δήμου Θηβαίων, σύμφωνα με τα στοιχεία της Διεύθυνσης Οικονομικών Υπηρεσιών και τη σχετική Βεβαίωση Δηλωθείσας Περιουσιακής Κατάστασης (Ε9). Υπογραμμίζεται εδώ ότι ακίνητα όπως πολιτιστικά κέντρα, αθλητικές εγκαταστάσεις κλπ είναι στην ιδιοκτησία των Νομικών Προσώπων Δ.Ο.Θ. και ΔΗ.Κ.Ε.Θ. και δεν περιλαμβάνονται στον κάτωθι Πίνακα.

Εδώ σημειώνεται ότι σύμφωνα με το Ν. 5056/2023 (αρ. 27) «Από την κατάργηση του οικείου νομικού προσώπου, τα κινητά και ακίνητα περιουσιακά του στοιχεία περιέρχονται αυτοδικαίως στον δήμο που το συνέστησε, ο οποίος υπεισέρχεται ως καθολικός διάδοχος σε όλα τα εμπράγματα και ενοχικά δικαιώματα και τις υποχρεώσεις αυτού...». Συνεπώς η ακίνητη περιουσία των ως άνω Νομικών Προσώπων περιέρχεται αυτοδικαίως στο Δήμο Θηβαίων. Ωστόσο αυτό ακόμη δεν έχει αποτυπωθεί στο υφιστάμενο Ε9 του Δήμου.

ΕΠΙΧΕΙΡΗΣΙΑΚΟ ΠΡΟΓΡΑΜΜΑ ΔΗΜΟΥ ΘΗΒΑΙΩΝ
ΕΝΟΤΗΤΑ 1: ΥΦΙΣΤΑΜΕΝΗ ΚΑΤΑΤΣΤΑΣΗ – ΣΤΡΑΤΗΓΙΚΟΣ ΣΧΕΔΙΑΣΜΟΣ

Πίνακας 32: Ακίνητη περιουσία Δήμου Θηβαίων – Στοιχεία Οικοπέδων & Κτισμάτων

Δ/νση Ακινήτου			Υπόλοιποι Δρόμοι Οικοδομικού Τετραγώνου - Προσόψεις			Αριθμός Οικοδομικού Τετραγώνου	Κτίσμα		Έτος Κατασκευής	Οικόπεδο	
Α/Α	Δημοτικό ή Κοινοτικό Διαμέρισμα	Οδός Αριθμός	Οδός	Οδός	Οδός		Επιφάνεια			Επιφάνεια	Συνολική Επιφάνεια Κτισμάτων στο Οικόπεδο
							Κοινοί Χώροι	Βοηθητικοί Χώροι			
1	Θηβαίων	Επαμεινώνδα	Βουρδούμπα Δημ	Πινδάρου	Αντιγόνης	342Α	190,61	-	1955	2.115,29	1.478,68
2	Θηβαίων	Επαμεινώνδα	Βουρδούμπα Δημ	Πινδάρου	Αντιγόνης	342Α	557,14	-	1955	-	-
3	Θηβαίων	Επαμεινώνδα	Βουρδούμπα Δημ	Πινδάρου	Αντιγόνης	342Α	176,46	-	1955	-	-
4	Θηβαίων	Επαμεινώνδα	Βουρδούμπα Δημ	Πινδάρου	Αντιγόνης	342Α	372,22	-	1955	-	-
5	Θηβαίων	Επαμεινώνδα	Βουρδούμπα Δημ	Πινδάρου	Αντιγόνης	342Α	182,25	-	1955	-	-
6	Θηβαίων	Μοσχοπόδι Θηβών εντός χώρου Νεκροταφείου	-	-	-	342Α	20,00	-	1955	-	-
7	Θηβαίων	-	-	-	-	-	61,00	47,75	1955	-	-
8	Θηβαίων	Κάδμου	Ηλέκτρας			349	65,00		1955	1.084,00	65,00

9	Θηβαίων	Κουκουλέζα	Παναγούλη Αλέκου	-	-	685	-	-	-	72,73	-
10	Θηβαίων - Ελεώνος	Εντός Οικισμού (Δρόμοι εντός ορίων οικισμού)	-	-	-	-	-	-	-	837,40	-
11	Θηβαίων	Ανώνυμος 13	Σοφούλη			238				33,72	

Πηγή: Διεύθυνση Οικονομικών Υπηρεσιών - Βεβαίωση Δηλωθείσας Περιουσιακής Κατάστασης (Ε9)

Πίνακας 33: Ακίνητη περιουσία Δήμου Θηβαίων – Στοιχεία Γηπέδων

Δ/νση Ακινήτου			Η Εδαφική Έκταση είναι Αρδευόμενη	Επιφάνεια σε Τετραγωνικά			
				Μονοετής Καλλιέργεια	Πολυετής Καλλιέργεια		Μεταλλευτική ή Λατομική
Α/Α	Δημοτικό ή Κοινοτικό Διαμέρισμα	Οδός Αριθμός			Ελιές	Λοιπές Δενδροκαλλιέργειες	
1	Θηβαίων	Θέση Μεσοβούνι	-	-	-	-	62.402,18
2	Θηβαίων	Θέση Μεσοβούνι	-	-	-	-	67.300,00
3	Θηβαίων	Θέση Μεσοβούνι	-	-	-	-	100.781,50

4	Θηβαίων	Θέση Μεσοβούνι	-	-	-	-	52.407,30
5	Θηβαίων	Θέση Ρουμανια - Τσαρτσαλι	x	8.853,07	-	-	-
6	Θηβαίων	Θέση Ρουμανια - Τσαρτσαλι	x	2.029,28	-	-	-
7	Θηβαίων	Θέση Ρουμανια - Τσαρτσαλι	x	6.943,40	-	-	-
8	Θηβαίων	Θέση Ρουμανια - Τσαρτσαλι	x	20.831,97	-	-	-
9	Θηβαίων	Θέση Ρουμανια - Τσαρτσαλι	x	3.166,32	-	-	-
10	Θηβαίων	Θέση Ρουμανια - Τσαρτσαλι	x	17.123,20	-	-	-
11	Θηβαίων	Θέση Τσαρτσαλι	x	-	36.84,94	-	-
12	Θηβαίων	Θέση Τσαρτσαλι	x	-	41.57,42	-	-
13	Θηβαίων	Θέση Τσαρτσαλι	x	17.59,32	-	-	-
14	Θηβαίων	Θέση Τσαρτσαλι	x	14.556,15	-	-	-
15	Θηβαίων	Θέση Τσαρτσαλι	x	3.981,03	-	-	-
16	Θηβαίων	Θέση Τσαρτσαλι	x	2.365,71	-	-	-
17	Θηβαίων	Θέση Τσαρτσαλι	x	4.993,57	-	-	-
18	Θηβαίων	Θέση Τσαρτσαλι	x	285,65	-	-	-
19	Θηβαίων	Θέση Τσαρτσαλι	x	610,75	-	-	-

Πηγή: Διεύθυνση Οικονομικών Υπηρεσιών - Βεβαίωση Δηλωθείσας Περιουσιακής Κατάστασης (Ε9)

2.2.4.3 Πληροφοριακά Συστήματα – Ηλεκτρονική Διακυβέρνηση

Ο Δήμος Θηβαίων, έχει κάνει σημαντικά βήματα εκσυγχρονισμού και ψηφιοποίησης των υπηρεσιών του με στόχο τη δημιουργία ενός σύγχρονου, μηχανογραφημένου Δήμου. Ειδικότερα υφίστανται:

- Δομημένη καλωδίωση.
- Σύγχρονος εξοπλισμός (ηλεκτρονικοί υπολογιστές, εκτυπωτές κλπ).
- Σύνδεση με δίκτυο syzefxis και με εσωτερικό δίκτυο intranet οι διευθύνσεις και υπηρεσίες του Δήμου.
- Μηχανογράφηση υπηρεσιών (Οικονομική Υπηρεσία, ΚΕΠ, Δημοτολόγιο κλπ).

Επιπλέον, ο Δήμος διαθέτει επίσημη Ιστοσελίδα με το κατοχυρωμένο domain name:

<https://thiva.gr/>

Σε αυτήν περιλαμβάνονται σημαντικές πληροφορίες για τον Δήμο και την ευρύτερη περιοχή. Ο επισκέπτης μπορεί να αντλήσει πληροφορίες για την διαμονή και τα αξιοθέατα της περιοχής. Οι Δημότες του Δήμου μπορούν μέσω της σελίδας να ενημερωθούν για διάφορα θέματα που άπτονται του Δήμου και να έχουν πρόσβαση σε προκηρύξεις, διαγωνισμούς και μελέτες που αφορούν το δήμο. Οι ηλεκτρονικές υπηρεσίες παρέχουν στο Δημότη τα απαιτούμενα δικαιολογητικά για την ολοκλήρωση αιτημάτων προς το Δήμο.

Ωστόσο οι Ψηφιακές Υπηρεσίες προς τον δημότη δεν παρέχουν πρόσβαση σε ένα πλήθος ψηφιακών εφαρμογών και χρήζουν εμπλουτισμού. Βασική προτεραιότητα για τη νέα περίοδο αποτελεί ο «μετασχηματισμός» του σε ψηφιακό Δήμο μέσα από την ανάπτυξη και εφαρμογή εφαρμογών ηλεκτρονικής διακυβέρνησης.

Στο πλαίσιο αυτό ο Δήμος Θηβαίων, έχει ήδη υποβάλλει στο Επιχειρησιακό Πρόγραμμα «Ψηφιακός Μετασχηματισμός» την πρόταση με τίτλο «Προμήθεια λογισμικού για τον ψηφιακό μετασχηματισμό του Δήμου Θηβαίων» (υπ. αριθμ. 350/2022 Απ. Οικ. Επιτροπής – ΑΔΑ: 9ΙΖ2ΩΡΜΖΤΜ). Η πρόταση περιλαμβάνει συνοπτικά τις εξής εφαρμογές:

- Οργάνωση Γραφείου Κίνησης και Διαχείρισης Δημοτικού Στόλου οχημάτων (max)
- Σύστημα διαχείρισης δημοτικών κοιμητηρίων και ψηφιοποίηση φακέλων
- Πλατφόρμα διαχείρισης παιδικών σταθμών
- Ψηφιακή Πλατφόρμα διαχείρισης ευπαθών ομάδων
- Διαχείριση κλειστών και ανοικτών χώρων άθλησης, πολιτισμού και ψυχαγωγίας
- Ψηφιακή Πλατφόρμα Διαχείρισης Λαϊκών Αγορών
- Σύστημα ηλεκτρονικής διακίνησης εγγράφων και ψηφιακών υπογραφών

ΕΝΟΤΗΤΑ 1: ΥΦΙΣΤΑΜΕΝΗ ΚΑΤΑΤΑΣΤΑΣΗ – ΣΤΡΑΤΗΓΙΚΟΣ ΣΧΕΔΙΑΣΜΟΣ

- Σύστημα διαχείρισης ηλεκτρονικών πληρωμών
- Πολιτιστικές - Αθλητικές εκδηλώσεις - Διαχείριση ηλεκτρονικού εισιτηρίου
- Έξυπνο σύστημα προειδοποίησης και αντιμετώπισης κινδύνων πυρκαγιάς.
- Σύστημα διαχείρισης αστικού πρασίνου και κοινοχρήστων χώρων
- Ψηφιοποίηση τοπικής πολιτιστικής κληρονομιάς
- Ανάπτυξη ψηφιακού διδύμου (digital twin) πόλης
- Ηλεκτρονικό Σύστημα Διαβούλευσης Προϋπολογισμού, Τεχνικού Προγράμματος
- Ηλεκτρονικό Σύστημα Διαβούλευσης Κανονιστικών Αποφάσεων
- Ηλεκτρονικό σύστημα διαχείρισης και οργάνωσης της Διοίκησης και της επιχειρησιακής ικανότητας των ΟΤΑ.
- Υλοποίηση δημόσιων δεικτών μέτρησης απόδοσης σύμφωνα με ISO 37122, προσαρμοσμένο στις ελληνικές συνθήκες
- Ολοκληρωμένη υποδομή προστασίας από κυβερνοεπιθέσεις (Network Firewall, Endpoint security, κλπ) και παροχή συστήματος τηλεεργασίας.
- Ηλεκτρονική Τιμολόγηση

Τέλος, ο Δήμος Θηβαίων εντάχθηκε στο δίκτυο myKEPlive, δίδοντας τη δυνατότητα στους δημότες για εξυπηρέτησή τους μέσω τηλεδιάσκεψης. Μέσω του myKEPlive, παρέχονται οι εξής υπηρεσίες:

1. Πληροφόρηση-αίτηση.
2. υπηρεσίες προς επιχειρήσεις.
3. εξυπηρέτηση πολιτών με αναπηρία.
4. εξυπηρέτηση πολιτών.

2.2.5 Οικονομικά Στοιχεία Δήμου

Στην ενότητα αυτή γίνεται η αποτύπωση της οικονομικής πορείας του Δήμου Θηβαίων. Ειδικότερα αναλύονται τα βασικά έσοδα και έξοδα βάσει των επίσημων οικονομικών στοιχείων των ετών 2020 και 2021. Η ανάλυση εσόδων και εξόδων βασίστηκε στις εξής Αποφάσεις των Διοικητικών Οργάνων του Δήμου:

- Απόφαση υπ. αριθμ. 430/2021 της Οικονομικής Επιτροπής (ΑΔΑ: ΨΚΩΠΩΡΜ-ΘΝΗ) «Λήψη απόφασης για την έγκριση του λογαριασμού διαχείρισης οικονομικού έτους 2020 και πίνακα απολογισμού».

- Απόφαση υπ. αριθμ. 82/2023 της Οικονομικής Επιτροπής (ΑΔΑ: Ρ1ΞΨΩΡΜ-ΟΤΩ) «Λήψη απόφασης για την έγκριση του λογαριασμού της διαχείρισης του οικονομικού έτους 2021»

2.2.5.1 Ανάλυση Εσόδων

Τα έσοδα κατηγοριοποιούνται σε έξι βασικές κατηγορίες και υποκατηγορίες:

- Τακτικά Έσοδα.
- Έκτακτα Έσοδα.
- Έσοδα παρελθόντων οικονομικών ετών (Π.Ο.Ε.).
- Εισπράξεις απαιτήσεων (εισπρακτέα υπόλοιπα από βεβαιωθέντα κατά το παρελθόν τακτικά και έκτακτα έσοδα).
- Εισπράξεις υπέρ του Δημοσίου ή τρίτων και αποδόσεις.
- Χρηματικό υπόλοιπο προηγούμενης χρήσης.

Εν συνεχεία παρουσιάζεται ο Πίνακας των εσόδων του Δήμου Θηβαίων για τις δύο διαχειριστικές χρήσεις 2020 και 2021, σύμφωνα με τις σχετικές Αποφάσεις των Οργάνων Διοίκησης του Δήμου.

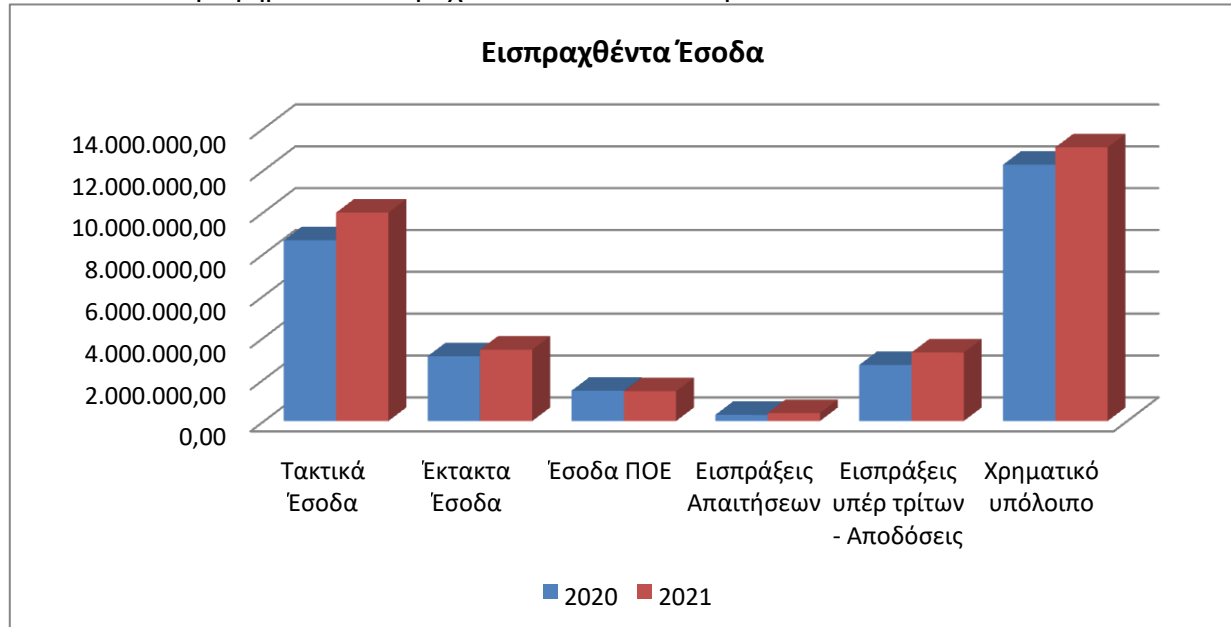
ΕΠΙΧΕΙΡΗΣΙΑΚΟ ΠΡΟΓΡΑΜΜΑ ΔΗΜΟΥ ΘΗΒΑΙΩΝ ΕΝΟΤΗΤΑ 1:
ΥΦΙΣΤΑΜΕΝΗ ΚΑΤΑΤΣΤΑΣΗ – ΣΤΡΑΤΗΓΙΚΟΣ ΣΧΕΔΙΑΣΜΟΣ

Πίνακας 34: Έσοδα Δήμου Θηβαίων για τα οικονομικά έτη 2020 και 2021

Α/Α	Περιγραφή	Προϋπολογισθέντα / Διαμορφωθέντα		Τελικά Βεβαιωθέντα		Εισπραχθέντα		Υπόλοιπα Εισπρακτέα	
		2020	2021	2020	2021	2020	2021	2020	2021
0	Τακτικά Έσοδα	9.566.509,55 €	10.951.785,26 €	8.704.978,90 €	10.039.647,10 €	8.640.816,70 €	9.963.016,00 €	64.162,20 €	76.631,10 €
1	Έκτακτα Έσοδα	20.918.584,82 €	19.751.885,05 €	3.108.157,92 €	3.415.548,26 €	3.097.475,78 €	3.409.645,55 €	10.682,14 €	5.902,71 €
2	Έσοδα ΠΟΕ	1.462.244,97 €	1.507.044,14 €	1.945.673,85 €	1.869.783,62 €	1.447.446,56 €	1.424.703,81 €	498.227,29 €	445.079,81 €
3	Εισπράξεις Απαιτήσεων	7.369.091,43 €	6.747.688,92 €	6.099.175,20 €	6.358.909,81 €	293.725,16 €	381.933,92 €	5.805.450,04 €	5.976.975,89 €
4	Εισπράξεις υπέρ τρίτων - Αποδόσεις	3.203.840,95 €	3.984.261,48 €	2.678.804,99 €	3.275.004,51 €	2.677.793,99 €	3.274.995,36 €	1.011,00 €	9,15 €
5	Χρηματικό υπόλοιπο	12.253.259,06 €	13.083.063,01 €	12.253.259,06 €	13.083.063,01 €	12.253.259,06 €	13.083.063,01 €	0,00 €	0,00 €
ΣΥΝΟΛΟ		54.773.530,78 €	56.025.727,86 €	34.790.049,92 €	38.041.956,31 €	28.410.517,25 €	31.537.357,65 €	6.379.532,67 €	6.504.598,66 €

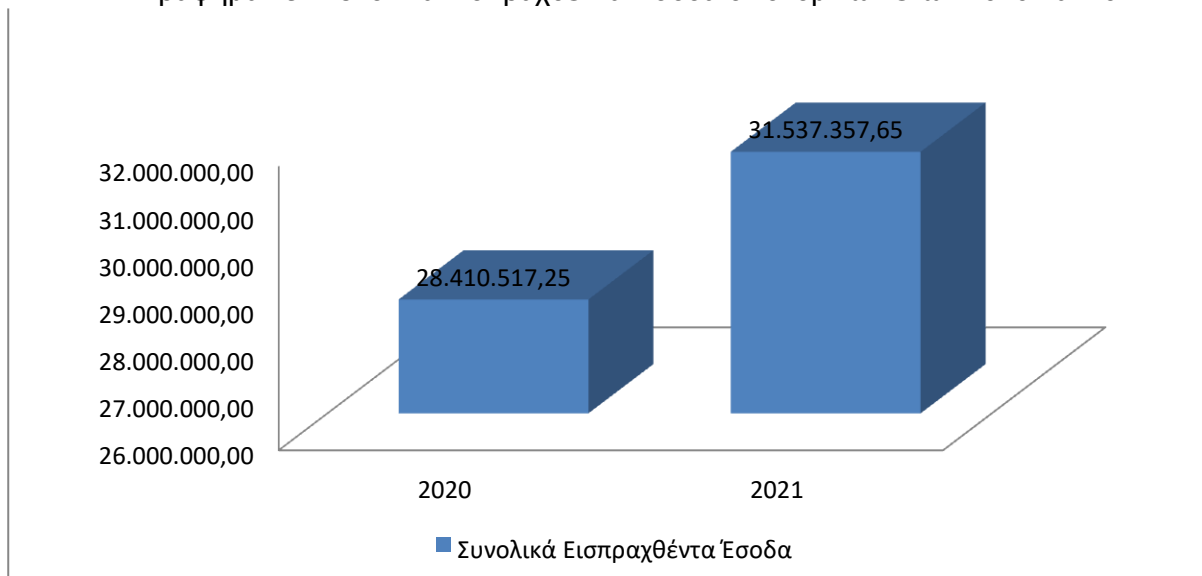
Πηγή: Αποφάσεις υπ. αριθμ. 430/2021 και 82/2023 της Οικονομικής Επιτροπής Δήμου Θηβαίων

Γράφημα 28: Εισπραχθέντα Έσοδα οικονομικών ετών 2020 και 2021



Πηγή: Αποφάσεις υπ. αριθμ. 430/2021 και 82/2023 της Οικονομικής Επιτροπής Δήμου Θηβαίων

Γράφημα 29: Συνολικά Εισπραχθέντα Έσοδα οικονομικών ετών 2020 και 2021



Πηγή: Αποφάσεις υπ. αριθμ. 430/2021 και 82/2023 της Οικονομικής Επιτροπής Δήμου Θηβαίων

Τα συνολικά εισπραχθέντα έσοδα εμφανίζουν αύξηση το 2021 σε σχέση το 2020, που οφείλεται κυρίως στην αύξηση εσόδων από τακτικά έσοδα και χρηματικά υπόλοιπα. Οι υπόλοιπες κατηγορίες εσόδων δεν εμφανίζουν σημαντικές διακυμάνσεις. Οι κύριες πηγές τακτικών εσόδων συνίστανται στις κρατικές επιχορηγήσεις και έσοδα από ανταποδοτικά τέλη και δικαιώματα. Ο απολογισμός εσόδων

των οικονομικών ετών 2020 και 2021 συναρτήσει του προϋπολογισμού αποτυπώνεται στον Κάτωθι Πίνακα.

{ 130 }

Πίνακας 35: Απολογισμός Εσόδων Δήμου Θηβαίων για τα οικονομικά έτη 2020 και 2021, συναρτήσει του Προϋπολογισμού.

Έτος	Προϋπολογισθέντα / Διαμορφωθέντα	Τελικά Βεβαιωθέντα	Εισπραχθέντα	Υπόλοιπα Εισπρακτέα	% Εισπραχθέντα / Βεβαιωθέντα	% Εισπραχθέντα / Διαμορφωθέντα
2020	54.773.530,78 €	34.790.049,92 €	28.410.517,25 €	6.379.532,67 €	81,66%	51,87%
2021	56.025.727,86 €	38.041.956,31 €	31.537.357,65 €	6.504.598,66 €	82,90%	56,29%

Πηγή: Αποφάσεις υπ. αριθμ. 430/2021 και 82/2023 της Οικονομικής Επιτροπής Δήμου Θηβαίων

Σύμφωνα με τον ως άνω Πίνακα παρατηρείται σχετικά υψηλό ποσοστό εισπραχθέντων εσόδων σε σχέση με τα βεβαιωθέντα έσοδα, με αύξηση μάλιστα του ποσοστού για το έτος 2021. Ωστόσο σε σχέση με τον εγκεκριμένο προϋπολογισμό παρατηρούνται σχετικά χαμηλά ποσοστά εισπραχθέντων εσόδων (56,29% για το 2021 και 51,87% για το 2020).

2.2.5.2 Ανάλυση Εξόδων

Τα έξοδα ταξινομούνται σε τέσσερις κύριες ομάδες:

- Έξοδα χρήσης (λειτουργικές δαπάνες).
- Επενδυτικά Έξοδα.
- Πληρωμές από υποχρεώσεις Π.Ο.Ε. – λοιπές αποδόσεις – προβλέψεις.
- Αποθεματικό.

Εν συνεχεία παρουσιάζεται ο Πίνακας των εξόδων του Δήμου Θηβαίων για τις δύο διαχειριστικές χρήσεις 2020 και 2021, σύμφωνα με τις σχετικές Αποφάσεις των Οργάνων Διοίκησης του Δήμου.

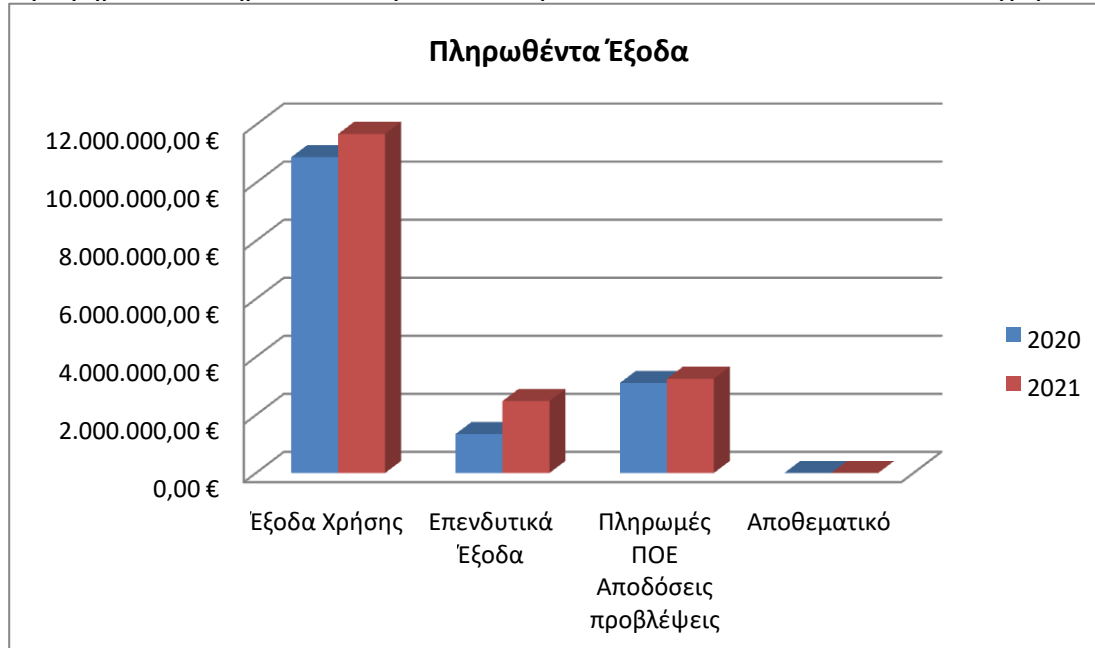
ΕΠΙΧΕΙΡΗΣΙΑΚΟ ΠΡΟΓΡΑΜΜΑ ΔΗΜΟΥ ΘΗΒΑΙΩΝ
ΕΝΟΤΗΤΑ 1: ΥΦΙΣΤΑΜΕΝΗ ΚΑΤΑΤΣΤΑΣΗ – ΣΤΡΑΤΗΓΙΚΟΣ ΣΧΕΔΙΑΣΜΟΣ

Πίνακας 36: Έξοδα Δήμου Θηβαίων για τα οικονομικά έτη 2020 και 2021

Α/Α	Περιγραφή	Προϋπολογισθέντα / Διαμορφωθέντα		Τιμολογηθέντα		Πληρωθέντα Έξοδα		Υπόλοιπα Πληρωτέα	
		2020	2021	2020	2021	2020	2021	2020	2021
6	Έξοδα Χρήσης	18.819.532,74 €	18.039.036,41 €	11.412.072,25 €	11.954.142,02 € 46,36 €	10.882.529,80 €	11.685.587,01 €	529.542,45 €	268.601,37 €
7	Επενδυτικά Έξοδα	25.508.372,59 €	26.995.413,10 €	1.454.053,65 €	2.909.461,16 €	1.341.691,91 €	2.477.854,39 €	112.361,74 €	431.606,77 €
8	Πληρωμές ΠΟΕ Αποδόσεις προβλέψεις	10.244.150,98 €	10.443.012,52 €	565.525,17 € 2.589.007,93 €	677.202,03 € 2.574.495,34 € 12.561,96 €	3.103.232,53 €	3.245.218,37 €	51.300,57 €	6.479,00 €
9	Αποθεματικό	201.474,47 €	548.265,83 €	0,00 €	0,00 €	0,00 €	0,00 €	0,00 €	0,00 €
ΣΥΝΟΛΟ		54.773.530,78 €	56.025.727,86 €	16.020.659,00 €	18.127.908,87 €	15.327.454,24 €	17.408.659,77 €	693.204,76 €	706.687,14 €

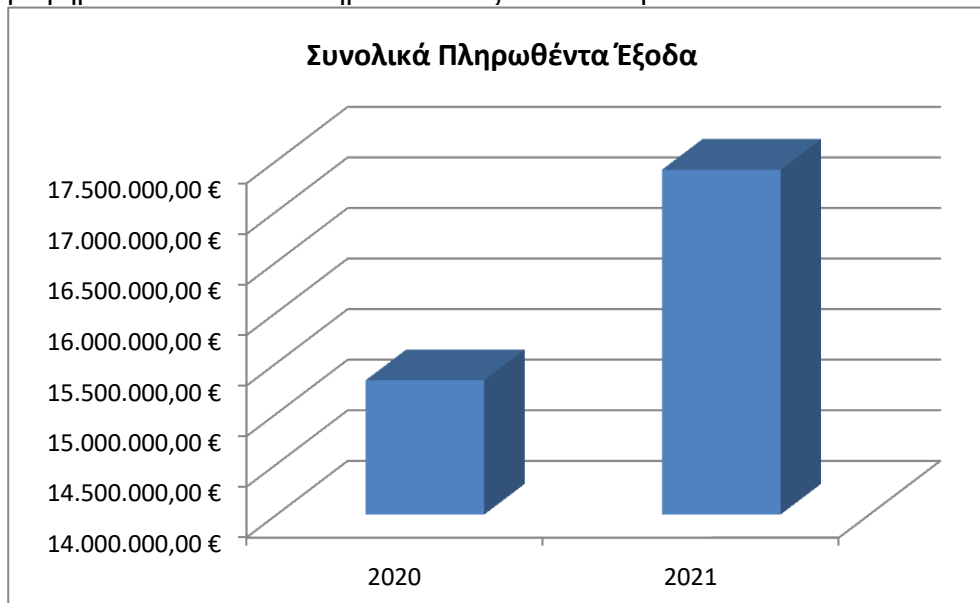
Πηγή: Αποφάσεις υπ. αριθμ. 430/2021 και 82/2023 της Οικονομικής Επιτροπής Δήμου Θηβαίων

Γράφημα 30: Πληρωθέντα Έξοδα οικονομικών ετών 2020 και 2021 ανά κατηγορία



Πηγή: Αποφάσεις υπ. αριθμ. 430/2021 και 82/2023 της Οικονομικής Επιτροπής Δήμου Θηβαίων

Γράφημα 31: Συνολικά Πληρωθέντα Έξοδα οικονομικών ετών 2020 και 2021



Πηγή: Αποφάσεις υπ. αριθμ. 430/2021 και 82/2023 της Οικονομικής Επιτροπής Δήμου Θηβαίων

Τα συνολικά έξοδα εμφανίζουν επίσης αύξηση το 2021 σε σχέση το 2020, η οποία οφείλεται στη αύξηση των εξόδων χρήσης, που εξάλλου αποτελούν και τη βασική κατηγορία εξόδων του Δήμου. Η αύξηση των εξόδων χρήσης είναι της τάξης περίπου του 1.000.000 ευρώ. Επίσης αύξηση εξόδων μεταξύ του 2021 και του 2020 σημειώνουν και οι πληρωμές επενδυτικών εξόδων (αύξηση που ξεπερνά το 1.000.000 ευρώ). Οι υπόλοιπες κατηγορίες εξόδων δεν εμφανίζουν σημαντικές διαφοροποιήσεις.

Στον Πίνακα που ακολουθεί, αποτυπώνεται ο απολογισμός εξόδων του Δήμου συναρτήσει του εγκεκριμένου προϋπολογισμού.

Πίνακας 37: Απολογισμός Εξόδων Δήμου Θηβαίων για τα οικονομικά έτη 2020 και 2021, συναρτήσει του Προϋπολογισμού.

Έτος	Προϋπολογισθέντα / Διαμορφωθέντα	Τιμολογιθέντα	Πληρωθέντα Έξοδα	Υπόλοιπα Πληρωτέα	% Τιμολογιθέντα / Διαμορφωθέντα	% Πληρωθέντα / Τιμολογιθέντα	% Πληρωθέντα / Διαμορφωθέντα
2020	54.773.530,78 €	16.020.659,00 €	15.327.454,24 €	693.204,76 €	29,25%	95,67%	27,98%
2021	56.025.727,86 €	18.127.908,87 €	17.408.659,77 €	706.687,14 €	32,36%	96,03%	31,07%

Πηγή: Αποφάσεις υπ. αριθμ. 430/2021 και 82/2023 της Οικονομικής Επιτροπής Δήμου Θηβαίων

Σύμφωνα με τον ως άνω Πίνακα παρατηρείται σχετικά υψηλό ποσοστό πληρωθέντων σε σχέση με τα τιμολογιθέντα. Ωστόσο, το ποσοστό πληρωθέντων σε σχέση με τα διαμορφωθέντα είναι αρκετά χαμηλό (σχεδόν 28% για το 2020 και 31% για το 2021).

Συμπερασματικά, με βάση τα ανωτέρω, προκύπτει ότι το σχετικά χαμηλό ποσό των ίδιων πόρων αποτελεί τροχοπέδη για την υλοποίηση έργων και δράσεων αναπτυξιακού χαρακτήρα. Υπό την έννοια αυτή, ο Δήμος θα πρέπει να αναζητήσει πόρους μέσα από ευρωπαϊκά και εθνικά προγράμματα χρηματοδότησης.

Η αύξηση των εσόδων το 2021 σε σχέση με το 2020 συμβάλλει προς την κατεύθυνση ορθολογικής οικονομικής λειτουργίας του Δήμου, ωστόσο χρειάζεται προσπάθεια μείωσης των εξόδων, μέσα από την αποτελεσματικότερη διαχείριση ανθρώπινου δυναμικού και πόρων.

2.2.6 Αναπτυξιακή Φυσιογνωμία του Δήμου Θηβαίων – Υπερκείμενος Σχεδιασμός

Η ευρύτερη περιοχή του Δήμου Θηβαίων παρουσιάζει ιδιαίτερα χαρακτηριστικά που σχετίζονται με την γειτνίασή της με την Μητροπολιτική Περιοχή των Αθηνών, την «αστική διάχυση» δραστηριοτήτων και το αναπτυξιακό – βιομηχανικό τρίγωνο «Οινόφυτα – Σχηματάρι – Θήβα». Η περιοχή συνδυάζει την ανάπτυξη δραστηριοτήτων πρωτογενούς και δευτερογενούς τομέα, αποτελώντας έτσι συνδυαστικό κρίκο ανάμεσα στο αστικό περιβάλλον και στην ύπαιθρο.

Υπό το πρίσμα αυτό, για τον Επιχειρησιακό Σχεδιασμό και Προγραμματισμό των πολιτικών, μέτρων και δράσεων του Δήμου για τα επόμενα έτη, ιδιαίτερο ρόλο διαδραματίζουν οι Αναπτυξιακές Στρατηγικές, οι οποίες αποτελούν υπερκείμενο σχεδιασμό. Οι Αναπτυξιακές Στρατηγικές αποτελούν

εγκεκριμένα τοπικά σχέδια για την αναπτυξιακή πορεία του Δήμου ανά θεματικό τομέα και την βελτίωση του βιοτικού επιπέδου των δημοτών.

Οι Αναπτυξιακές Στρατηγικές που επηρεάζουν τον Στρατηγικό και Επιχειρησιακό Σχεδιασμό του Δήμου είναι οι κάτωθι:

1. Ολοκληρωμένο Σχέδιο Βιώσιμης Αστικής Ανάπτυξης (ΟΣΒΑΑ) για την Ανάδειξη της ενιαίας "Διαδημοτικής Αστικής Λειτουργικής Περιοχής" των Αστικών Κέντρων των Δήμων Λεβαδέων, Θηβαίων και Αλιάρτου-Θεσπιέων με αξιοποίηση της "Ολοκληρωμένης Χωρικής Επένδυσης" (ΟΧΕ).
2. Σχέδιο Βιώσιμης Αστικής Κινητικότητας (ΣΒΑΚ) Δήμου Θηβαίων.
3. Σχέδιο Ολοκληρωμένης Αστικής Παρέμβασης (ΣΟΑΠ) Θήβας.
4. Ανοικτά Κέντρα Εμπορίου (Open Mall) Θήβας.
5. Τοπικό Σχέδιο Διαχείρισης Αστικών Στερεών Αποβλήτων (ΤοΣΔΑΣΑ) Δήμου Θηβαίων.
6. Σχέδιο Δράσης για την Αειφόρο Ενέργεια (ΣΔΑΕ) Δήμου Θηβαίων.

Στα υποκεφάλαια που ακολουθούν επιχειρείται η συνοπτική παρουσίαση των ως άνω Αναπτυξιακών Στρατηγικών.

~~Ολοκληρωμένο Σχέδιο Βιώσιμης Αστικής Ανάπτυξης (ΟΣΒΑΑ) για την Ανάδειξη της ενιαίας "Διαδημοτικής Αστικής Λειτουργικής Περιοχής" των Αστικών Κέντρων των Δήμων Λεβαδέων, Θηβαίων και Αλιάρτου-Θεσπιέων με αξιοποίηση της "Ολοκληρωμένης Χωρικής Επένδυσης" (ΟΧΕ)~~

Οι Ολοκληρωμένες Χωρικές Επενδύσεις (ΟΧΕ) αποτελούν εργαλείο ολοκληρωμένης χωρικής ανάπτυξης για την εφαρμογή αναπτυξιακών στρατηγικών συγκεκριμένων χωρικών ενότητων. Οι περιοχές αυτές είτε παρουσιάζουν συγκεκριμένα προβλήματα που πρέπει να αντιμετωπιστούν με συνολικό τρόπο, είτε διακρίνονται από σημαντικές αναπτυξιακές δυνατότητες οι οποίες μπορούν να αξιοποιηθούν και να μεγιστοποιηθούν με βάση ένα ολοκληρωμένο αναπτυξιακό σχέδιο. Στους στόχους της χωρικής στρατηγικής κάθε περιοχής περιλαμβάνονται η βελτίωση της οικονομικής κατάστασης και απασχόλησης, η με κοινωνικούς όρους βελτίωση της καθημερινής ζωής των πολιτών και η διατήρηση του φυσικού και δομημένου περιβάλλοντος με βάση την αειφόρο προσέγγιση της αναπτυξιακής διαδικασίας.

Στο πλαίσιο αυτό, κατά την Προγραμματική Περίοδο 2014 2020, οι Δήμοι Λεβαδέων, Θηβαίων και Αλιάρτου Θεσπιέων είχαν συγκροτήσει Εταιρική Σχέση και είχαν υποβάλλει Ολοκληρωμένο Σχέδιο Βιώσιμης Αστικής Ανάπτυξης (ΟΣΒΑΑ), με αξιοποίηση του χρηματοδοτικού χωρικού εργαλείου της ΒΑΑ/ΟΧΕ.

Ο πλήρης τίτλος της προταθείσας ΒΑΑ/ΟΧΕ 2014 – 2020 ήταν « Ολοκληρωμένο Σχέδιο Βιώσιμης Αστικής Ανάπτυξης (ΟΣΒΑΑ) για την Ανάδειξη της ενιαίας "Δια δημοτικής Αστικής Λειτουργικής

Περιοχής” των Αστικών Κέντρων των Δήμων Λεβαδέων, Θηβαίων και Αλιάρτου Θεσπιέων ως Περιοχής Ανάδειξης της σύγχρονης Οικονομίας της Επισκεψιμότητας, Βελτίωσης της Ποιότητας Ζωής των Πολιτών και Επισκεπτών και διασφάλισης της Κοινωνικής Συνοχής με αξιοποίηση της “Ολοκληρωμένης Χωρικής Επένδυσης” (ΟΧΕ)».

Η χωρική εφαρμογή του Σχεδίου ΟΣΒΑΑ/ΟΧΕ των Δήμων Λεβαδέων, Θηβαίων και Αλιάρτου Θεσπιέων για την Προγραμματική Περίοδο 2014 – 2020, περιελάμβανε τη «Διαδημοτική Λειτουργική Αστική περιοχή Παρέμβασης» (ΔΑΛΠ) που οριοθετείται από τις Δημοτικές Ενότητες των Δήμων Λεβαδέων, Θηβαίων και Αλιάρτου Θεσπιέων, οι οποίες χαρακτηρίζονται από την κύρια αστική συγκέντρωση των παραπάνω Δήμων Εταίρων.

Στο πλαίσιο της νέας Προγραμματικής Περιόδου 2021 – 2027, οι Δήμοι Λεβαδέων και Θηβαίων προχωρούν στην επικαιροποίηση «Ολοκληρωμένου Σχεδίου Βιώσιμης Αστικής Ανάπτυξης (ΟΣΒΑΑ)», σύμφωνα με την Πρόσκληση με Α.Π. 4030/22-11-2023 της Ειδικής Υπηρεσίας Διαχείρισης (ΕΥΔ) του Προγράμματος «Στερεά Ελλάδα 2021-2027».

Το όραμα του Σχεδίου ΟΣΒΑΑ/ΟΧΕ είναι η ανάδειξη της ενιαίας “Δια-δημοτικής Αστικής Λειτουργικής Περιοχής” (ΔΑΛΠ) των Αστικών Κέντρων των Δήμων Λεβαδέων και Θηβαίων ως Περιοχής Ανάδειξης της σύγχρονης Οικονομίας της Επισκεψιμότητας και της ανάπτυξης του Πολιτισμού σε συνδυασμό με την ανάπτυξη του βιώσιμου Τουρισμού, της βελτίωσης της Ποιότητας Ζωής Πολιτών και Επισκεπτών, καθώς και της διασφάλισης της Περιβαλλοντικής και Κοινωνικής Ανθεκτικότητας, καθώς και στην προώθηση της ψηφιακής μετάβασης σε όλα τα επίπεδα, με αξιοποίηση της “Ολοκληρωμένης Χωρικής Επένδυσης” (ΟΧΕ)».

Η χρηματοδότηση της ΟΧΕ – ΒΑΑ, προέρχεται κυρίως στο πλαίσιο της Προτεραιότητας 5 του Προγράμματος «Στερεά Ελλάδα» 2021-2027», που αφορά στην «Ενίσχυση της Χωρικής Συνοχής στις Αστικές Περιοχές και την Ενδοχώρα της Περιφέρειας Στερεάς Ελλάδας και του Ειδικού Στόχου RSO5.1 «Ενίσχυση της ολοκληρωμένης και χωρίς αποκλεισμούς κοινωνικής, οικονομικής και περιβαλλοντικής ανάπτυξης, του πολιτισμού, της φυσικής κληρονομιάς, του βιώσιμου τουρισμού και της ασφάλειας στις αστικές περιοχές».

Η περιοχή παρέμβασης οριοθετείται σε δύο ζώνες εφαρμογής:

- Την Άμεση Διαδημοτική Περιοχή Εφαρμογής του ΟΒΑΑ/ΟΧΕ 2021-2027.
- Την Άμεση Διαδημοτική –Λειτουργική Περιοχή Επιρροής του ΟΒΑΑ/ΟΧΕ 2021-2027.

Η Άμεση Διαδημοτική – Λειτουργική Περιοχή Εφαρμογής, συμπίπτει με τις Δημοτικές Ενότητες Θηβαίων και Λεβαδέων, ενώ η Άμεση Διαδημοτική – Λειτουργική Περιοχή Επιρροής υπερβαίνει τα όρια των προαναφερόμενων Δημοτικών Ενοτήτων, ώστε να περιλάβει τους λοιπούς φυσικούς και

πολιτιστικούς πόρους και τοπόσημα, που εμπλουτίζουν το πολιτιστικό και τουριστικό προϊόν των Δήμων-Εταίρων, αλλά και την ανάπτυξη επιχειρηματικών δραστηριοτήτων και τη δημιουργία νέων θέσεων απασχόλησης.

Οι **Γενικές Αρχές** της Στρατηγικής ΒΑΑ της "Δια-δημοτικής Αστικής Λειτουργικής Περιοχής" εξειδικεύονται στους ακόλουθους **Στρατηγικούς Στόχους (ΣΣ)**:

- **ΣΣ-1:** Αστική Αναζωογόνηση, Βελτίωση της Βιώσιμης Αστικής Κινητικότητας, Ανάπτυξη και Διασφάλιση της Ανθεκτικότητας και Προσβασιμότητας στους Αστικούς, Ιστορικούς, Πολιτιστικούς και Περιβαλλοντικούς Πόρους της Περιοχής Παρέμβασης
- **ΣΣ-2:** Ανάδειξη, Προβολή, Βελτίωση της Ελκυστικότητας και Βιώσιμη Διαχείριση του Πολιτιστικού και Τουριστικού Προϊόντος, της Περιοχής Παρέμβασης
- **ΣΣ-3:** Βελτίωση της Ποιότητας και Αποτελεσματικότητας της Κοινωνικής Ένταξης και της Απασχολησιμότητας
- **ΣΣ-4:** Στήριξη, ανάδειξη και προσέλκυση Επιχειρηματικών Πρωτοβουλιών και Προώθηση της Απασχόλησης

Με βάση τους άνω Στόχους, το ΟΣΒΑΑ διαρθρώνεται στις ακόλουθες **τέσσερις (4) Προτεραιότητες (Πρ.)**:

- **Πρ.1:** Αστική Αναζωογόνηση, Βιώσιμη Αστική Κινητικότητα (ΒΑΚ), Διασφάλιση της Ανθεκτικότητας και Προσβασιμότητας στους Αστικούς, Ιστορικούς, Πολιτιστικούς και Περιβαλλοντικούς Πόρους
- **Πρ.2:** Ανάδειξη, Προβολή, Βελτίωση της Ελκυστικότητας και Προώθηση της Βιώσιμης Διαχείρισης του Πολιτιστικού και Τουριστικού Προϊόντος
- **Πρ.3:** Βελτίωση της Ποιότητας και Αποτελεσματικότητας της Κοινωνικής Ένταξης των Ευπαθών Ομάδων
- **Πρ.4:** Στήριξη, Ανάδειξη και Προσέλκυση Επιχειρηματικών Πρωτοβουλιών και Βελτίωση της Απασχολησιμότητας

Στις ανωτέρω Προτεραιότητες του ΟΣΒΑΑ **εντάσσονται Ομάδες Δράσεων / Παρεμβάσεις(ΟΔ/Π)** με το ακόλουθο περιεχόμενο:

- **Παρέμβαση 1.1:** Ανάδειξη, Δικτύωση και Αξιοποίηση των Αστικών Τοπόσημων και των Πολιτιστικών Πόρων, μεταξύ άλλων μέσω της Βιώσιμης Αστικής Κινητικότητας (ΒΑΚ)
- **Παρέμβαση 1.2:** Αντιμετώπιση της Κλιματικής Αλλαγής και Διευκόλυνση Διασφάλιση της Ανθεκτικότητας και Προσβασιμότητας στους Αστικούς, Ιστορικούς, Πολιτιστικούς και Περιβαλλοντικούς Πόρους

- **Παρέμβαση 2.1:** Ενσωμάτωση της Ενεργειακής Αποδοτικότητας και της Έξυπνης Διαχείρισης της Ενέργειας στις Δημόσιες Υποδομές και στα Κτίρια της Περιοχής Παρέμβασης της Διαδημοτικής ΒΑΑ/ΟΧΕ
- **Παρέμβαση 2.2:** Βελτίωση της Διασυνδεσιμότητας , της Ασφάλειας, Ανθεκτικότητας και Προσβασιμότητας στους υφιστάμενους και αναδεικνυόμενους Ιστορικούς, Πολιτιστικούς και Περιβαλλοντικούς Πόρους της Περιοχής Παρέμβασης της Διαδημοτικής ΒΑΑ/ΟΧΕ
- **Παρέμβαση 2.3:** Μεταφερόμενες Πράξεις Βελτίωσης της Διασυνδεσιμότητας , της Ασφάλειας, Ανθεκτικότητας και Προσβασιμότητας στους υφιστάμενους και αναδεικνυόμενους Ιστορικούς, Πολιτιστικούς και Περιβαλλοντικούς Πόρους της Περιοχής Παρέμβασης της Διαδημοτικής ΒΑΑ/ΟΧΕ της ΒΑΑ/ΟΧΕ 2014-2020
- **Παρέμβαση 3.1:** Καινοτόμες Δράσεις και Εργαλεία για την ολοκληρωμένη υποστήριξη της Κοινωνικής Ένταξης των Ευπαθών Ομάδων
- **Παρέμβαση 4.1:** Υπηρεσίες Βελτίωσης της Ανταγωνιστικότητας των Επιχειρήσεων και Προώθησης της Απασχόλησης στην Περιοχή Παρέμβασης της ΟΧΕ/ΒΑΑ Δήμων Λεβαδέων & Θηβαίων

Στην υφιστάμενη κατάσταση (Φεβρουάριος 2024), βρίσκεται σε εξέλιξη η επικαιροποίηση της Στρατηγικής ΟΧΕ/ΒΑΑ της περιοχής, με στόχο την άμεση ενεργοποίηση του Προγράμματος και των αντίστοιχων πόρων.

2.2.6.2 Σχέδιο Βιώσιμης Αστικής Κινητικότητας (ΣΒΑΚ) Δήμου Θηβαίων

Με την υπ. αριθμ. 114.9/2016 Απόφαση (ΑΔΑ: ΑΔΑ: 667146Ψ844-ΗΚ0) του ΔΣ του Πράσινου Ταμείου εγκρίθηκε η εκπόνηση και σύνταξη του Σχεδίου Βιώσιμης Αστικής Κινητικότητας του Δήμου Θηβαίων. Το ΣΒΑΚ Δήμου Θηβαίων εγκρίθηκε με την υπ. αριθμ. 124/2022 (ΑΔΑ: 6ΚΧΓΩΡΜΗΞΥ) Απόφαση Δημοτικού Συμβουλίου και συνοπτικά περιλαμβάνει τους κάτωθι ειδικούς στόχους:

- Την εξασφάλιση προσβασιμότητας των θέσεων εργασίας και των υπηρεσιών για όλους.
- Τη βελτίωση της δημόσιας υγείας και της ασφάλειας.
- Τη μείωση της ρύπανσης, των εκπομπών αερίων θερμοκηπίου και της κατανάλωσης ενέργειας.
- Την αύξηση της αποτελεσματικότητας και της οικονομικής αποδοτικότητας των μεταφορών ανθρώπων και εμπορευμάτων.
- Την ενίσχυση της ελκυστικότητας και της ποιότητας του αστικού περιβάλλοντος.

Στο ΣΒΑΚ του Δήμου Θηβαίων καθορίζονται συγκεκριμένα μέτρα και δράσεις για την οργάνωση των μετακινήσεων των πολιτών και τη διανομή εμπορευμάτων στην περιοχή του Δήμου. Οι Γενικές Αρχές που ακολουθούνται στο πλαίσιο του εγκεκριμένου ΣΒΑΚ έχουν συνοπτικά ως εξής:

- Η εφαρμογή του εγκεκριμένου ρυμοτομικού σχεδίου, όπου και εάν κρίνεται ότι υπάρχουν τροποποιήσεις στην υφιστάμενη κατάσταση.
- Αντικατάσταση παράνομης στάθμευσης με διαπλάτυνση πεζοδρομίων και – όπου είναι εφικτό – δημιουργία ποδηλατοδρόμων, ακόμη και σε τμήματα του ιεραρχημένου οδικού δικτύου. Σχεδιασμός μέτρων (π.χ. φύτευση ή/ και κιγκλιδώματα στο άκρο των πεζοδρομίων) αποτροπής/ κατάργησης της παράνομης στάθμευσης -ιδιαίτερα αυτής επί των πεζοδρομίων- στο ιεραρχημένο οδικό δίκτυο της πόλης. Στην υφιστάμενη κατάσταση, η παράνομη στάθμευση στο ιεραρχημένο οδικό δίκτυο μειώνει σε μεγάλο βαθμό το επίπεδο της οδικής ασφάλειας για πεζούς (καθώς τους ωθεί να κινηθούν σε μειωμένο πλάτος ή/ και επί του ενεργού οδοστρώματος) και για οχήματα (μείωση ορατότητας, ιδιαίτερα στις διασταυρώσεις).
- Στις οδούς που επιτρέπεται η παρόδια στάθμευση προτείνονται αρχιτεκτονικές διαμορφώσεις με εγκιβωτισμό θέσεων στάθμευσης, έτσι ώστε να χωροθετείται η νόμιμη στάθμευση και να εξασφαλίζεται η ορατότητα των διασταυρώσεων προς όφελος της οδικής ασφάλειας.
- Ανάπλαση των υφιστάμενων πεζοδρομίων και βελτίωση των τεχνικών/ γεωμετρικών χαρακτηριστικών σε όλο την πόλη, για την ευχερέστερη πεζή μετακίνηση των χρηστών.
- Στις παρεμβάσεις που προτείνονται να υλοποιηθούν, δίνεται προτεραιότητα στην προσβασιμότητα στις ευάλωτες ομάδες, με ιδιαίτερη πρόβλεψη σε ράμπες ΑΜΕΑ στις διασταυρώσεις και σε οδεύσεις τυφλών επί των πεζοδρομίων.
- Αποτροπή της διαμπερούς κίνησης οχημάτων από τις περιοχές κατοικίας, με μέτρα όπως ηπιοποιήσεις - πεζοδρομήσεις οδικών τμημάτων, μείωση των ορίων ταχύτητας, οφιοειδείς χαράξεις, δημιουργία δικτύων συγκλινόμενων και αποκλινόμενων οδικών τμημάτων στις περιοχές γειτονιάς.
- Μείωση της ταχύτητας κίνησης των οχημάτων στις περιοχές κατοικίας. Επιτυγχάνεται με χρήση πρόσθετης σηματοδότησης (φανάρια, πεζοφάναρα), νέων προγραμμάτων σηματοδότησης (gating), σήμανση (όρια ταχύτητας, κλπ.) στο ιεραρχημένο οδικό δίκτυο και με ηπιοποιήσεις και σχετικές αρχιτεκτονικές αναπλάσεις στο τοπικό οδικό δίκτυο.
- Εφαρμογή Συστήματος Ελεγχόμενης Στάθμευσης (ΣΕΣ), με αξιοποίηση «έξυπνων συστημάτων» (smart systems). Αρχές του ΣΕΣ είναι κατά προτεραιότητα η εξυπηρέτηση των κατοίκων και ακολούθως η χωροθέτηση θέσεων επισκεπτών στις εμπορικές χρήσεις, με μέγιστο επιτρεπόμενο χρόνο στάθμευσης τις 3 ώρες.
- Κατασκευή και λειτουργία δημοτικών χώρων στάθμευσης εκτός οδού.
- Οι υποδομές Αστικής Συγκοινωνίας (αστικές γραμμές ΚΤΕΛ) λειτουργούν με αναβαθμισμένες υπηρεσίες σε σχέση με την υφιστάμενη κατάσταση (Αύξηση συχνότητας/ Πύκνωση δρομολογίων ΜΜΜ, Βελτίωση αξιοπιστίας, Επέκταση ωραρίου, Εφαρμογή τηλεματικής στις στάσεις), βελτιώνοντας ουσιαστικά το επίπεδο εξυπηρέτησης. Όπως έχει προκύψει από τις

έρευνες της ομάδας έργου και τη σχετική βιβλιογραφία, η αναβάθμιση της ποιότητας των υπηρεσιών της Δημόσιας Συγκοινωνίας, είναι το βασικότερο κριτήριο για την επιλογή έναντι της χρήσης του αυτοκινήτου.

- Ενίσχυση της χρήσης ποδηλάτου με κατασκευή δικτύου ποδηλατοδρόμων και διαμόρφωση υποδομών χρήσης ποδηλάτου (parkings, σύστημα κοινής χρήσης ποδηλάτων, κλπ.), ώστε το ποδήλατο να αποτελεί εναλλακτικό μέσο μετακίνησης και ταυτόχρονα να λειτουργεί ως συμπληρωματικό μέσο της δημόσιας συγκοινωνίας.
- Δημιουργία διευρυμένου Δικτύου Πράσινων Διαδρομών.
- Βιώσιμη διαχείριση εμπορικών μεταφορών.

2.2.6.3 Σχέδιο Ολοκληρωμένης Αστικής Παρέμβασης (ΣΟΑΠ) Θήβας

Το Σχέδιο Ολοκληρωμένης Αστικής Παρέμβασης (ΣΟΑΠ) Θήβας αποτελεί στρατηγικό σχεδιασμό ολοκληρωμένων παρεμβάσεων στον αστικό ιστό ή/και σε τμήματά του που παρουσιάζουν κρίσιμα και σύνθετα προβλήματα αναπτυξιακής υστέρησης, κοινωνικής και οικονομικής συνοχής, περιβαλλοντικής υποβάθμισης και ποιότητας ζωής. Εκπονήθηκε την περίοδο 2015 – 2016.

Μέσω του ΣΟΑΠ επιδιώκεται ειδικότερα, εντός του πλαισίου των κατευθύνσεων του εθνικού και περιφερειακού χωροταξικού σχεδιασμού και των εγκεκριμένων ρυθμιστικών σχεδίων, η βελτίωση των υποδομών και των βασικών κοινωνικών εξυπηρετήσεων, η αντιμετώπιση της ανεργίας και η δημιουργία επαρκών ευκαιριών απασχόλησης, η ενσωμάτωση των λειτουργιών και των κοινωνικών ομάδων στον αστικό ιστό και η καταπολέμηση του κοινωνικού διαχωρισμού, η αρμονική διάρθρωση των χρήσεων γης, η συνετή διαχείριση του αστικού οικοσυστήματος, η αξιοποίηση των νέων τεχνολογιών, η ανάπτυξη μέσων πρόσβασης και διακίνησης ανθρώπων και αγαθών φιλικών προς το περιβάλλον, η διατήρηση και ανάδειξη της αστικής πολιτιστικής κληρονομιάς, καθώς και η γενικότερη κοινωνική, οικονομική, περιβαλλοντική και πολιτισμική αναζωογόνηση των πόλεων και των ευρύτερων αστικών περιοχών με μειονεκτικά χαρακτηριστικά.

Η περιοχή παρέμβασης του ΣΟΑΠ Θήβας οργανώνεται σε δύο επίπεδα:

- Σύνολο του οικιστικού ιστού (περιοχή που στο ΓΠΣ Θήβας προσδιορίζεται ως εντός σχεδίου ή προς επέκταση, καθώς και δυνητικά ορισμένες περιορισμένες περιστατικές ζώνες, δηλ. την αστικοποιημένη ζώνη που έχει ως πυρήνα τον οικισμό της Θήβας).
- Περιοχές εστίασης του ΣΟΑΠ (εκτατικοί θύλακες, και ζώνες παρέμβασης του Δήμου).

Οι στρατηγικοί στόχοι που τίθενται στο ΣΟΑΠ Θήβας είναι οι εξής:

1. Υποστήριξη των ομάδων του πληθυσμού που πλήττονται εντονότερα από την κρίση και αντιμετώπιση των διαχρονικών-δομικών κοινωνικών ανισοτήτων.
2. Στήριξη της οικονομικής βάσης, με ιδιαίτερη έμφαση στις μικρές και μεσαίες επιχειρήσεις, και μετασχηματισμός της με ενίσχυση των στρατηγικών κλάδων.

3. Βελτίωση του αστικού χώρου, σε πολεοδομικό, συγκοινωνιακό και περιβαλλοντικό επίπεδο και μείωση των χωρικών ανισοτήτων.
4. Ενίσχυση της ταυτότητας και της εικόνας της πόλης.
5. Βελτίωση μηχανισμών διακυβέρνησης, σχεδιασμού και συμμετοχής.

Το ΣΟΑΠ οργανώνεται σε Άξονες και εξειδικεύεται σε Δράσεις και Μέτρα, για τις παρεμβάσεις στον αστικό χώρο.

Συνοπτικά οι βασικοί Άξονες που καθορίστηκαν από το ΣΟΑΠ είναι οι εξής:

- A1: Βελτίωση κοινωνικών υποδομών και υπηρεσιών, με ιδιαίτερη έμφαση στις ευπαθείς ομάδες του πληθυσμού.
- A2: Αντιμετώπιση ανεργίας.
- A3: Επιλεκτική αναδιάρθρωση και ενίσχυση της οικονομικής βάσης.
- A4: Έρευνα και καινοτομία και εφαρμογές έξυπνης πόλης.
- A5: Αναβάθμιση της λειτουργίας και δομής του αστικού χώρου.
- A6: Βελτίωση της διαχείρισης και προστασίας του περιβάλλοντος και αντιμετώπιση της κλιματικής αλλαγής.
- A7: Προώθηση της βιώσιμης κινητικότητας.
- A8: Ενίσχυση του πολιτισμού και βελτίωση εικόνας της πόλης.
- A9: Προώθηση εμβληματικών παρεμβάσεων.
- A10: Ενίσχυση της ασφάλειας.
- A11: Βελτίωση των μηχανισμών διακυβέρνησης.

2.2.6.4 Ανοικτά Κέντρα Εμπορίου (Open Mall) Δήμου Θηβαίων

Σύμφωνα με τη με Α.Π.: 4277/1439/A3/28-06-2019 (ΑΔΑ:ΩΖΘ3465ΧΙ8-ΟΨΤ) απόφαση της Ειδικής Υπηρεσίας Διαχείρισης του ΕΠ «Ανταγωνιστικότητα Επιχειρηματικότητα και Καινοτομία 2014-2020» εντάχθηκε η πράξη με τίτλο: «Ανοικτά Κέντρα Εμπορίου Δήμου Θηβαίων» με Κωδικό ΟΠΣ:5037893 στο συνολικό ποσό των 1.318.881,00 €, εκ των οποίων το ποσό των 1.148.561,00 € αφορά στις παρεμβάσεις του Δήμου Θηβαίων και το ποσό των 170.320,00 € αφορά στις παρεμβάσεις του Επιμελητηρίου Βοιωτίας.

Το αντικείμενο της πράξης αφορά στην δημιουργία Ανοικτού Κέντρου Εμπορίου μέσω στοχευμένων και επιλεγμένων επεμβάσεων που περιλαμβάνουν την αναβάθμιση δημόσιου χώρου, την προμήθεια και εγκατάσταση συστημάτων έξυπνης πόλης, την προμήθεια και εγκατάσταση συστημάτων έξυπνης βιώσιμης κινητικότητας, την ανάδειξη ταυτότητας εμπορικής περιοχής και την προβολή και προώθηση της εμπορικής περιοχής.

Με βάση την 4η Τροποποίηση της Πράξης (ΑΔΑ: 620Φ46ΜΤΛΡ-Υ5Ψ), τα παραδοτέα της Πράξης περιλαμβάνουν τα ακόλουθα εννέα (9) Υποέργα κατανεμημένα ανά φορέα Υλοποίησης (Δικαιούχο - Συνδικαιούχο) ως κάτωθι:

Πίνακας 38: Υποέργα Πράξης «Ανοικτά Κέντρα Εμπορίου Δήμου Θηβαίων»

A/A	ΥΠΟΕΡΓΟ	ΦΟΡΕΑΣ ΥΛΟΠΟΙΗΣΗΣ
1	Υποέργο 1: Ανάπλαση πλατείας Κεραμοπούλου ΔΘ	Δικαιούχος Δήμος Θηβαίων
2	Υποέργο 2: Λειτουργική και αισθητική αναβάθμιση του κύριου εμπορικού άξονα – οδού Επαμεινώνδα	Δικαιούχος Δήμος Θηβαίων
3	Υποέργο 3: Προμήθεια - τοποθέτηση ομοιόμορφων επιγραφών	Συνδικαιούχος Επιμελητήριο Βοιωτίας
4	Υποέργο 4: Προμήθεια πλατφόρμας ενίσχυσης της Επιχειρηματικότητας, δημιουργία ψηφιακού λογότυπου και προβολή σε ψηφιακά μέσα	Συνδικαιούχος Επιμελητήριο Βοιωτίας
5	Υποέργο 5: Υποβολή Φακέλου πρότασης	Δικαιούχος Δήμος Θηβαίων
6	Υποέργο 6: Προμήθεια και εγκατάσταση συστημάτων έξυπνης πόλης στο πλαίσιο των ΑΚΕ Θήβας	Δικαιούχος Δήμος Θηβαίων
7	Υποέργο 7: Δαπάνες προσωπικού του Συνδικαιούχου	Συνδικαιούχος Επιμελητήριο Βοιωτίας
8	Υποέργο 8: Συμβουλευτικές υπηρεσίες για την υλοποίηση της πράξης	Δικαιούχος Δήμος Θηβαίων
9	Υποέργο 9: Προμήθεια - τοποθέτηση ανθοστηλών	Συνδικαιούχος Επιμελητήριο Βοιωτίας

Πηγή: 4^η Τροποποίηση Πράξης (ΑΔΑ: 620Φ46ΜΤΛΡ-Υ5Ψ)

Μέσα από την υλοποίηση της Πράξης, ο Δήμος Θηβαίων και το Επιμελητήριο Βοιωτίας στοχεύουν:

- Στην ενίσχυση και την τόνωση της οικονομικής δραστηριότητας στην περιοχή παρέμβασης.
- Στην αξιοποίηση και ανάδειξη των πολιτιστικών και φυσικών πόρων της περιοχής.
- Στην πολεοδομική και αισθητική αναβάθμιση της εμπορικής περιοχής του χώρου παρέμβασης.
- Στην αύξηση της «ελκυστικότητας» της περιοχής.
- Στην οικονομική ενίσχυση της περιοχής μέσα από την περαιτέρω ανάδειξη της πόλης της Θήβας και των οικονομικών πηγών της, με τη δημιουργία νέων θέσεων εργασίας που προκύπτουν από την αναβάθμιση και λειτουργία της εμπορικής περιοχής.

Η κοινωνική, πολιτιστική και εμπορική αξιοποίηση της περιοχής παρέμβασης (αστικό κέντρο της Θήβας) μέσω της υλοποίησης της Πράξης αναμένεται να συμβάλλει στην περαιτέρω αναβάθμιση της ευρύτερης περιοχής, στη βελτίωση της ποιότητας ζωής τόσο των μόνιμων κατοίκων όσο και

των επισκεπτών και θα προσδώσει ώθηση στην προσπάθεια που συντελείται με πρωτοβουλία των τοπικών φορέων για την αναπτυξιακή ανασυγκρότηση του Δήμου Θηβαίων.

Ειδικότερα, η υλοποίηση του έργου θα επιφέρει τα κάτωθι οφέλη για την τοπική κοινωνία:

- α) Ενίσχυση των τοπικών επιχειρήσεων και βελτίωση της αγοραστικής εμπειρίας του καταναλωτή (επισκέπτη ή/και μόνιμου κατοίκου).
- β) Αύξηση των εισοδημάτων των τοπικών επιχειρήσεων γεγονός που θα οδηγήσει σε πολλαπλά άμεσα και έμμεσα οφέλη για το Δήμο.
- γ) Ενίσχυση της επιχειρηματικότητας μέσα από την ενεργή συμμετοχή των εμπόρων και καταστηματάρχων της περιοχής παρέμβασης σε συνεργασία με την τοπική αυτοδιοίκηση.

2.2.6.5 Τοπικό Σχέδιο Διαχείρισης Αστικών Στερεών Αποβλήτων (ΤοΣΔΑ) Δήμου Θηβαίων

Με την υπ. αριθμ. 27/2022 Απόφαση (ΑΔΑ: Ω5ΧΙΩΡΡΜ-6ΑΣ) της Επιτροπής Ποιότητας Ζωής, ο Δήμος Θηβαίων ενέκρινε το Τοπικό Σχέδιο Διαχείρισης Αστικών Στερεών Αποβλήτων (ΤοΣΔΑ). Το Τοπικό Σχέδιο αφορά τον προσδιορισμό των βασικών δράσεων και μέτρων για την διαχείριση των Αστικών Στερεών Αποβλήτων με ορίζοντα το 2025, δίδοντας έμφαση στην πρόληψη και ανακύκλωση.

Συνοπτικά το Τοπικό Σχέδιο περιλαμβάνει τα κάτωθι:

- Ανάλυση της υφιστάμενης κατάστασης παραγωγής και διαχείρισης των αστικών στερεών αποβλήτων στο Δήμο.
- Εξειδίκευση των εθνικών και κοινοτικών στόχων διαχείρισης ΑΣΑ στο επίπεδο του Δήμου.
- Προσδιορισμός προτάσεων, δράσεων και μέτρων για την επίτευξη των καθορισμένων στόχων και την διαχείριση ανά ρεύμα ΑΣΑ.

Με βάση τα ανωτέρω, συνοπτικά στο Τοπικό Σχέδιο Διαχείρισης ΑΣΑ του Δήμου προβλέπονται οι κάτωθι δράσεις:

- Δράσεις πρόληψης και επαναχρησιμοποίησης, με τη δημιουργία Κέντρου Δημιουργικής Επαναχρησιμοποίησης Υλικών (ΚΔΕΥ), τη σταδιακή ανάπτυξη συστήματος «Πληρώνω Όσο Πετώ» και την εφαρμογή δράσεων ενημέρωσης και ευαισθητοποίησης προς τους πολίτες.
- Εφαρμογή Δικτύου Διαλογής στην Πηγή βιοαποβλήτων (καφέ κάδοι, κομποστοποίηση, δίκτυο συλλογής πρασίνων).
- Οργάνωση χωριστής συλλογής ανακυκλώσιμων υλικών (διακριτά ρεύματα και γωνιές ανακύκλωσης).
- Δημιουργία Πράσινου Σημείου.

Εδώ υπογραμμίζεται ότι το Τοπικό Σχέδιο Διαχείρισης ΑΣΑ του Δήμου αφορά το έτος στόχο 2025 και συνεπώς κατά την επόμενη περίοδο θα χρειαστεί επικαιροποίηση, με την ενσωμάτωση των Κοινοτικών και Εθνικών Στόχων για το έτος 2030.

2.2.6.6 Σχέδιο Δράσης για την Αειφόρο Ενέργεια (ΣΔΑΕ) Δήμου Θηβαίων

Στο πλαίσιο εφαρμογής της «δέσμης για το κλίμα και την ενέργεια» (πακέτο «20-20-20») της Ευρωπαϊκής Ένωσης και της Οδηγίας 2009/28/ΕΚ, το «Σύμφωνο των Δημάρχων» αποτελεί τη βασική ευρωπαϊκή κίνηση, που προσβλέπει στην ανάληψη πρωτοβουλιών σε τοπικό αυτοδιοικητικό επίπεδο, με στόχο τη μείωση ρύπων που ευθύνονται για το φαινόμενο του θερμοκηπίου. Οι τοπικές και περιφερειακές αρχές δεσμεύονται εθελοντικά να αυξήσουν την ενεργειακή απόδοση και τη χρήση των ανανεώσιμων πηγών ενέργειας στις περιοχές τους.

Στο πλαίσιο αυτό, ο Δήμος Θηβαίων υπέγραψε το «Σύμφωνο των Δημάρχων» στις 19/07/2013 και δεσμεύτηκε για την υλοποίηση ενεργειακών πολιτικών, μέτρων και δράσεων που απορρέουν από αυτό. Έτσι, με την υπ. αριθμ. 90/2016 Απόφαση (ΑΔΑ: 7357ΩΡΜ-3ΜΩ) του Δημοτικού Συμβουλίου, ο Δήμος Θηβαίων ενέκρινε το Σχέδιο Δράσης για την Αειφόρο Ενέργεια (ΣΔΕΑ). Το ΣΔΑΕ περιλαμβάνει δέσμη προτάσεων, μέτρων και δράσεων για τον τομέα της ενέργειας στο επίπεδο του Δήμου και για τους κάτωθι βασικούς άξονες:

- Δημόσια Κτίρια και Δημοτικές Εγκαταστάσεις.
- Δημοτικός Φωτισμός.
- Οικιακός Τομέας.
- Τριτογενής Τομέας.
- Οχήματα.
- Μεταφορές.
- Δημοτικές Προμήθειες.
- Ανανεώσιμες Πηγές Ενέργειας (ΑΠΕ).
- Βιοκλιματικές Παρεμβάσεις.

Εδώ σημειώνεται ότι το υφιστάμενο ΣΔΑΕ χρήζει επικαιροποίησης ενσωματώνοντας τις πολιτικές του «Συμφώνου των Δημάρχων» για την περίοδο 2020 – 2030.

Τέλος, διευκρινίζεται ότι στον τομέα της ενέργειας, θεσμικά εργαλεία στρατηγικού σχεδιασμού αποτελούν:

- Το Σχέδιο Ενεργειακής Απόδοσης Κτιρίων (ΣΕΑΚ), το οποίο ο Δήμος έχει εκπονήσει, ωστόσο ακόμη δεν έχει εγκριθεί από το αρμόδιο Συλλογικό Όργανο.
- Το Δημοτικό Σχέδιο Μείωσης Εκπομπών (ΔηΣΜΕ), το οποίο είναι θεσμική υποχρέωση του

Δήμου σύμφωνα με το Ν. 4936/2022 (ΦΕΚ 105/Α/2022) – «Κλιματικός Νόμος» – και περιλαμβάνει τον υπολογισμό του ανθρακικού αποτυπώματος σε επίπεδο Δήμου και τον προσδιορισμό των απαιτούμενων μέτρων, δράσεων και παρεμβάσεων μείωσής του.

- υπολογίζει το ανθρακικό αποτύπωμα σύμφωνα, διερευνά, προσδιορίζει και ιεραρχεί τεκμηριωμένα τα απαραίτητα μέτρα και τις δράσεις για τη μείωση των εκπομπών του οικείου Ο.Τ.Α

Και τα δύο ανωτέρω θεσμικά εργαλεία αποτελούν προαπαιτούμενα για υποβολή προτάσεων ενεργειακής αναβάθμισης σε Χρηματοδοτικά Προγράμματα και σε Προγράμματα περιβαλλοντικού χαρακτήρα και αντιμετώπισης της κλιματικής κρίσης.

2.2.7 Ευκαιρίες και Δυνατότητες από το Εθνικό και Ευρωπαϊκό Αναπτυξιακό Πλαίσιο

Με στόχο τη δημιουργία μιας κατά το δυνατό σαφούς εικόνας της συνολικής αναπτυξιακής προοπτικής του Δήμου Θηβαίων, στο κεφάλαιο αυτό παρουσιάζονται συνοπτικά οι ευκαιρίες και οι δυνατότητες χρηματοδότησης αναπτυξιακών έργων και δράσεων μέσα από το εθνικό και ευρωπαϊκό πλαίσιο.

Με δεδομένο ότι οι ίδιοι πόροι των ΟΤΑ είναι σχετικώς περιορισμένοι καθώς και ότι τα έσοδά τους προέρχονται ως επί το πλείστον από κρατική επιχορήγηση, οι Δήμοι καλούνται να υλοποιήσουν έργα και δράσεις αναπτυξιακού χαρακτήρα, αναζητώντας δευτερογενείς πηγές χρηματοδότησης.

Στο πλαίσιο αυτό, στα υποκεφάλαια που ακολουθούν επιχειρείται η συνοπτική παρουσίαση των κύριων χρηματοδοτικών πηγών, εργαλείων και προγραμμάτων σε εθνικό και κοινοτικό επίπεδο. Στόχος του εγχειρήματος αυτού είναι η καταγραφή των δυνητικών πηγών εύρεσης ή διεκδίκησης χρηματοδοτήσεων, ώστε ο Δήμος να σχεδιάσει τις απαραίτητες αναπτυξιακές δράσεις.

Έτσι, στα υποκεφάλαια που ακολουθούν παρουσιάζονται συνοπτικά τα εξής:

1. Εθνικοί Πόροι.
2. Ευρωπαϊκοί Πόροι.
3. ΕΣΠΑ 2021 – 2027.
4. Εθνικό Σχέδιο Ανάκαμψης και Ανθεκτικότητας.
5. Επιπρόσθετα Χρηματοδοτικά Εργαλεία.

2.2.7.1 Εθνικοί Πόροι

Συνοπτικά, οι βασικότεροι Εθνικοί Πόροι που σχετίζονται με τον αναπτυξιακό σχεδιασμό είναι οι κάτωθι:

➤ **Υπουργείο Εσωτερικών, Πρόγραμμα Έργων και Δράσεων Ανάπτυξης και Αλληλεγγύης στην Αυτοδιοίκηση «Αντώνης Τρίτσης».**

Οι Γενικοί Στόχοι του Προγράμματος είναι:

- Η βελτίωση και ο εκσυγχρονισμός των βασικών υποδομών των ΟΤΑ α' και β' βαθμού των Συνδέσμων Δήμων και των νομικών προσώπων των ΟΤΑ, με στόχο τη βιώσιμη ανάπτυξη και την ασφάλεια και ποιότητα ζωής των πολιτών,
- Η επανεκκίνηση της κοινωνικής και οικονομικής ζωής, η εξομάλυνση των συνεπειών της κρίσης εξαιτίας του κορωνοϊού, η προστασία της δημόσιας υγείας και η ενίσχυση της κοινωνικής συνοχής και της τοπικής οικονομίας,
- Η εκτέλεση δράσεων και πρωτοβουλιών κοινωνικής συνοχής και αλληλεγγύης και ειδικότερα η στήριξη των δομών παροχής κοινωνικών υπηρεσιών της τοπικής αυτοδιοίκησης,
- Η εισαγωγή τεχνολογιών πληροφορικής και επικοινωνίας στη σχέση της τοπικής αυτοδιοίκησης με τον πολίτη με στόχο την εμπέδωση της έννοιας του ψηφιακού πολιτισμού,
- Η ενίσχυση της ανταπόκρισης της διοίκησης στους τομείς αρμοδιότητας της τοπικής αυτοδιοίκησης με τη συνεχή ενσωμάτωση νέων αναγκών και απαιτήσεων και ο εκσυγχρονισμός του θεσμού της πολιτικής προστασίας σε τοπικό επίπεδο.

Το Πρόγραμμα διαρθρώνεται στους εξής 6 κύριους Άξονες:

- Άξονας 1: Πολιτική προστασία (απόκτηση εξοπλισμού και μέσων και ενίσχυση της διοικητικής ικανότητας για την αποτελεσματική εκτέλεση των ανατιθέμενων καθηκόντων), προστασία της δημόσιας υγείας και ιδίως δράσεις προστασίας του πληθυσμού από την εξάπλωση της πανδημίας του κορωνοϊού COVID-19, δράσεις τεχνικής βοήθειας των δικαιούχων για την εφαρμογή του Προγράμματος.
- Άξονας 2: Ποιότητα ζωής και εύρυθμη λειτουργία των πόλεων, της υπαίθρου, των οικισμών (κατασκευή απαραίτητων έργων υποδομής, προστασία αδέσποτων κ.ά. καθώς και ενίσχυση της διοικητικής ικανότητας και ανταπόκρισης των ΟΤΑ).
- Άξονας 3: Περιβάλλον (βιώσιμη ανάπτυξη με έντονο περιβαλλοντικό αποτύπωμα, δράσεις εξοικονόμησης ενέργειας, δράσεις ανανεώσιμων πηγών ενέργειας, διαχείριση υδάτων, υγρών και στερεών αποβλήτων κ.α.).
- Άξονας 4: Ψηφιακή σύγκλιση [τεχνολογίες πληροφορικής και επικοινωνιών (ΤΠΕ), εφαρμογές διαδικτύου των πραγμάτων (Internet of Things), έξυπνες

ψηφιακές τεχνολογίες, με εφαρμογή στην τοπική διοικητική πρακτική και την καθημερινότητα των πολιτών και στόχο τον μετασχηματισμό των πόλεων σε «έξυπνες πόλεις»].

- Άξονας 5: Κοινωνική συνοχή και αλληλεγγύη (δράσεις κοινωνικής συνοχής για την αποτελεσματική εφαρμογή προγραμμάτων κοινωνικής προστασίας και αλληλεγγύης για όλους τους πολίτες καθώς και ειδικών προγραμμάτων για ευπαθείς κοινωνικές ομάδες, με βασική στόχευση την άρση ή τον μετριασμό του κοινωνικού αποκλεισμού).
- Άξονας 6: Παιδεία, πολιτισμός, τουρισμός και αθλητισμός (όπως ανέγερση σχολείων, αξιοποίηση δημοτικής περιουσίας, εναλλακτικός τουρισμός κ.ά.).

➤ **Πράσινο Ταμείο.**

Το Πράσινο Ταμείο σχεδιάζει και πραγματοποιεί Χρηματοδοτικά Προγράμματα (Χ.Π.) για την υλοποίηση έργων, δράσεων και λοιπών παρεμβάσεων προς όφελος του φυσικού και οικιστικού περιβάλλοντος. Στόχοι του Πράσινου Ταμείου είναι:

- Η ενίσχυση της ανάπτυξης μέσω της προστασίας του περιβάλλοντος.
- Η στήριξη της περιβαλλοντικής πολιτικής της χώρας.
- Η εξυπηρέτηση του δημόσιου και κοινωνικού συμφέροντος.

Στο Πλαίσιο αυτό το χρηματοδοτούνται μέσω των σχετικών Χ.Π. έργα Αστικής Αναζωογόνησης, Τοπικά Χωρικά Σχέδια, έργα σε κοινόχρηστους χώρους/πλατείες κλπ.

➤ **Υπουργείο Περιβάλλοντος – Πρόγραμμα Ηλέκτρα.**

Στόχος του Προγράμματος είναι η ενεργειακή αναβάθμιση του κτιριακού αποθέματος που ανήκει στην ιδιοκτησία των φορέων της Γενικής Κυβέρνησης (συνεπώς αφορά και τους ΟΤΑ Α' και Β' Βαθμού) με την χρηματοδότηση σχετικών παρεμβάσεων.

2.2.7.2 Ευρωπαϊκοί Πόροι

Συνοπτικά, οι βασικότεροι Ευρωπαϊκοί Πόροι που σχετίζονται με τον αναπτυξιακό σχεδιασμό είναι οι κάτωθι:

➤ **Πρόγραμμα «Πολίτες, Ισότητα, Δικαιώματα και Αξίες» (CERV).**

Το πρόγραμμα έχει ως στόχο την προστασία και προαγωγή των δικαιωμάτων και των αξιών όπως κατοχυρώνονται στις Συνθήκες της ΕΕ, το Χάρτη και στις εφαρμοστέες διεθνείς συμβάσεις για τα ανθρώπινα δικαιώματα, ιδίως μέσω της προστασίας των οργανώσεων της κοινωνίας των πολιτών και άλλων συμφεροντούχων που δραστηριοποιούνται σε τοπικό, περιφερειακό, εθνικό και διεθνικό επίπεδο, και μέσω της ενθάρρυνσης της συμμετοχής στα κοινά και στις δημοκρατικές διαδικασίες. Σκοπός είναι η διατήρηση και η περαιτέρω

ανάπτυξη ανοικτών, βασιζόμενων σε δικαιώματα, δημοκρατικών, ισότιμων και χωρίς αποκλεισμούς κοινωνιών που βασίζονται στο κράτος δικαίου.

Το Πρόγραμμα διαρθρώνεται σε τέσσερις (4) Θεματικές κατηγορίες Χρηματοδότησης, ήτοι:

- Κοινωνικές Υποθέσεις & Ανθρώπινα Δικαιώματα
- Μετανάστευση και Ιθαγένεια
- Πολιτισμός
- Δημοκρατική συμμετοχή

➤ **Πρόγραμμα «Ευρωπαϊκό Σώμα Αλληλεγγύης».**

Αποτελεί χρηματοδοτικό Πρόγραμμα της Ευρωπαϊκής Ένωσης, το οποίο δημιουργεί ευκαιρίες για όσους νέους 18 – 30 ετών επιθυμούν να κάνουν εθελοντισμό και να υλοποιήσουν τα δικά τους σχέδια αλληλεγγύης που θα ωφελήσουν κοινότητες σε όλη την Ευρώπη.

Το Πρόγραμμα έχει στόχο να ενισχύσει τη συμμετοχή των νέων και των οργανώσεων σε προσβάσιμες και υψηλής ποιότητας δραστηριότητες αλληλεγγύης, ως μέσο ενίσχυσης της συνοχής, της αλληλεγγύης, της δημοκρατίας, της ευρωπαϊκής ταυτότητας και της ενεργού συμμετοχής στην Ευρωπαϊκή Ένωση και πέραν αυτής, αντιμετωπίζοντας κοινωνικές και ανθρωπιστικές προκλήσεις επί τόπου, με ιδιαίτερη έμφαση στην προώθηση της βιώσιμης ανάπτυξης, της κοινωνικής ένταξης, της ψηφιακής μετάβασης και των ίσων ευκαιριών.

➤ **Πρόγραμμα «Δημιουργική Ευρώπη».**

Το Πρόγραμμα επενδύει σε δράσεις που ενισχύουν την πολιτιστική πολυμορφία και ανταποκρίνονται στις ανάγκες και τις προκλήσεις του πολιτιστικού και του δημιουργικού τομέα. Οι κύριοι στόχοι του Προγράμματος είναι οι εξής:

- Η διασφάλιση, η ανάπτυξη και η προώθηση της ευρωπαϊκής πολιτιστικής και γλωσσικής πολυμορφίας και κληρονομιάς,
- Η ενίσχυση της ανταγωνιστικότητας και του οικονομικού δυναμικού των πολιτιστικών και των δημιουργικών τομέων, ιδίως του οπτικοακουστικού.

Το Πρόγραμμα διαρθρώνεται σε τρεις (3) Θεματικές κατηγορίες Χρηματοδότησης, ήτοι:

- Οπτικοακουστικός τομέας - ΜΜΕ
- Πολιτισμός
- Φυσική και Πολιτιστική κληρονομιά

➤ **Πρόγραμμα «Ορίζοντας και Ευρώπη».**

Αποτελεί το βασικότερο Πρόγραμμα της Ε.Ε. για την έρευνα και την καινοτομία. Οι τρεις κύριοι βασικοί Πυλώνες του Προγράμματος είναι:

- **Πυλώνας 1** - Άριστη Επιστήμη. Αυτό το σκέλος στοχεύει στην αύξηση της παγκόσμιας επιστημονικής ανταγωνιστικότητας της ΕΕ. Υποστηρίζει έργα αιχμής μέσω του Ευρωπαϊκού Συμβουλίου Έρευνας, χρηματοδοτεί υποτροφίες για έμπειρους ερευνητές, δίκτυα διδακτορικής κατάρτισης,
- **Πυλώνας 2** - Παγκόσμιες προκλήσεις και ευρωπαϊκή βιομηχανική ανταγωνιστικότητα. Αυτός ο πυλώνας υποστηρίζει την έρευνα που σχετίζεται με τις κοινωνικές προκλήσεις και τις τεχνολογικές και βιομηχανικές ικανότητες, μέσω συστάδων. Περιλαμβάνει επίσης το Κοινό Κέντρο Ερευνών που υποστηρίζει τους φορείς χάραξης πολιτικής της ΕΕ και των κρατών μελών με ανεξάρτητα επιστημονικά στοιχεία και τεχνική υποστήριξη.
- **Πυλώνας 3** - Καινοτόμος Ευρώπη. Αυτό το μέρος του Προγράμματος στοχεύει να κάνει την Ευρώπη πρωτοπόρο στην καινοτομία που δημιουργεί αγορά μέσω του Ευρωπαϊκού Συμβουλίου Καινοτομίας. Βοηθά επίσης στην ανάπτυξη του συνολικού τοπίου καινοτομίας της ΕΕ, μέσω του Ευρωπαϊκού Ινστιτούτου Καινοτομίας και Τεχνολογίας, το οποίο προωθεί την ενοποίηση του τριγώνου της γνώσης της εκπαίδευσης, της έρευνας και της καινοτομίας.

➤ **Πρόγραμμα «Περιβάλλον και Δράση για το Κλίμα – LIFE».**

Το Πρόγραμμα LIFE, αποτελεί το σημαντικότερο Χρηματοδοτικό Μέσο για το Περιβάλλον και έχει ως κύριο σκοπό τη χρηματοδότηση και υποβοήθηση της εφαρμογής της Κοινοτικής περιβαλλοντικής πολιτικής και νομοθεσίας.

Οι Θεματικές Ενότητες του Προγράμματος είναι:

- Αγροτική Ανάπτυξη
- Αλιεία/ Υδατοκαλλιέργεια και Θαλάσσια Πολιτική
- Αστική Ανάπτυξη
- Γεωργία - Κτηνοτροφία - Δασοκομία
- Εκπαίδευση και Κατάρτιση
- Ενέργεια
- Έρευνα, Τεχνολογική Ανάπτυξη και Καινοτομία
- Μεταφορές
- Περιβάλλον και Κλιματική Αλλαγή
- Τουρισμός

➤ **Πρόγραμμα «EU4HEALTH» 2014-2020**

Το Πρόγραμμα στοχεύει στη βελτίωση και την προαγωγή της υγείας στην Ένωση για τη μείωση του φόρτου των μεταδοτικών και μη μεταδοτικών ασθενειών μέσω:

- Της προστασίας των ανθρώπων από σοβαρές διασυνωριακές απειλές για την υγεία.

- Της βελτίωσης της διαθεσιμότητας, της προσβασιμότητας και της προσιτής τιμής φαρμάκων, ιατρικών συσκευών και άλλων προϊόντων που σχετίζονται με την κρίση στην ΕΕ ενίσχυση των εθνικών συστημάτων υγείας.

Το Πρόγραμμα EU4Health χρηματοδοτεί δράσεις για την πρόληψη ασθενειών, ιδίως για τον καρκίνο, τον ψηφιακό μετασχηματισμό συστημάτων υγείας, την ενίσχυση του συστήματος υγείας και το εργατικό δυναμικό της υγειονομικής περίθαλψης.

➤ **Πρόγραμμα «Διευκόλυνση – Συνδέοντας την Ευρώπη»**

Το Πρόγραμμα αποτελεί βασικό χρηματοδοτικό μέσο της ΕΕ για την προώθηση της ανάπτυξης, της απασχόλησης και της ανταγωνιστικότητας μέσω επενδύσεων σε υποδομές σε ευρωπαϊκό επίπεδο. Περιλαμβάνει τους κάτωθι Τομείς:

- Ενεργειακή Υποδομή (Διευκόλυνση "Συνδέοντας την Ευρώπη"): είναι το Πρόγραμμα χρηματοδότησης της ΕΕ για την εφαρμογή της πολιτικής των διευρωπαϊκών δικτύων για την ενέργεια. Στοχεύει στη στήριξη επενδύσεων για τη δημιουργία νέων διασυνοριακών ενεργειακών υποδομών στην Ευρώπη ή στην αποκατάσταση και αναβάθμιση της υπάρχουσας.
- Διευκόλυνση Connecting Europe for Transport: υποστηρίζει την ευρωπαϊκή πολιτική υποδομής μεταφορών βοηθώντας στην υλοποίηση βασικών έργων σε ολόκληρη την Ευρώπη.
- Διευκόλυνση Connecting Europe: Στόχος η υποστήριξη και η κατάλυση επενδύσεων σε υποδομές ψηφιακής συνδεσιμότητας κοινού ενδιαφέροντος

➤ **Πρόγραμμα «Ψηφιακή Ευρώπη»**

Το Πρόγραμμα είναι το πρώτο χρηματοδοτικό Πρόγραμμα της ΕΕ που επικεντρώνεται στην παροχή ψηφιακής τεχνολογίας στις επιχειρήσεις και στους πολίτες. Αφορά στον ψηφιακό μετασχηματισμό της Ένωσης δρώντας σε συνέργεια και με άλλα Προγράμματα («Ορίζοντας» κλπ) και περιλαμβάνει πέντε (5) Ειδικούς Στόχους ήτοι:

- Ειδικός στόχος 1 – «Υπολογιστική υψηλών επιδόσεων»
- Ειδικός στόχος 2 – «Τεχνητή νοημοσύνη»,
- Ειδικός στόχος 3 – «Κυβερνοασφάλεια και εμπιστοσύνη»,
- Ειδικός στόχος 4 – «Προηγμένες ψηφιακές δεξιότητες»,
- Ειδικός στόχος 5 – «Εκδίπλωση και βέλτιστη χρήση των ψηφιακών δυνατοτήτων και διαλειτουργικότητα»

Το Πρόγραμμα διαρθρώνεται στις εξής Θεματικές Ενότητες:

- Βιομηχανία

- Διάστημα
- Έρευνα, Τεχνολογική Ανάπτυξη και Καινοτομία
- Μεταφορές
- Μικρομεσαίες Επιχειρήσεις και Ανταγωνιστικότητα
- Οπτικοακουστικός τομέας - ΜΜΕ
- Πληροφορική
- Τηλεπικοινωνίες

2.2.7.3 ΕΣΠΑ 2021 – 2027

Για την Προγραμματική Περίοδο 2021 – 2027, η Πολιτικής Συνοχής της Ε.Ε. θέτει πέντε (5) κύριους στόχους:

- Μια Εξυπνότερη Ευρώπη, μέσω της καινοτομίας, της ψηφιοποίησης, του οικονομικού μετασχηματισμού και της στήριξης των μικρών και μεσαίων επιχειρήσεων.
- Μια Πιο Πράσινη Ευρώπη χωρίς εκπομπές διοξειδίου του άνθρακα, που εφαρμόζει τη συμφωνία του Παρισιού και επενδύει στην ενεργειακή μετάβαση, στις ανανεώσιμες πηγές ενέργειας και στην καταπολέμηση της κλιματικής αλλαγής.
- Μια Πιο Συνδεδεμένη Ευρώπη, με στρατηγικά δίκτυα μεταφορών και ψηφιακά δίκτυα.
- Μια Πιο Κοινωνική Ευρώπη, που υλοποιεί τον ευρωπαϊκό πυλώνα κοινωνικών δικαιωμάτων και στηρίζει την ποιοτική απασχόληση, την εκπαίδευση, τις δεξιότητες, την κοινωνική ένταξη και την ίση πρόσβαση στην υγειονομική περίθαλψη.
- Μια Ευρώπη Πιο Κοντά στους Πολίτες, με τη στήριξη των αναπτυξιακών στρατηγικών που καταρτίζονται σε τοπικό επίπεδο και της βιώσιμης αστικής ανάπτυξης σε όλη την ΕΕ.

Υπό το πρίσμα αυτό στο επίπεδο της εθνικής πολιτικής οι Στόχοι Πολιτικής (ΣΠ) του ΕΣΠΑ 2021 – 2027 διαμορφώνονται ως εξής:

1. ΣΠ1: «Μια εξυπνότερη Ευρώπη μέσω της προώθησης του καινοτόμου και έξυπνου οικονομικού μετασχηματισμού»
2. ΣΠ2: «Μια πιο πράσινη χαμηλών εκπομπών διοξειδίου του άνθρακα και ανθεκτική Ευρώπη μέσω της προώθησης της καθαρής και δίκαιης ενεργειακής μετάβασης, των πράσινων και γαλάζιων επενδύσεων, της κυκλικής οικονομίας, της προσαρμογής στην κλιματική αλλαγή και της πρόληψης και διαχείρισης κινδύνων».
3. ΣΠ3: «Μια πιο διασυνδεδεμένη Ευρώπη μέσω της ενίσχυσης της κινητικότητας και των περιφερειακών διασυνδέσεων ΤΠΕ».
4. ΣΠ4: «Μια πιο κοινωνική Ευρώπη μέσω της υλοποίησης του ευρωπαϊκού πυλώνα κοινωνικών δικαιωμάτων»

5. ΣΠ5: «Μια Ευρώπη πιο κοντά στους πολίτες της, μέσω της προώθησης της βιώσιμης και ολοκληρωμένης ανάπτυξης των αστικών, αγροτικών και παράκτιων περιοχών, καθώς και μέσω της στήριξης τοπικών πρωτοβουλιών»
6. Ειδικός Στόχος για το Ταμείο Δίκαιης Μετάβασης.

Στο παραπάνω πλαίσιο, βασικό αναπτυξιακό εργαλείο αποτελούν τα Επιχειρησιακά Προγράμματα του ΕΣΠΑ 2021 – 2027. Κατωτέρω παρουσιάζονται συνοπτικά το Περιφερειακό Επιχειρησιακό Πρόγραμμα «Στερεά Ελλάδα» καθώς και τα τομεακά Προγράμματα.

Περιφερειακό Επιχειρησιακό Πρόγραμμα «Στερεά Ελλάδα» 2021 – 2027

Το Πρόγραμμα αποτελεί μια ολοκληρωμένη κοινωνική, οικονομική και περιβαλλοντική παρέμβαση στην αναβάθμιση της Περιφέρειας, εστιάζοντας στην κάλυψη αναγκών και επίκαιρων προκλήσεων της, στο πλαίσιο των Ευρωπαϊκών πολιτικών και νέων Κανονισμών

Το Πρόγραμμα έχει συνολικό προϋπολογισμό 426,06 εκατ. €, εκ των οποίων:

- ΕΤΠΑ: 315,68 εκ. ευρώ
- ΕΚΤ+: 110, 38 εκ. ευρώ

Περιλαμβάνει συνολικά οκτώ (8) Άξονες Προτεραιότητας, που εξειδικεύονται σε Στόχους, Δράσεις και Μέτρα. Συνοπτικά οι Άξονες Προτεραιότητας (Α.Π.) είναι οι κάτωθι:

1. **Α.Π.1:** Ενίσχυση της ανταγωνιστικότητας και της εξωστρέφειας της οικονομίας μέσω της προώθησης του καινοτόμου και έξυπνου μετασχηματισμού της Περιφέρειας (ΕΤΠΑ).
2. **Α.Π.2:** Διασφάλιση της περιβαλλοντικής αειφορίας, προσαρμογή στην κλιματική αλλαγή, πρόληψη και διαχείριση κινδύνων (ΕΤΠΑ).
3. **Α.Π.3:** Ενίσχυση της συνδεσιμότητας της Περιφέρειας (ΕΤΠΑ).
4. **Α.Π.4:** Ενίσχυση της κοινωνικής συνοχής μέσα από την αναβάθμιση των μηχανισμών και υποδομών για τη στήριξη της απασχόλησης, της εκπαίδευσης, της υγειονομικής περίθαλψης και της κοινωνικοοικονομικής ένταξης (ΕΤΠΑ).
5. **Α.Π.5:** Ενίσχυση της κοινωνικής συνοχής μέσα από την αναβάθμιση των μηχανισμών και υπηρεσιών για τη στήριξη του ανθρώπινου δυναμικού, της απασχόλησης, της εκπαίδευσης, της υγειονομικής περίθαλψης, της κοινωνικοοικονομικής ένταξης, της ισότητας των ευκαιριών και την αντιμετώπιση κινδύνων φτώχειας και αποκλεισμού (ΕΚΤ+).
6. **Α.Π.6:** Ενίσχυση της χωρικής συνοχής στις αστικές περιοχές και την ενδοχώρα της Περιφέρειας (ΕΤΠΑ).
7. **Α.Π.7:** Τεχνική Βοήθεια ΕΤΠΑ.
8. **Α.Π.8:** Τεχνική Βοήθεια ΕΚΤ+.

Τομεακά Επιχειρησιακά Προγράμματα 2021 – 2027

Τα Τομεακά Επιχειρησιακά Προγράμματα της Προγραμματικής Περιόδου 2021 – 2027 είναι τα κάτωθι:

- Επιχειρησιακό Πρόγραμμα «Ανταγωνιστικότητα».
- Επιχειρησιακό Πρόγραμμα «Ανθρώπινο Δυναμικό – Κοινωνική Συνοχή».
- Επιχειρησιακό Πρόγραμμα «Ψηφιακός Μετασχηματισμός».
- Επιχειρησιακό Πρόγραμμα «Περιβάλλον & Κλιματική Αλλαγή».
- Επιχειρησιακό Πρόγραμμα «Αγροτικής Ανάπτυξης (ΠΑΑ)».
- Επιχειρησιακό Πρόγραμμα «Μεταφορές».
- Επιχειρησιακό Πρόγραμμα «Πολιτική Προστασία».
- Επιχειρησιακό Πρόγραμμα «Δίκαιη Μετάβαση».
- Επιχειρησιακό Πρόγραμμα «Τεχνική Βοήθεια & Υποστήριξη Δικαιούχων».
- Επιχειρησιακό Πρόγραμμα «Αλιεία, Υδατοκαλλιέργεια & Θάλασσα».

2.2.7.4 Εθνικό Σχέδιο Ανάκαμψης και Ανθεκτικότητας

Το Εθνικό Σχέδιο Ανάκαμψης και Ανθεκτικότητας αποσκοπεί να καλύψει το κενό σε επενδύσεις, εθνικό προϊόν και απασχόληση, που δημιουργήθηκε κατά την τελευταία δεκαετία και επιδεινώθηκε λόγω της πανδημίας του COVID-19.

Το Σχέδιο αποτελείται από τέσσερις Πυλώνες:

- (1) Πράσινο.
- (2) Ψηφιακό.
- (3) Απασχόληση, δεξιότητες και κοινωνική συνοχή.
- (4) Ιδιωτικές επενδύσεις και οικονομικός και θεσμικός μετασχηματισμός.

Στο πλαίσιο αυτό, το Σχέδιο στοχεύει στην κινητοποίηση δυνάμενων από τον ιδιωτικό τομέα χρησιμοποιώντας: (α) σε σημαντικό βαθμό Συμπράξεις Δημόσιου και Ιδιωτικού Τομέα για την πραγματοποίηση δημοσίων επενδύσεων, (β) Εταιρείες Παροχής Ενεργειακών Υπηρεσιών για την πραγματοποίηση έργων ενεργειακής απόδοσης στον δημόσιο τομέα και (γ) συγχρηματοδοτήσεις μέσω ποικίλων χρηματοδοτικών εργαλείων ώστε να συγκεντρώσει σημαντικότερα επιπρόσθετα ιδιωτικά κεφάλαια για τις επιλέξιμες ιδιωτικές επενδύσεις.

Σε ότι αφορά τη λειτουργία των δημοσίων υπηρεσιών – περιλαμβανομένων σημαντικών τομέων όπως υγεία, εκπαίδευση, επαγγελματική κατάρτιση, δικαιοσύνη και το δίκτυο κοινωνικής προστασίας – το Σχέδιο προβλέπει σημαντικές επενδύσεις και μεταρρυθμίσεις για την ενίσχυση της ποιότητας, της αποτελεσματικότητας και της πρόσβασης σε αυτές τις υπηρεσίες.

Προς την κατεύθυνση αυτή το Σχέδιο αξιοποιεί τα δάνεια του Ταμείου Ανάκαμψης και Ανθεκτικότητας. Ειδικότερα, η χώρα δύναται να αντλήσει από το Ταμείο Ανάκαμψης και

Ανθεκτικότητας δάνεια ύψους περίπου 13 δισ. ευρώ. Το ελληνικό Σχέδιο σκοπεύει να αξιοποιήσει το σύνολο αυτών των κεφαλαίων προκειμένου να προωθήσει και να χρηματοδοτήσει σημαντικές επιπρόσθετες μεταρρυθμίσεις και επενδύσεις.

2.2.7.5 Επιπρόσθετα Χρηματοδοτικά Εργαλεία

Επιπλέον των ανωτέρω εργαλείων και Προγραμμάτων, υφίστανται και χρηματοδοτικές πηγές που δυνητικά θα μπορούσαν να συμβάλλουν στην προώθηση, σχεδιασμό και υλοποίηση αναπτυξιακών έργων και δράσεων του Δήμου. Συνοπτικά τα χρηματοδοτικά αυτά εργαλεία είναι τα κάτωθι:

- Ταμείο Παρακαταθηκών & Δανείων: Χρηματοδοτικά Προγράμματα μέσω δανειοδότησης για:
 - Αναβάθμιση δικτύου οδοφωτισμού.
 - Εγκατάσταση ΑΠΕ – Ενεργειακός Συμφηφισμός.
 - Απαλλοτριώσεις.
 - Χρηματοδότηση Μελετών.
- Συμπράξεις Δημοσίου – Ιδιωτικού τομέα ΣΔΙΤ: Μόχλευση ιδιωτικών κεφαλαίων σε σημαντικά έργα και δράσεις.
- Συμβάσεις Ενεργειακής Απόδοσης ΣΕΑ: Χρηματοδότηση δράσεων ενεργειακής αναβάθμισης σε συνεργασία με την αγορά.

5. **3 Μέρος ΙΙΙ – Αξιολόγηση της Υφιστάμενης Κατάστασης**

Με βάση την υφιστάμενη κατάσταση του Δήμου Θηβαίων, τόσο ως περιοχή όσο και ως Οργανισμός, όπως αυτή παρουσιάστηκε ανωτέρω (Μέρος ΙΙ), στο παρόν Μέρος επιχειρείται η αξιολόγησή της.

Μεθοδολογικά, η αξιολόγηση θα γίνει μέσω του εργαλείου της S.W.O.T. Analysis. Μέσω της εν λόγω μεθόδου προσδιορίζονται τα πλεονεκτήματα (Strengths), οι αδυναμίες (Weaknesses) του Δήμου, καθώς και οι ευκαιρίες (Opportunities) και οι κίνδυνοι – απειλές (Threats). Έτσι, ο εντοπισμός των πλεονεκτημάτων, των αδυναμιών, των ευκαιριών και των κινδύνων αποτελεί βασικό εργαλείο για το αναπτυξιακό στρατηγικό σχεδιασμό, καθώς προσδιορίζει κατηγορίες πιθανών στόχων στην:

- Αξιοποίηση των πλεονεκτημάτων και ευκαιριών για τη δημιουργία συγκριτικού πλεονεκτήματος.
- Αντιμετώπιση των πιθανών μειονεκτημάτων και κινδύνων.

Για την ορθότερη αξιολόγηση της υφιστάμενης κατάστασης, αυτή διαρθρώνεται σε:

1. Αξιολόγηση της Υφιστάμενης Κατάστασης Περιοχής – Εξωτερικό Περιβάλλον Δήμου.
2. Αξιολόγηση της Υφιστάμενης Κατάστασης - Εσωτερικό Περιβάλλον Δήμου.

Περαιτέρω και με βάση την ως άνω διάρθρωση η S.W.O.T. Analysis ομαδοποιείται ως εξής:

1. Αξιολόγηση της Υφιστάμενης Κατάστασης Περιοχής – Εξωτερικό Περιβάλλον Δήμου
 - ΟΜΑΔΑ Α: Γεωγραφικά, Δημογραφικά και Κοινωνικοοικονομικά Χαρακτηριστικά.
 - ΟΜΑΔΑ Β: Περιβάλλον και Ποιότητα Ζωής.
 - Ομάδα Γ: Κοινωνική Πολιτική, Υγεία, Παιδεία, Πολιτισμός, Αθλητισμός.
2. Αξιολόγηση της Υφιστάμενης Κατάστασης - Εσωτερικό Περιβάλλον Δήμου.
 - ΟΜΑΔΑ Δ: Εσωτερική Οργάνωση Δήμου και Νομικά του Πρόσωπα.
 - ΟΜΑΔΑ Ε: Υλικοτεχνική Υποδομή και Οικονομικά Στοιχεία Δήμου.
 - ΟΜΑΔΑ ΣΤ: Αναπτυξιακή Φυσιογνωμία – Υπερκείμενος Σχεδιασμός.

3.1 Αξιολόγηση της Υφιστάμενης Κατάστασης Περιοχής – Εξωτερικό Περιβάλλον Δήμου

Όπως προαναφέρθηκε, στο υποκεφάλαιο αυτό αξιολογείται η περιοχή του Δήμου Θηβαίων (δηλαδή το εξωτερικό περιβάλλον).

Η αξιολόγηση περιλαμβάνει S.W.O.T. Analysis για τις κάτωθι Ομάδες:

- ΟΜΑΔΑ Α: Γεωγραφικά, Δημογραφικά και Κοινωνικοοικονομικά Χαρακτηριστικά.
- ΟΜΑΔΑ Β: Περιβάλλον και Ποιότητα Ζωής.
- Ομάδα Γ: Κοινωνική Πολιτική, Υγεία, Παιδεία, Πολιτισμός, Αθλητισμός.

Πίνακας 39: S.W.O.T. Analysis: ΟΜΑΔΑ Α: Γεωγραφικά, Δημογραφικά και Κοινωνικοοικονομικά Χαρακτηριστικά

S.W.O.T. Analysis: ΟΜΑΔΑ Α: Γεωγραφικά, Δημογραφικά και Κοινωνικοοικονομικά Χαρακτηριστικά	
Πλεονεκτήματα	Αδυναμίες
<ul style="list-style-type: none"> ➤ Κεντροβαρής γεωγραφική θέση Δήμου. ➤ Γειτνίαση με την Μητροπολιτική Περιοχή Αθηνών. ➤ Ενισχυμένη θέση στο χωροταξικό σχεδιασμό. ➤ Ύπαρξη αστικού κέντρου (Θήβα). ➤ Υψηλό (σε σχέση με την Περιφέρεια) κατά κεφαλήν ΑΕΠ. ➤ Ισοκατανομή στην απασχόληση μεταξύ πρωτογενούς και δευτερογενούς τομέα. ➤ Έντονη παρουσία Δραστηριοτήτων βιομηχανίας. 	<ul style="list-style-type: none"> ➤ Πιέσεις «αστικής διάχυσης» δραστηριοτήτων. ➤ Υπερσυγκέντρωση πληθυσμού στο αστικό κέντρο της Θήβας. ➤ Μείωση συνολικά του πληθυσμού του Δήμου. ➤ Δημογραφικός χαρακτήρας Δήμου: Υψηλός δείκτης γήρανσης. ➤ Σχετικά χαμηλό επίπεδο εκπαίδευσης κατοίκων. ➤ Υψηλή ανεργία. ➤ Χαμηλό επίπεδο εκπαίδευσης των απασχολουμένων. ➤ Κυριαρχία του τριτογενούς τομέα.
Ευκαιρίες	Κίνδυνοι
<ul style="list-style-type: none"> ➤ Αξιοποίηση γεωγραφικής θέσης Δήμου. ➤ Αξιοποίηση χωροταξικής διάρθρωσης. ➤ Αναβάθμιση του πρωτογενούς τομέα – περαιτέρω απασχόληση. 	<ul style="list-style-type: none"> ➤ Άναρχη και χωρίς σχεδιασμό επέκταση δραστηριοτήτων, λόγω διάχυσης. ➤ Περαιτέρω μείωση πληθυσμού Δημοτικών Ενοτήτων – σταδιακή εγκατάλειψη οικισμών. ➤ Μείωση κατά κεφαλήν ΑΕΠ, λόγω επιπέδου εκπαίδευσης. ➤ Ανισομερής κατανομή τομέων οικονομικής δραστηριότητας.

Πηγή: Ιδία Επεξεργασία

Πίνακας 40: S.W.O.T. Analysis: ΟΜΑΔΑ Β: Περιβάλλον και Ποιότητα Ζωής

S.W.O.T. Analysis: ΟΜΑΔΑ Β: Περιβάλλον και Ποιότητα Ζωής	
Πλεονεκτήματα	Αδυναμίες
<ul style="list-style-type: none"> ➤ Πλούσιοι φυσικοί πόροι. ➤ Προστατευόμενες περιοχές. ➤ Τυπικό μεσογειακό κλίμα. ➤ Ύπαρξη εγκεκριμένου πολεοδομικού σχεδιασμού. ➤ Ύπαρξη ΒΙΠΕ. ➤ Ικανοποιητικά δίκτυα ύδρευσης και αποχέτευσης. ➤ Ικανοποιητική συλλογή στερών απορριμμάτων. ➤ Ικανοποιητικό οδικό και σιδηροδρομικό δίκτυο. ➤ Ύπαρξη δικτύου φυσικού αερίου. ➤ Ύπαρξη λιμενικών εγκαταστάσεων ΒΙΠΕ. 	<ul style="list-style-type: none"> ➤ Πιέσεις υποβάθμισης φυσικών πόρων. ➤ Πιέσεις και απειλές υποβάθμισης προστατευόμενων περιοχών. ➤ Σεισμογενής περιοχή. ➤ Άναρχη και χωρίς σχεδιασμό γραμμική οικιστική ανάπτυξη. ➤ Έλλειψη εγκεκριμένου πολεοδομικού σχεδιασμού σε μία Δημοτική Ενότητα. ➤ Έλλειψη προγράμματος διαλογής στην πηγή βιοαποβλήτων. ➤ Απουσία Πράσινου Σημείου. ➤ Σχετικά υψηλή κατανάλωση ενέργειας.
Ευκαιρίες	Κίνδυνοι
<ul style="list-style-type: none"> ➤ Αξιοποίηση φυσικών πόρων, προς την κατεύθυνση της αειφόρου ανάπτυξης. ➤ Επέκταση δικτύων υποδομών (ύδρευση, αποχέτευση, φυσικό αέριο). ➤ Αξιοποίηση των λιμενικών εγκαταστάσεων της ΒΙΠΕ. ➤ Αξιοποίηση του σιδηρόδρομου. ➤ Προώθηση εναλλακτικών μέσων μεταφοράς. ➤ Αξιοποίηση των εγκαταστάσεων της ΒΙΠΕ – χωροθέτηση νέων επιχειρήσεων. ➤ Ενεργειακή αναβάθμιση κτιρίων (δημοτικών και ιδιωτικών). 	<ul style="list-style-type: none"> ➤ Υποβάθμιση φυσικών πόρων. ➤ Περιβαλλοντική και αισθητική υποβάθμιση προστατευόμενων περιοχών. ➤ Υποβάθμιση δομημένου περιβάλλοντος. ➤ Ανορθολογική διαχείριση στερεών απορριμμάτων.

Πηγή: Ιδία Επεξεργασία

Πίνακας 41: S.W.O.T. Analysis: Ομάδα Γ: Κοινωνική Πολιτική, Υγεία, Παιδεία, Πολιτισμός, Αθλητισμός

S.W.O.T. Analysis: Ομάδα Γ: Κοινωνική Πολιτική, Υγεία, Παιδεία, Πολιτισμός, Αθλητισμός	
Πλεονεκτήματα	Αδυναμίες
<ul style="list-style-type: none"> ➤ Ικανοποιητικές εκπαιδευτικές υποδομές. ➤ Πλούσιες πολιτιστικές υποδομές και δρώμενα. ➤ Ικανοποιητικές υποδομές πρόνοιας και υγείας. ➤ Ύπαρξη προγραμμάτων δια βίου μάθησης. ➤ Ύπαρξη ειδικευμένου Προγράμματος για την ενσωμάτωση Ρομά. 	<ul style="list-style-type: none"> ➤ Έλλειψη αθλητικών υποδομών. ➤ Δυσλειτουργικό σύστημα διαχείρισης αδέσποτων ζώων. ➤ Έλλειψη σχεδίων αντιμετώπισης εκτάκτων αναγκών για πλημμύρες.
Ευκαιρίες	Κίνδυνοι
<ul style="list-style-type: none"> ➤ Συνέχιση προσπαθειών για την κοινωνική ένταξη των Ρομά. ➤ Περεταίρω ενίσχυση των δομών που φροντίζουν κοινωνικά ευάλωτες ομάδες. ➤ Ενίσχυση των πολιτιστικών παροχών και υποδομών, ώστε να επιτελέσουν πιο ενεργό ρόλο στη δημιουργία ταυτότητας του τόπου. ➤ Δημιουργία νέων αθλητικών υποδομών. ➤ Αναβάθμιση των εκπαιδευτικών υποδομών – σχολικών μονάδων. ➤ Ενίσχυση της δια βίου μάθησης 	<ul style="list-style-type: none"> ➤ Υποβάθμιση εκπαιδευτικών υποδομών. ➤ Υποβάθμιση των υφιστάμενων αθλητικών εγκαταστάσεων. ➤ Μη αφομοίωση Ρομά. ➤ Ανικανότητα προσαρμογής στη νέα εποχή της πληροφορίας και της γνώσης με αποτέλεσμα νέες κοινωνικές ανισότητες. ➤ Ανικανότητα προσαρμογής σε κινδύνους φυσικών καταστροφών (πλημμύρες, πυρκαγιές).

Πηγή: Ιδία Επεξεργασία

3.2 Αξιολόγηση της Υφιστάμενης Κατάστασης – Εσωτερικό Περιβάλλον Δήμου

Όπως προαναφέρθηκε, στο υποκεφάλαιο αυτό αξιολογείται το εσωτερικό περιβάλλον του Δήμου νοούμενου ως Οργανισμού.

Η αξιολόγηση περιλαμβάνει S.W.O.T. Analysis για τις κάτωθι Ομάδες:

- ΟΜΑΔΑ Δ: Εσωτερική Οργάνωση Δήμου και Νομικά του Πρόσωπα⁵.
- ΟΜΑΔΑ Ε: Υλικοτεχνική Υποδομή και Οικονομικά Στοιχεία Δήμου.

⁵ Σύμφωνα με το Ν. 5056/2023, τα Νομικά Πρόσωπα καταργούνται και ενσωματώνονται στο Δήμο Θηβαίων

- ΟΜΑΔΑ ΣΤ: Αναπτυξιακή Φυσιογνωμία – Υπερκείμενος Σχεδιασμός.

Εδώ σημειώνεται ότι αναμένεται νέα τροποποίηση του Οργανισμού Εσωτερικής Υπηρεσίας του Δήμου Θηβαίων, εντός του 2024, η οποία και θα περιλαμβάνει την ενσωμάτωση τόσο των νέων Οργάνων Διοίκησης του Δήμου όσο και των καταργούμενων Νομικών Προσώπων, σύμφωνα με το ισχύον θεσμικό πλαίσιο (Ν. 5056/2023).

Παρά ταύτα, στα πλαίσια του παρόντος, κρίνεται σκόπιμη η παρουσίαση της αξιολόγησης της παρούσας εσωτερικής οργάνωσης του Δήμου, σύμφωνα με τον υφιστάμενο Οργανισμό Εσωτερικής Υπηρεσίας.

Πίνακας 42: S.W.O.T. Analysis: ΟΜΑΔΑ Δ: Εσωτερική Οργάνωση Δήμου και Νομικά του Πρόσωπα

S.W.O.T. Analysis: ΟΜΑΔΑ Δ: Εσωτερική Οργάνωση Δήμου και Νομικά του Πρόσωπα

Πλεονεκτήματα	Αδυναμίες
<ul style="list-style-type: none"> ➤ Διαχειριστική Επάρκεια Δήμου. ➤ Διαχειριστική Επάρκεια καταργούμενων Νομικών Προσώπων. ➤ Ύπαρξη Ο.Ε.Υ. του Δήμου με αναλυτική περιγραφή της δομής και των αρμοδιοτήτων των επί μέρους Υπηρεσιών. ➤ Ύπαρξη Ο.Ε.Υ. και Κανονισμών Λειτουργίας στα καταργούμενα Νομικά Πρόσωπα. ➤ Ανάρτηση αποφάσεων Δ.Σ. και οργάνων διοίκησης στη δικτυακή πύλη «ΔΙΑΥΓΕΙΑ» και στα πληροφοριακά συστήματα δημοσίου (ΚΗΜΔΗΣ,ΕΣΗΔΗΣ κλπ). ➤ Συμμετοχή του Δήμου σε δίκτυα πόλεων και σε συλλογικούς φορείς. 	<ul style="list-style-type: none"> ➤ Συνεχείς μεταβολές στο θεσμικό πλαίσιο των ΟΤΑ. ➤ Δεν έχουν ενσωματωθεί σε νέο Ο.Ε.Υ. τα Νομικά Πρόσωπα. ➤ Έλλειψη προσωπικού εξειδικευμένων ειδικοτήτων – αναμονή πρόσληψης μόνιμου προσωπικού. ➤ Μεγάλο ποσοστό συμβασιούχων (ΙΔΑΧ και ΙΔΟΧ) στο Δήμο.
Ευκαιρίες	Κίνδυνοι

- Βελτίωση της οργανωτικής δομής του Δήμου.
- Ενίσχυση των υπηρεσιών του Δήμου με νέο προσωπικό – ενσωμάτωση του προσωπικού των Νομικών Προσώπων στο Δήμο.
- Συμμετοχή σε ευρωπαϊκά και διακρατικά προγράμματα συνεργασίας και μεταφοράς γνώσης εμπειρίας και καλών πρακτικών.
- Ανάπτυξη της συνεργασίας μεταξύ Δήμου και Νομικών Προσώπων.
- Επιμόρφωση και κατάρτιση του ανθρώπινου δυναμικού.

- Μειωμένη αποδοτικότητα των υπηρεσιών του Δήμου λόγω διατήρησης των ελλείψεων σε προσωπικό και εξειδικευμένες ειδικότητες.
- Μείωση του προσωπικού λόγω συνταξιοδότησης.

Πηγή: Ιδία Επεξεργασία

Πίνακας 43: S.W.O.T. Analysis: ΟΜΑΔΑ Ε: Υλικοτεχνική Υποδομή και Οικονομικά Στοιχεία Δήμου

S.W.O.T. Analysis: ΟΜΑΔΑ Ε: Υλικοτεχνική Υποδομή και Οικονομικά Στοιχεία Δήμου

Πλεονεκτήματα

- Ικανοποιητικό πλήθος οχημάτων.
- Ικανοποιητική και ενημερωμένη Ιστοσελίδα του Δήμου.
- Αύξηση Εσόδων για το 2021.
- Συμμετοχή του Δήμου στο δίκτυο myKEPlive.

Αδυναμίες

- Παλαιότητα οχημάτων.
- Έλλειψη ψηφιακών δεδομένων, πληροφοριακών συστημάτων και εφαρμογών ηλεκτρονικής διακυβέρνησης στο Δήμο Θηβαίων.
- Ανεπαρκείς Ίδιοι Πόροι.
- Αναξιοποίητη δημοτική περιουσία.
- Αύξηση εξόδων για το 2021.
- Έλλειψη συστήματος διαχείρισης ποιότητας.
- Περιορισμένη ενσωμάτωση της καινοτομίας και των νέων τεχνολογιών από τις υπηρεσίες του Δήμου.

Ευκαιρίες

- Εισαγωγή εφαρμογών ηλεκτρονικής διακυβέρνησης,
 - Ανάπτυξη εφαρμογών και συστημάτων ΤΠΕ
- Αντικατάσταση παλαιωμένου στόλου οχημάτων.
- Αξιοποίηση δημοτικής περιουσίας.
 - Ανάπτυξη και εφαρμογή συστήματος ποιότητας διαχείρισης.
 - Ανάπτυξη έξυπνων εφαρμογών πόλης (Smart City).

Κινδύνοι

- Μειωμένη χρηματοδότηση της τοπικής αυτοδιοίκησης από τον κρατικό προϋπολογισμό
- Περιορισμοί εκμετάλλευσης της ακίνητης περιουσίας λόγω παλαιότητας και κόστους αποκατάστασης.
- Αδυναμία πολιτών στην τακτοποίηση των οικονομικών υποχρεώσεων προς το Δήμο, με αποτέλεσμα τη μείωση εσόδων.
- Μειωμένη ανάπτυξη ψηφιακών υπηρεσιών και ΤΠΕ.
- Δυσκολία προσαρμογής των υπαλλήλων σε εφαρμογή συστημάτων ΤΠΕ λόγω μη εξοικείωσης

--	--

Πηγή: Ίδια Επεξεργασία

Πίνακας 44: S.W.O.T. Analysis: ΟΜΑΔΑ ΣΤ: Αναπτυξιακή Φυσιognωμία – Υπερκείμενος Σχεδιασμός

S.W.O.T. Analysis: ΟΜΑΔΑ ΣΤ: Αναπτυξιακή Φυσιognωμία – Υπερκείμενος Σχεδιασμός

Πλεονεκτήματα

Αδυναμίες

<ul style="list-style-type: none"> ➤ Ύπαρξη ΟΧΕ με διασφαλισμένες δράσεις και προϋπολογισμό. ➤ Ύπαρξη ΣΒΑΚ. ➤ Ύπαρξη ΣΟΑΠ. ➤ Ύπαρξη ΣΦΗΟ. ➤ Εκπόνηση ΣΑΠ. ➤ Εκπόνηση ΣΕΑΚ. ➤ Υλοποίηση δράσεων και παρεμβάσεων στο πλαίσιο των Ανοικτών Κέντρων Εμπορίου Θήβας. ➤ Ύπαρξη σχεδίων για την ενέργεια και τη διαχείριση ΑΣΑ. ➤ Πληθώρα ευρωπαϊκών και εθνικών αναπτυξιακών εργαλείων. ➤ Εξειδικευμένα Προγράμματα στους τομείς της ενέργειας, του περιβάλλοντος και των ψηφιακών συστημάτων. 	<ul style="list-style-type: none"> ➤ Δυσκολία εύρεσης χρηματοδότησης για την υλοποίηση δράσεων των εγκεκριμένων σχεδίων. ➤ Μη επικαιροποιημένο ΣΔΑΕ. ➤ Απουσία Δημοτικού Σχεδίου Μείωσης Εκπομπών (ΔηΣΜΕ).
Ευκαιρίες	Κίνδυνοι
<ul style="list-style-type: none"> ➤ Επικαιροποίηση ΣΔΑΕ. ➤ Εκπόνηση ΔηΣΜΕ. ➤ Αξιοποίηση ευρωπαϊκών και εθνικών χρηματοδοτικών προγραμμάτων της υφιστάμενης και της προγραμματικής περιόδου. ➤ Αξιοποίηση των πόρων του Εθνικού Σχεδίου Ανάκαμψης και Ανθεκτικότητας – Ταμείο Ανάκαμψης. ➤ Στόχευση στους τομείς της ενέργειας, του περιβάλλοντος και της ψηφιακής σύγκλισης. 	<ul style="list-style-type: none"> ➤ Ανεπαρκής σχεδιασμός στον τομέα των ψηφιακών – έξυπνων εφαρμογών. ➤ Μη υλοποίηση δράσεων των εγκεκριμένων σχεδίων.

Πηγή: Ίδια Επεξεργασία

6. 4 Μέρος IV – Καθορισμός Στρατηγικής Δήμου

4.1 Το Όραμα και οι Αρχές του Δήμου

4.1.1 Διατύπωση Οράματος

Αποστολή: Η βελτίωση της ποιότητας ζωής των δημοτών με παράλληλη προστασία και βιώσιμη διαχείριση του αστικού και φυσικού περιβάλλοντος.

Όραμα: Ένας Δήμος σύγχρονος, λειτουργικός, και δημιουργικός, με δράσεις που θα στηρίξουν τον δημότη. Ενίσχυση της κοινωνικής πρόνοιας και αλληλεγγυής, στήριξη της επιχειρηματικής δραστηριότητας και της τοπικής ανάπτυξης, ανάπτυξη δράσεων προστασίας του περιβάλλοντος, ενίσχυση των υποδομών παιδείας, πολιτισμού και αθλητισμού, με στόχο την βελτίωση της ποιότητας ζωής των δημοτών και της μετατροπής του Δήμου Θηβαίων σε Δήμο Πρότυπο.

Αναλυτικότερα και ειδικότερα το Αναπτυξιακό Όραμα του Δήμου Θηβαίων για την περίοδο 2024 – 2027, εκφράζεται σε ένα πλαίσιο βασικού Στρατηγικού Σχεδιασμού και αναπτύσσεται κατωτέρω με βάση τους εξής κύριους Άξονες Προτεραιότητας:

ΑΞΟΝΑΣ 1: Περιβάλλον και Ποιότητα ζωής, Οικιστικό περιβάλλον, υποδομές, περιβάλλον, διαχείριση αποβλήτων, πράσινο κλπ.

ΑΞΟΝΑΣ 2: Κοινωνική Πολιτική – Υγεία – Πολιτισμός – Παιδεία και Αθλητισμός, κοινωνική πρόνοια, παιδεία, νεολαία, αθλητισμός, πολιτισμός, εθελοντισμός, ισότητα, κοινωνική ενσωμάτωση κλπ.

ΑΞΟΝΑΣ 3: Τοπική οικονομία και απασχόληση, απασχόληση, επαγγελματική κατάρτιση, ανάπτυξη, τοπική αγορά, επιχειρηματικότητα κλπ.

ΑΞΟΝΑΣ 4: Βελτίωση Διοικητικής Ικανότητας και της Οικονομικής Κατάστασης του Δήμου, διαδικασίες βελτίωσης, διοίκηση, Νομικά Πρόσωπα, διοικητική μεταρρύθμιση, δημοτική περιουσία, διαδημοτική συνεργασία, οικονομική εξυγίανση κλπ.

ΑΞΟΝΑΣ 5: Ενέργεια, βελτίωση της ενεργειακής αποδοτικότητας του Δήμου, δράσεις ενεργειακής αναβάθμισης, ενεργειακή αυτονομία κλπ.

ΑΞΟΝΑΣ 6: Ψηφιακή Σύγκλιση – Ηλεκτρονική Διακυβέρνηση, εφαρμογές ΤΠΕ, εφαρμογές smart cities, κλπ.

Οι ανωτέρω Άξονες του Στρατηγικού Σχεδιασμού του Δήμου Θηβαίων, όπως εξειδικεύτηκαν και ιεραρχήθηκαν από την Δημοτική Αρχή, αναλύονται λεπτομερέστερα στη συνέχεια του παρόντος κειμένου και πρόκειται να καταστούν στο βασικό εργαλείο του Έργου της Διοίκησης του Δήμου μέχρι το 2027. Επιπροσθέτως, ο Στρατηγικός Σχεδιασμός θα δοθεί για δημόσια διαβούλευση, ώστε

να δεχθεί ιδέες, σκέψεις, και προτάσεις οι οποίες θα εμπλουτίσουν τα περιεχόμενα του και θα υλοποιήσουν τη βασική δέσμευση της Δημοτικής Αρχής που είναι:

1. Σύγχρονο και ρεαλιστικό Επιχειρησιακό - Αναπτυξιακό Σχέδιο, με σαφές χρονοδιάγραμμα υλοποίησης, επακριβή προσδιορισμό πηγών χρηματοδότησης για την υλοποίηση του, δράσεις ωρίμανσης και μηχανισμό παρακολούθησης και συντονισμού του Προγραμματισμού.
2. Αξιοποίηση των ευκαιριών ανάπτυξης που παρέχει το ισχύον σήμερα νομοθετικό πλαίσιο, αλλά και η διαμορφούμενη δυναμική στον τομέα χρήσιμων μελετών και έργων με συνεργασίες και συμπράξεις.

Εγγύηση για το μέλλον και την ανάπτυξη του Δήμου με βάση τη γνώση και εμπειρία, τη φερεγγυότητα και την αξιοπιστία.

4.1.2 Διατύπωση των Κατευθυντήριων Πολιτικών Επιλογών της Δημοτικής Αρχής για την Επόμενη Περίοδο

Κατευθυντήριες αρχές: Η φιλοσοφία, οι αξίες και οι γενικές αρχές για τον τρόπο προσέγγισης της αποστολής και του οράματος, για τον τρόπο διαχείρισης των σχέσεων με τους πολίτες, για τον τρόπο διοίκησης και εκτέλεσης των δραστηριοτήτων και για τον τρόπο διαχείρισης των πόρων του Δήμου.

- Κινητοποίηση περιφερειακών πόρων και δυνατοτήτων.
- Υιοθέτηση ολοκληρωμένων παρεμβάσεων.
- Προώθηση της ενεργού συμμετοχής των πολιτών.
- Ανάπτυξη σχέσεων συνεργασίας με ΟΤΑ Β' βαθμού και τοπικούς φορείς.
- Σεβασμός των αρχών της αειφόρου ανάπτυξης.
- Κοινωνική δικαιοσύνη και αλληλεγγύη.
- Πολιτισμική ποικιλομορφία.
- Ανταπόκριση στις ανάγκες και στα αιτήματα των πολιτών.
- Διαφάνεια και χρηστή διαχείριση.
- Ισόρροπη ανάπτυξη των δημοτικών ή τοπικών κοινοτήτων.
- Ισότιμη εξυπηρέτηση όλων των κατοίκων χωρίς διακρίσεις.

4.2 Η Στρατηγική του Δήμου

Βασικοί Στόχοι του Στρατηγικού Σχεδιασμού, συνοπτικά για τον Δήμο Θηβαίων, όπως αυτοί καταγράφηκαν από την Δημοτική Αρχή και τον Σύμβουλο Υποστήριξης έλαβαν σοβαρά υπόψη τα

τρέχοντα κυρίαρχα χαρακτηριστικά που περιλαμβάνουν αφενός τη σταδιακή υποχώρηση του κεντρικού κράτους προς όφελος της Περιφέρειας και της Τοπικής Αυτοδιοίκησης στο πλαίσιο της αρχής της επικουρικότητας και αφετέρου, τη διαμόρφωση μιας νέας πραγματικότητας στον ευρωπαϊκό αλλά και τον διεθνή χώρο. Η νέα αυτή πραγματικότητα θέτει ως προτεραιότητα της Ευρωπαϊκής Ένωσης την εδραίωση της βιώσιμης ανάπτυξης η οποία, φυσικά, προϋποθέτει περιφερειακή σύγκλιση και περιορισμό των περιφερειακών ανισοτήτων. Συνεπώς, η βιώσιμη ανάπτυξη τοποθετείται στη καρδιά του τοπικού σχεδιασμού και προγραμματισμού των ΟΤΑ. Με βάση τα ανωτέρω οι στόχοι του Στρατηγικού Σχεδιασμού προκύπτουν από τις ακόλουθες κεντρικές επιλογές του Δήμου:

Ο Δήμος στοχεύει στη σταδιακή αναβάθμιση προς μια σύγχρονη, λειτουργική και φιλική περιοχή. Στοχεύει στην εξυγίανση των οικονομικών του Δήμου, στον εξορθολογισμό των δαπανών και στην αποδοτική διαχείριση πόρων και αγαθών με τη συμβολή ευρωπαϊκών πόρων. Στηρίζει την τοπική αγορά και ενισχύει την επιχειρηματικότητα. Δίνει έμφαση στην κοινωνική πρόνοια και στην στήριξη ευπαθών κοινωνικών ομάδων. Στοχεύει στην προστασία και την βιώσιμη διαχείριση του αστικού και φυσικού περιβάλλοντος που αποτελεί πυλώνα για την βελτίωση της ποιότητας ζωής των δημοτών.

Σε σχέση με τις κατευθυντήριες αρχές, που πρέπει να διέπουν τον τρόπο λειτουργίας του Δήμου και τον τρόπο διοίκησης των τοπικών υποθέσεων το ζητούμενο είναι ένας οργανισμός με διοικητική και οικονομική ικανότητα για την αποδοτικότερη και αποτελεσματικότερη άσκηση των αρμοδιοτήτων του και για χρηστή τοπική διοίκηση.

Ενδεικτικά, οι Στρατηγικοί Στόχοι του Δήμου Θηβαίων αφορούν:

- i. Την προώθηση της οικονομικής, κοινωνικής και πολιτιστικής ανάπτυξης της περιοχής.
- ii. Την προστασία περιβάλλοντος και την βελτίωση της ποιότητας ζωής των δημοτών και των επισκεπτών.
- iii. Την ικανοποίηση των αναγκών των αποδεκτών των υπηρεσιών του Δήμου
- iv. Την αναβάθμιση της διοικητικής ικανότητάς του (με τη βελτίωση της λειτουργίας των υπηρεσιών και των οργάνων του, την ανάπτυξη του ανθρώπινου δυναμικού και της υλικοτεχνικής υποδομής του) και την βελτίωση της οικονομικής του κατάστασης.

Οι αναπτυξιακές προτεραιότητες, λαμβάνοντας υπόψη τις εθνικές και περιφερειακές αναπτυξιακές προτεραιότητες, που θα εκφραστούν στο Επιχειρησιακό Πρόγραμμα υπό μορφή αξόνων, περιλαμβάνουν:

- ❖ «Περιβάλλον και ποιότητα ζωής».
- ❖ «Κοινωνική Πολιτική, Υγεία, Παιδεία, Πολιτισμός και Αθλητισμός».

- ❖ «Τοπική Οικονομία και Απασχόληση».
- ❖ «Βελτίωση Διοικητικής Ικανότητας και της Οικονομικής Κατάστασης του Δήμου».
- ❖ «Ενέργεια».
- ❖ «Ψηφιακή Σύγκλιση – Ηλεκτρονική Διακυβέρνηση».

4.3 Άξονες, Μέτρα και Στόχοι του Στρατηγικού Σχεδίου

4.3.1 Καθορισμός των Αξόνων

Οι Άξονες αφορούν:

- ❖ Στην προστασία του περιβάλλοντος και στη βελτίωση της ποιότητας ζωής
- ❖ Στην ενίσχυση της κοινωνικής μέριμνας και των μέτρων για την υγεία, την παιδεία, τον πολιτισμό και τον αθλητισμό
- ❖ Στην οικονομική ανάπτυξη και απασχόληση
- ❖ Στην ανάπτυξη του Δήμου και των Νομικών Προσώπων του, ως οργανισμών, και στη βελτίωση των σχέσεών τους με τους πολίτες, τους λοιπούς δημόσιους και άλλους τοπικούς φορείς. Αναλυτικότερα
 - Στη γενική οργάνωση και λειτουργία του Δήμου, καθώς και σε ζητήματα αποτελεσματικότητας, αποδοτικότητας και χρηστής δημοτικής διοίκησης.
 - Στις οριζόντιες ή υποστηρικτικές λειτουργίες του Δήμου και των Νομικών Προσώπων του .
 - Στις ανάγκες υποστήριξης των οργάνων διοίκησης και των υπηρεσιών για την αποδοτικότερη και αποτελεσματικότερη άσκηση των αρμοδιοτήτων τους, καθώς και για τη γενικότερη βελτίωση της διοικητικής ικανότητας του Δήμου.
- ❖ Στην ενίσχυση της ενεργειακής αποδοτικότητας του Δήμου.
- ❖ Στην ενίσχυση του ψηφιακού εκσυγχρονισμού και της ηλεκτρονικής διακυβέρνησης στο Δήμο.

Οι Άξονες του Στρατηγικού Σχεδίου είναι έξι (6):

- ❖ **Άξονας 1ος «Περιβάλλον και ποιότητα ζωής»**
- ❖ **Άξονας 2ος «Κοινωνική Πολιτική, Υγεία, Παιδεία, Πολιτισμός και Αθλητισμός»,**
- ❖ **Άξονας 3ος «Τοπική Οικονομία και Απασχόληση»**
- ❖ **Άξονας 4ος «Βελτίωση Διοικητικής Ικανότητας και της Οικονομικής Κατάστασης του Δήμου»**
- ❖ **Άξονας 5ος «Ενέργεια»**

❖ **Άξονας 6ος «Ψηφιακή Σύγκλιση – Ηλεκτρονική Διακυβέρνηση»**

Καθένας από τους ως άνω Άξονες εξειδικεύεται σε Μέτρα και Ειδικούς Στόχους.

4.3.2 Καθορισμός των Μέτρων και Ειδικών Στόχων

Με βάση τους Στρατηγικούς Στόχους του Δήμου Θηβαίων και τους Άξονες του Στρατηγικού Σχεδίου, όπως αυτοί παρουσιάστηκαν ανωτέρω, στον Πίνακα που ακολουθεί παρουσιάζονται οι Άξονες, τα Μέτρα ανά Άξονα και οι Ειδικοί Στόχοι ανά Μέτρο.

Πίνακας 45: Πίνακας ιεραρχικής διάρθρωσης Αξόνων, Μέτρων και Ειδικών Στόχων του ΕΠ

ΑΞΟΝΑΣ	ΜΕΤΡΟ	ΕΙΔΙΚΟΣ ΣΤΟΧΟΣ
Άξονας 1ος «Περιβάλλον και ποιότητα ζωής»	Μέτρο 1.1. Φυσικό και Δομημένο Περιβάλλον	1.1.1. Προστασία, ανάδειξη και ορθολογική διαχείριση φυσικών πόρων
		1.1.2. Κατασκευή, συντήρηση και επισκευή έργων, δομών και υποδομών φυσικού και δομημένου περιβάλλοντος
		1.1.3. Ολοκληρωμένος Χωροταξικός και Πολεοδομικός Σχεδιασμός
	Μέτρο 1.2. Καθαριότητα – Διαχείριση ΑΣΑ	1.2.1. Βελτίωση υποδομών καθαριότητας και υλοποίηση δράσεων ευαισθητοποίησης πολιτών
Μέτρο 1.3. Πολιτική Προστασία	1.3.1. Διαχείριση καταστάσεων έκτακτης ανάγκης και εκπαίδευση πολιτών	
Άξονας 2ος «Κοινωνική Πολιτική, Υγεία, Παιδεία, Πολιτισμός και Αθλητισμός»	Μέτρο 2.1. Κοινωνική Πρόνοια	2.1.1. Ενίσχυση δομών και αναβάθμιση υπηρεσιών κοινωνικής πρόνοιας και μέριμνας
		2.1.2. Διαχείριση αδέσποτων ζώων
	Μέτρο 2.2 Υγεία για τους δημότες	2.2.1. Δράσεις υγείας για τους δημότες και ενέργειες ευαισθητοποίησης και ενημέρωσης
	Μέτρο 2.3 Παιδεία	2.3.1. Συντήρηση – Αναβάθμιση- Δημιουργία και ενίσχυση υποδομών και δομών και ενίσχυση διαδικασιών δια βίου μάθησης
	Μέτρο 2.4. Πολιτισμός	2.4.1. Συντήρηση – Αναβάθμιση- Δημιουργία υποδομών και δομών
		2.4.2. Ανάδειξη μνημείων και πολιτιστικής κληρονομιάς
	Μέτρο 2.5. Αθλητισμός	2.5.1. Συντήρηση – Αναβάθμιση- Δημιουργία υποδομών και δομών
2.5.2. Ενίσχυση της εκδήλωσης αθλητικών γεγονότων		

Άξονας 3ος «Τοπική Οικονομία και Απασχόληση»	Μέτρο 3.1. Ενίσχυση επιχειρηματικότητας στο Δήμο	3.1.1. Ενίσχυση δεξιοτήτων ανθρώπινου δυναμικού και απασχολούμενων
	Μέτρο 3.2. Ενημέρωση και προβολή τοπικών επιχειρήσεων με στόχο την τόνωση της τοπικής αγοράς	3.2.1. Δράσεις ενημέρωσης και συμβουλευτικής σε θέματα επιχειρηματικότητας
Άξονας 4ος «Βελτίωση Διοικητικής Ικανότητας και της Οικονομικής Κατάστασης του Δήμου»	Μέτρο 4.1. Βελτίωση διοικητικής ικανότητας και της οικονομικής κατάστασης του Δήμου	4.1.1. Αποδοτική Διοικητική και Οικονομική Διαχείριση του Δήμου
	Μέτρο 4.2. Διαδημοτική συνεργασία	4.2.1. Ενίσχυση και εμπλουτισμός των δικτύσεων και των συνεργασιών του Δήμου – Συμμετοχή σε δίκτυα
Άξονας 5ος «Ενέργεια»	Μέτρο 5.1. Ενίσχυση της ενεργειακής απόδοσης σε δημοτικές υποδομές	5.1.1. Ενίσχυση της ενεργειακής απόδοσης σε κτίρια και υποδομές του Δήμου
		5.1.2. Ενίσχυση της ενεργειακής απόδοσης στο δίκτυο φωτισμού του Δήμου
	Μέτρο 5.2. Ενίσχυση της ενεργειακής απόδοσης στις μεταφορές	5.2.1. Ενίσχυση της ενεργειακής απόδοσης στον τομέα των μεταφορών
Άξονας 6ος «Ψηφιακή Σύγκλιση – Ηλεκτρονική Διακυβέρνηση»	Μέτρο 6.1. Ενίσχυση της εσωτερικής οργάνωσης του Δήμου	6.1.1. Ενίσχυση εξοπλισμού μηχανοργάνωσης και ΤΠΕ
	Μέτρο 6.2. Βελτίωση ψηφιακών υπηρεσιών προς τους δημότες	6.2.1. Ανάπτυξη νέων και αναβάθμιση υπαρχόντων ηλεκτρονικών – ψηφιακών υπηρεσιών
	Μέτρο 6.3. Μετασχηματισμός του Δήμου σε «Εξυπνο Δήμο»	6.3.1. Ανάπτυξη εφαρμογών Smart Cities

Πηγή: Ιδία Επεξεργασία

Η απόφαση αυτή έλαβε αυξ. αριθμό **110/2024**.

Γι' αυτό συντάχθηκε το παρόν και υπογράφεται.

Η ΠΡΟΕΔΡΟΣ
ΔΗΜΟΤΙΚΟΥ ΣΥΜΒΟΥΛΙΟΥ
ΜΑΡΙΝΑ ΚΑΤΣΙΜΙΧΑ

ΤΑ ΜΕΛΗ

Ακριβές απόσπασμα
Θήβα αυθημερόν
Η ΠΡΟΕΔΡΟΣ
ΤΟΥ ΔΗΜΟΤΙΚΟΥ ΣΥΜΒΟΥΛΙΟΥ

ΜΑΡΙΝΑ ΚΑΤΣΙΜΙΧΑ